



Mahendra's

FOR MORE DISCOUNT VISIT www.mahendras.org & USE PROMO CODE : E015223



Mahendra's

UP Police कांस्टेबल / UP लेखपाल 2021

GK/GS

GEOGRAPHY

(UP SPECIAL)

एकदम शुरु से...



2:00 PM

LIVE ((📺))





Q1. What is the Area of Uttar Pradesh?

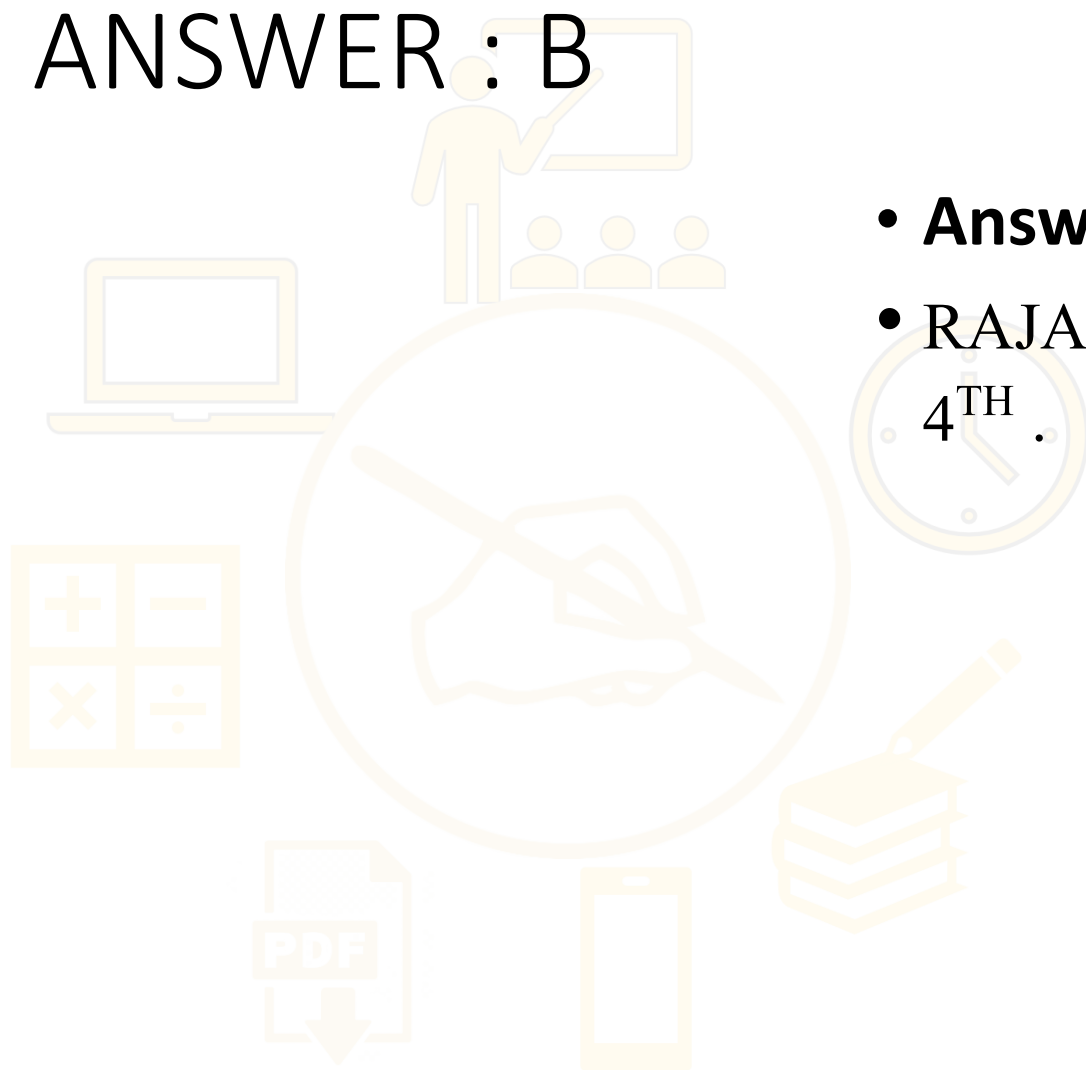
Q1. उत्तर प्रदेश का क्षेत्रफल कितना है?

- A. 213654
- B. 243,286
- C. 243276
- D. 243284



ANSWER : B

- **Answer:** 243,286 km²
- RAJASTHAN IS AT 1ST POSITION AND UP AT 4TH .



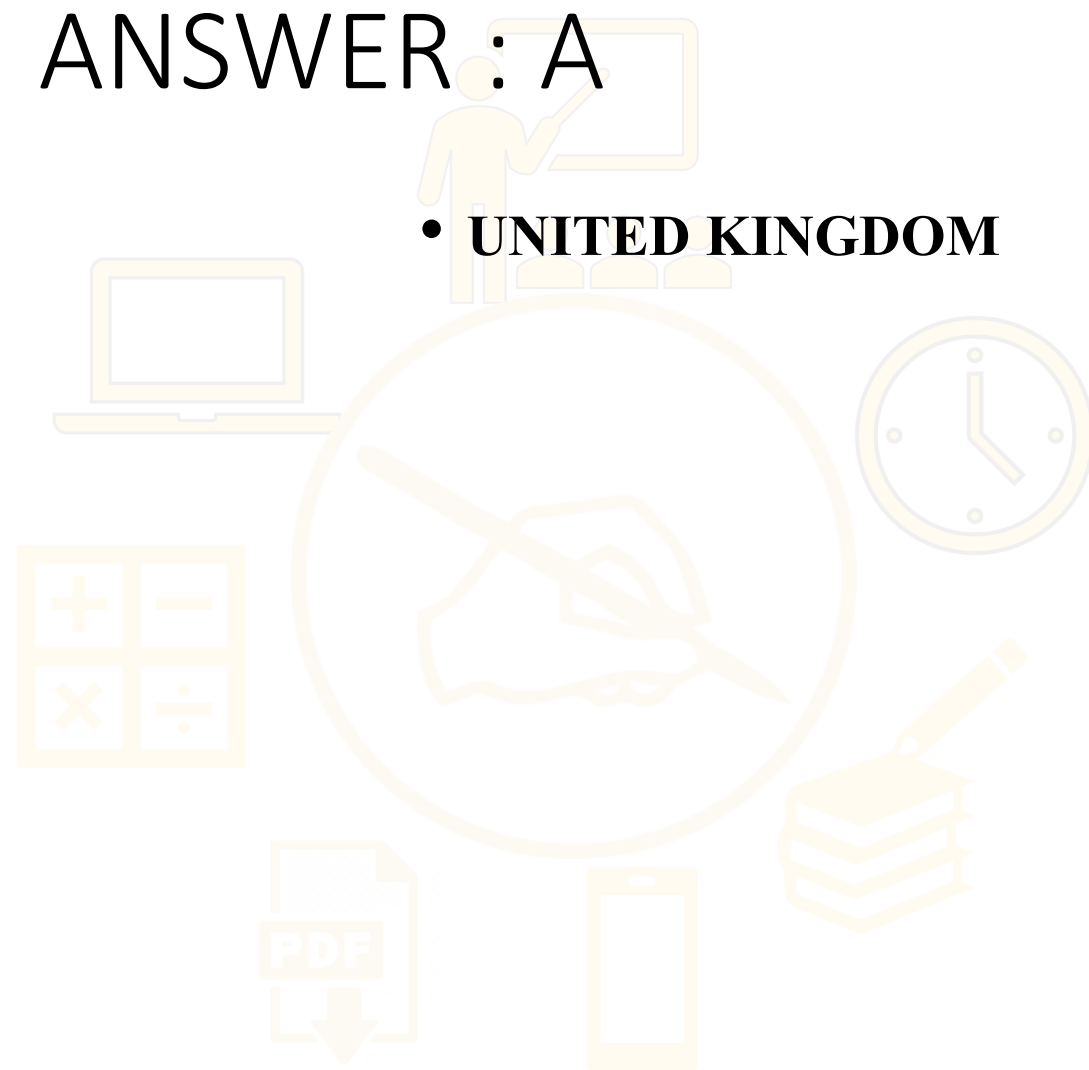
Q2. Which Country is Comparable with the Size of Uttar Pradesh?
उत्तर प्रदेश के आकार के साथ किस देश की तुलना की जा सकती है?

- A. U.K
- B. U.S
- C. AUSTALIA
- D. CHINA



ANSWER : A

- **UNITED KINGDOM**





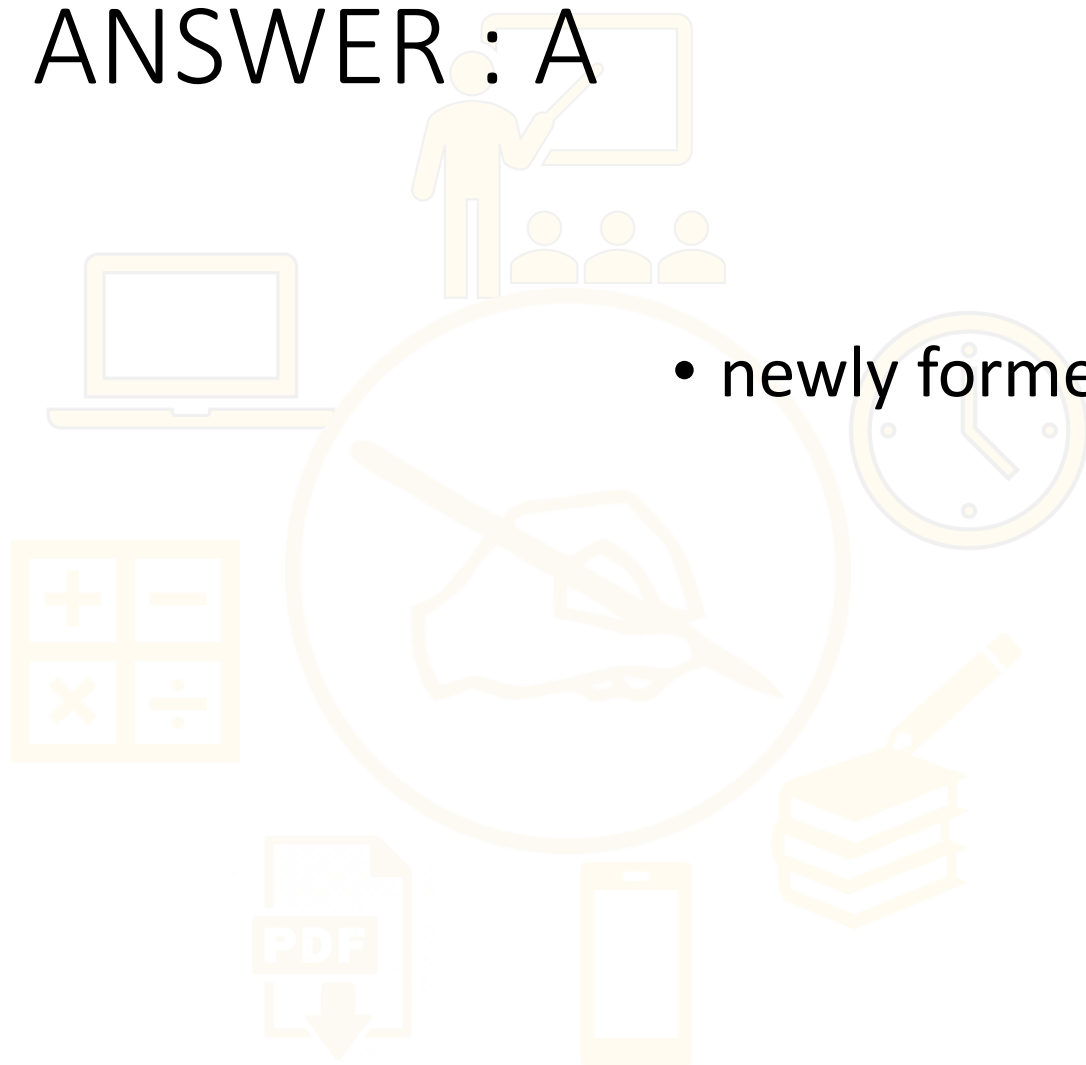
- Q3. When was Uttarakhand Carved out of Uttar Pradesh?
- उत्तराखंड को उत्तर प्रदेश से अलग कब बनाया गया था?

- A. 9/11/2000
- B. 9/10/2000
- C. 9/12/2000
- D. NONE



ANSWER : A

- newly formed state comprising 13 Districts





- Q4. Which Country shares its International Border with Uttar Pradesh?
- कौन सा देश उत्तर प्रदेश के साथ अपनी अंतर्राष्ट्रीय सीमा साझा करता है?

- A. BHUTAN
- B. NEPAL
- C. BANGLADESH
- D. NONE

ANSWER : B

- Nepal is the only foreign country sharing its border with Uttar Pradesh Nepal touches 7 district of UP east to west Maharaja Ganj Siddharth Nagar Balrampur shravasti Bahraich Lakhimpur Kheri and Pilibhit
- उत्तर प्रदेश के साथ अपनी सीमा साझा करने वाला नेपाल एकमात्र विदेशी देश है नेपाल ने यूपी के 7 जिलों को पूर्व से पश्चिम तक महाराजा गंज सिद्धार्थ नगर बलरामपुर श्रावस्ती बहराइच लखीमपुर खीरी और पीलीभीत को छू लिया है।

- Q5. Peninsular Plateau located in the south of Uttar Pradesh is a part of Indian mainland whose formation took place in _____ from the rocks of Vindhyan ranges ?
- उत्तर प्रदेश के दक्षिण में स्थित प्रायद्वीपीय पठार भारतीय मुख्य भूमि का एक हिस्सा है जिसका निर्माण विंध्य पर्वतमाला की चट्टानों से _____ में हुआ था।

- A. प्रीकैम्ब्रियन युग
- B. कैम्ब्रियन युग
- C. मध्य पाषाण काल
- D. कोई नहीं

- A. precambrian era
- B. Cambrian era
- C. mesolithic era
- D. NONE



ANSWER : A

- Uttar Pradesh is a part of ancient Gondwana
- उत्तर प्रदेश प्राचीन गोंडवाना भूमि का एक हिस्सा है





- Which States in India share their Border with Uttar Pradesh?
- भारत में कौन से राज्य उत्तर प्रदेश के साथ अपनी सीमा साझा करते हैं?

- | | |
|----------------|-------------------|
| A. राजस्थान | A. Rajasthan |
| B. उत्तराखंड | B. Uttarakhand |
| C. मध्य प्रदेश | C. Madhya Pradesh |
| D. सब | D. ALL |

ANSWER : D

- **Uttar Pradesh shares its border with a total of 9 States union territories touching its border with Uttar Pradesh h are Himachal Pradesh Delhi Haryana Rajasthan Madhya Pradesh Jarkhand Chhattisgarh Bihar and Uttarakhand**
- **उत्तर प्रदेश कल 9 राज्यों के साथ अपनी सीमा साझा करता है केंद्र शासित प्रदेशों उत्तर प्रदेश के साथ अपनी सीमा को छूते हैं h हिमाचल प्रदेश दिल्ली हरियाणा राजस्थान मध्य प्रदेश झारखंड छत्तीसगढ़ बिहार और उत्तराखंड हैं**



- Q7. which state touches the maximum number of district of Uttar Pradesh
- कौन सा राज्य उत्तर प्रदेश के सबसे अधिक जिले को छूता है

- A. BIHAR
- B. CHHATTISGARH
- C. MADHYA PRADESH
- D. BIHAR



ANSWER : C

- Madhya Pradesh shares border with Sonbhadra Mirzapur Prayagraj Chitrakoot Banda Mahoba Jhansi Lalitpur Agra Etawah Jalaun
- मध्य प्रदेश की सीमा सोनभद्र मिर्जापुर प्रयागराज से लगती है चित्रकूट बांदा महोबा झांसी ललितपुर आगरा इटावा जालौन

- Q8. which district shares maximum border with maximum States ?
- कौन सा जिला अधिकतम राज्यों के साथ अधिकतम सीमा साझा करता है

A. Mirzapur
B. Sonbhadra
C. Lalitpur
D. none

A. मिर्जापुर
B. सोनभद्र
C. Lalitpur
D. कोई नहीं



ANSWER : B

- Sonbhadra district of UP shares its border with maximum number of Indian state are Madhya Pradesh Chhattisgarh Bihar and Jharkhand
- यूपी के सोनभद्र जिले की सीमा भारतीय राज्यों की अधिकतम संख्या के साथ लगती है, मध्य प्रदेश छत्तीसगढ़ बिहार और झारखंड हैं



- Q9. Uttar Pradesh is divided in how many natural regions ?
- उत्तर प्रदेश कितने प्राकृतिक क्षेत्रों में विभाजित है

A. Three
B. Four
C. Two
D. Five

A. तीन
B. चार
C. दो
D. पंज



Answer : B:

- Uttar Pradesh is currently divided into three natural regions
 - bhabar and terai
 - Ganga Yamuna Plains
 - Deccan Plateau region in south
- उत्तर प्रदेश वर्तमान में तीन प्राकृतिक क्षेत्रों भाबर और तराई में विभाजित है
- गंगा-यमुना का मैदान
- दक्षिण में दक्कन का पठारी क्षेत्र



- Q10 WHICH DISTRICT IS THE MOST EASTERNMOST DISTRICT OF UTTAR PRADESH ?
- उत्तर प्रदेश का सबसे पूर्वी जिला कौन सा है

A. Ballia
B. Shamli
C. Saharanpur
D. Sonbhadra

A. बलिया
B. शामली
C. सहारनपुर
D. सोनभद्र

ANSWER : A

- A. Eastern most district of Uttar Pradesh Balia
- B. westernmost district of Uttar Pradesh Shamli
- C. northernmost district of Uttar Pradesh Saharanpur
- D. southernmost district of Uttar Pradesh Sonbhadra
- E. districts including national capital region NCR are Ghaziabad Hapur Meerut Gautam Buddha Nagar Shamli Bhagpat Bulandshahar and Muzaffarnagar
- F. उत्तर प्रदेश का सबसे पूर्वी जिला बलिया
- G. उत्तर प्रदेश का सबसे पश्चिमी जिला शामली
- H. उत्तर प्रदेश का सबसे उत्तरी जिला सहारनपुर
- I. उत्तर प्रदेश का सबसे दक्षिणी जिला सोनभद्र
- J. राष्ट्रीय राजधानी क्षेत्र एनसीआर सहित जिले गाजियाबाद हापड़ मेरठ गौतम बुद्ध नगर शामली भगपत बुलंदशहर और मुजफ्फरनगर हैं



- Q11. a grass name CHLAS is found in
- प्रश्न11. एक घास का नाम CHLAS पाया जाता है

A. Bundelkhand
B. Lucknow
C. Saharanpur
D. Lakhimpur

A. बुंदेलखंड
B. लखनऊ
C. सहारनपुर
D. लखीमपुर



ANSWER : A

- THIS grass is drained By The
- यह घास सोन नदी द्वारा बहा दी जाती है River Son





- Q12 which district have highest amount of heat during summer season in Uttar Pradesh
- उत्तर प्रदेश के किस जिले में गर्मी के मौसम में सबसे अधिक गर्मी होती है?

- A. JHANSI
- B. AGRA
- C. ALL
- D. NONE

Answer : C

- Jhansi and Agra district of Uttar Pradesh receives the highest amount of heat Bareilly district of Uttar Pradesh experience the lowest amount of heat the highest amount of rainfall in Uttar Pradesh occurs during July and August the highest amount of rainfall in Plains of Uttar Pradesh is in Gorakhpur and the least amount of rainfall occurs in Mathura
- उत्तर प्रदेश के झांसी और आगरा जिले में सबसे ज्यादा गर्मी होती है उत्तर प्रदेश के बरेली जिले में सबसे कम गर्मी का अनुभव होता है उत्तर प्रदेश में सबसे ज्यादा बारिश जुलाई और अगस्त के दौरान होती है उत्तर प्रदेश के मैदानी इलाकों में सबसे ज्यादा बारिश गोरखपुर में होती है। और सबसे कम वर्षा मथुरा में होती है



- Q13. which soil is known as Uparhar soil
- किस मिट्टी को उपरहार मिट्टी के नाम से जाना जाता है

A. भांगर
मिट्टी

B. खादर
मिट्टी

C. दोनों

D. कोई नहीं

A. bhangar soil

B. Khadar soil

C. both

D. none

ANSWER : A

- bhangar soil in Eastern region of Uttar Pradesh is known as uparhar soil it is rich in Phosphorus and lime and lack nitrogen Potash and other organic matters
- उत्तर प्रदेश के पूर्वी क्षेत्र में भांगर मिट्टी को उपरहार मिट्टी के रूप में जाना जाता है यह फास्फोरस और चूने में समृद्ध है और नाइट्रोजन पोटैश और अन्य कार्बनिक पदार्थों की कमी है



- Q14. which district are affected by the air erosion
- वायु अपरदन से कौन सा जिला प्रभावित है

- A. मथुरा
- B. आगरा
- C. जौनपुर
- D. a और B दोनों

- A. Mathura
- B. Agra
- C. Jaunpur
- D. both a and b



ANSWER C

- AGRA AND MATHURA
- gully erosion is maximum in Chambal region affecting Etawah district
- इटावा जिले को प्रभावित करने वाले चंबल क्षेत्र में नाले का कटाव सबसे अधिक है



Mahendra's

FOR MORE DISCOUNT VISIT www.mahendras.org & USE PROMO CODE : E015223

WINNER



Nandani Gupta • 13 hours ago

Banaras ke Raja Kashi Naresh hi inhen
Kashi Naresh ya Banaras Naresh ya Kashi
Raja Kaha jata tha

Translate to English



HOMEWORK

- WHICH DISTRICT IS AT RIGHT AND LEFT OF GANGA?

