





# भारत दर्शनी

## Uttarakhand

Part-1


**Complete Static GK**

**For All Competitive Exams**

- Which language is the Word “Uttarakhand” derived from?
- "उत्तराखंड" शब्द किस भाषा से लिया गया है?
- **Answer: Sanskrit**



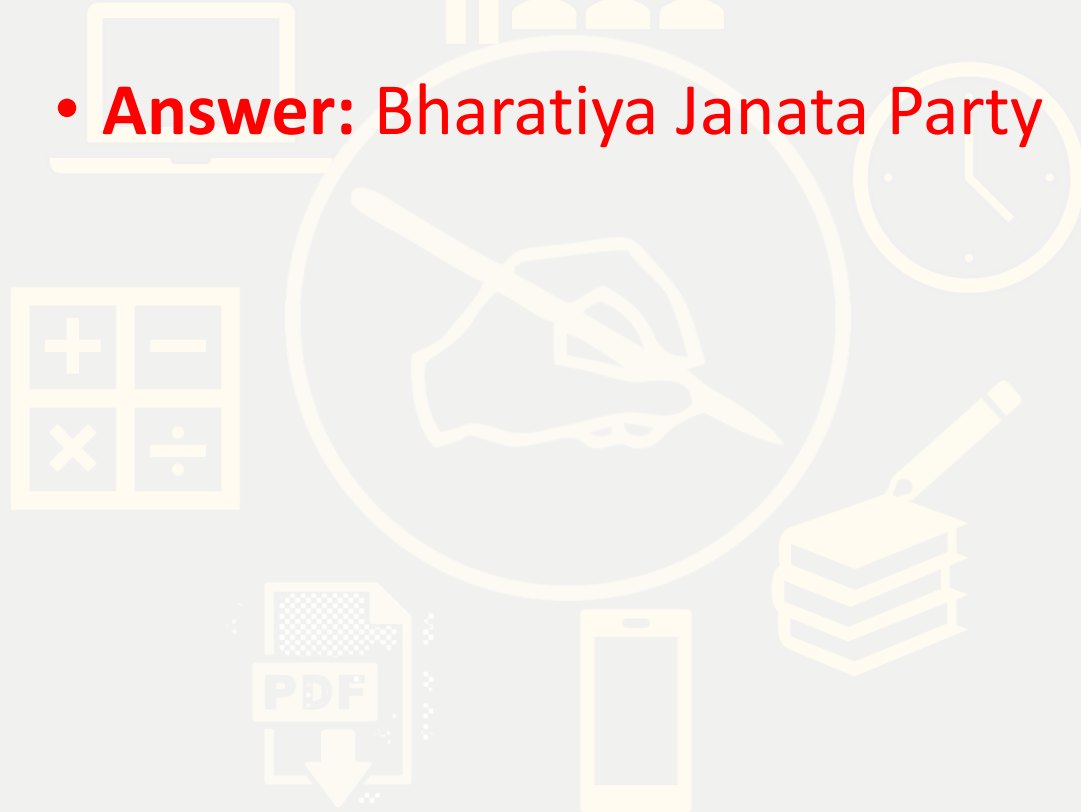
- **What is the meaning of the Word “Uttarakhand”?**
- **"उत्तराखंड" शब्द का अर्थ क्या है?**
- **Answer:** Uttara (उत्तर) means 'North' and Khaṇḍa (खण्ड) means 'Land', So Uttarakhand mean Northern Land.



- **What was Uttarakhand formerly known as?**
- **उत्तराखंड को पहले किस नाम से जाना जाता था?**
- **Answer: Uttaranchal**



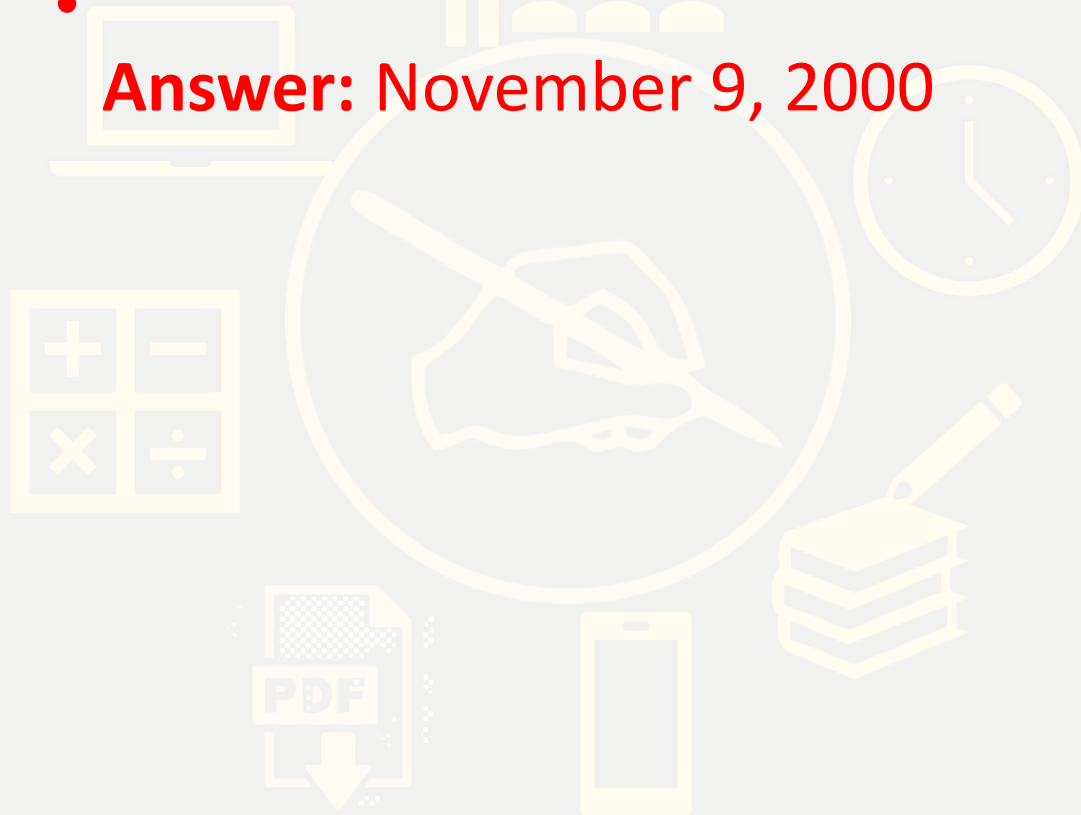
- Which Political Party gave the name “Uttaranchal”?
- किस राजनीतिक दल ने "उत्तरांचल" नाम दिया?
- **Answer:** Bharatiya Janata Party



- Which President signed the bill passed by Parliament for renaming Uttaranchal to Uttarakhand?
- उत्तरांचल का नाम बदलकर उत्तराखंड करने के लिए संसद द्वारा पारित विधेयक पर किस राष्ट्रपति ने हस्ताक्षर किए?
- Answer: A. P. J. Abdul Kalam

- **When was Uttaranchal carved out of Uttar Pradesh?**
- **उत्तरांचल को उत्तर प्रदेश से अलग करके कब बनाया गया था?**

**Answer: November 9, 2000**





- **When was Uttaranchal renamed Uttarakhand?**
- **उत्तरांचल का नाम बदलकर उत्तराखंड कब किया गया?**

• **Answer: 1 January 2007**



- **Which is the 27th State of India?**
- **भारत का 27वां राज्य कौन सा है?**
- **Answer: Uttarakhand**




- During which period did the Uttarakhand Region was consolidated under the Garhwal Kingdom in the West and the Kumaon Kingdom in the East?
- पश्चिम में गढ़वाल साम्राज्य और पूर्व में कुमाऊं साम्राज्य के तहत उत्तराखंड क्षेत्र को किस अवधि के दौरान संमैकित किया गया था?

• **Answer: Medieval Period**

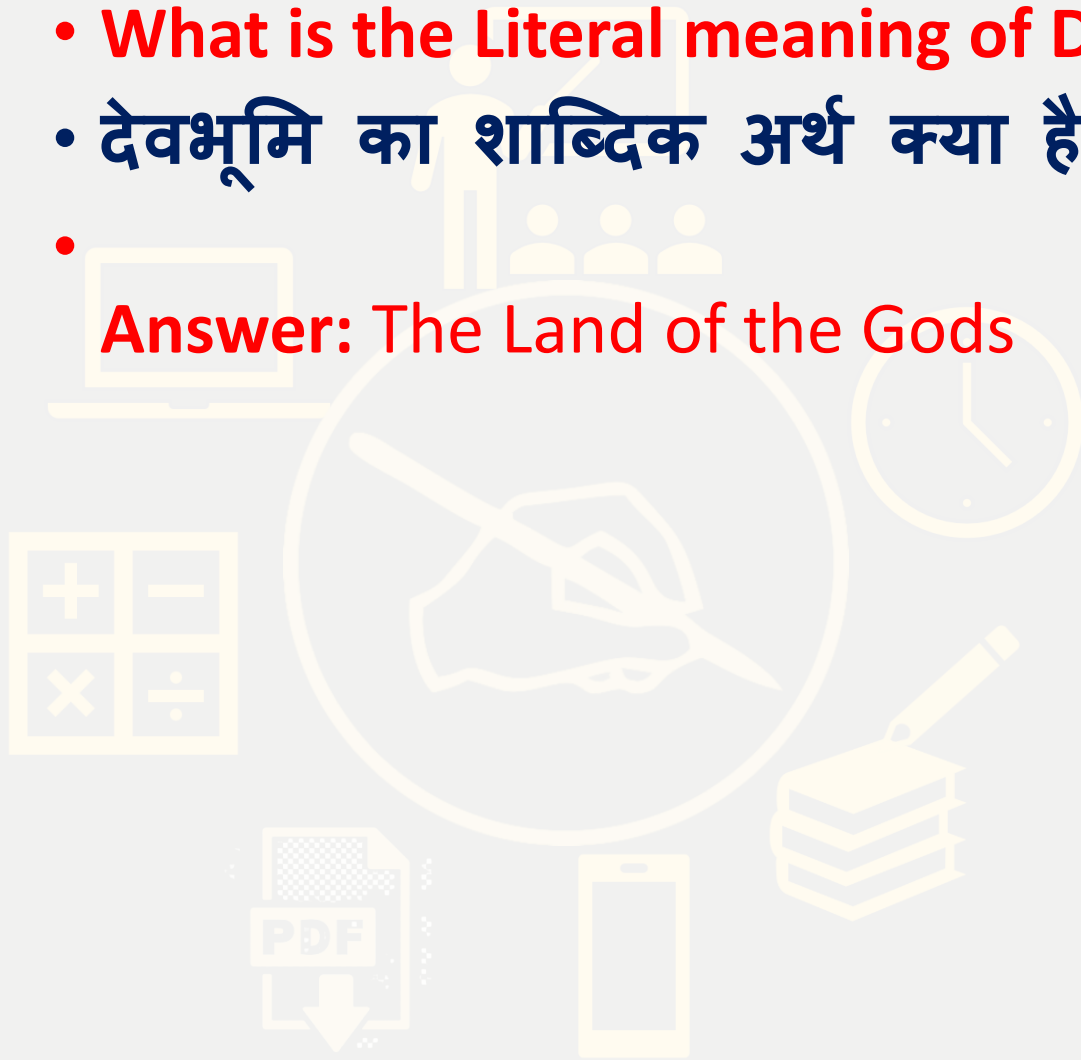
- **When did the Rampur Tiraha firing case take place?**
- **रामपुर तिराहा फायरिंग कांड कब हुआ था?**

**Answer: 1994**



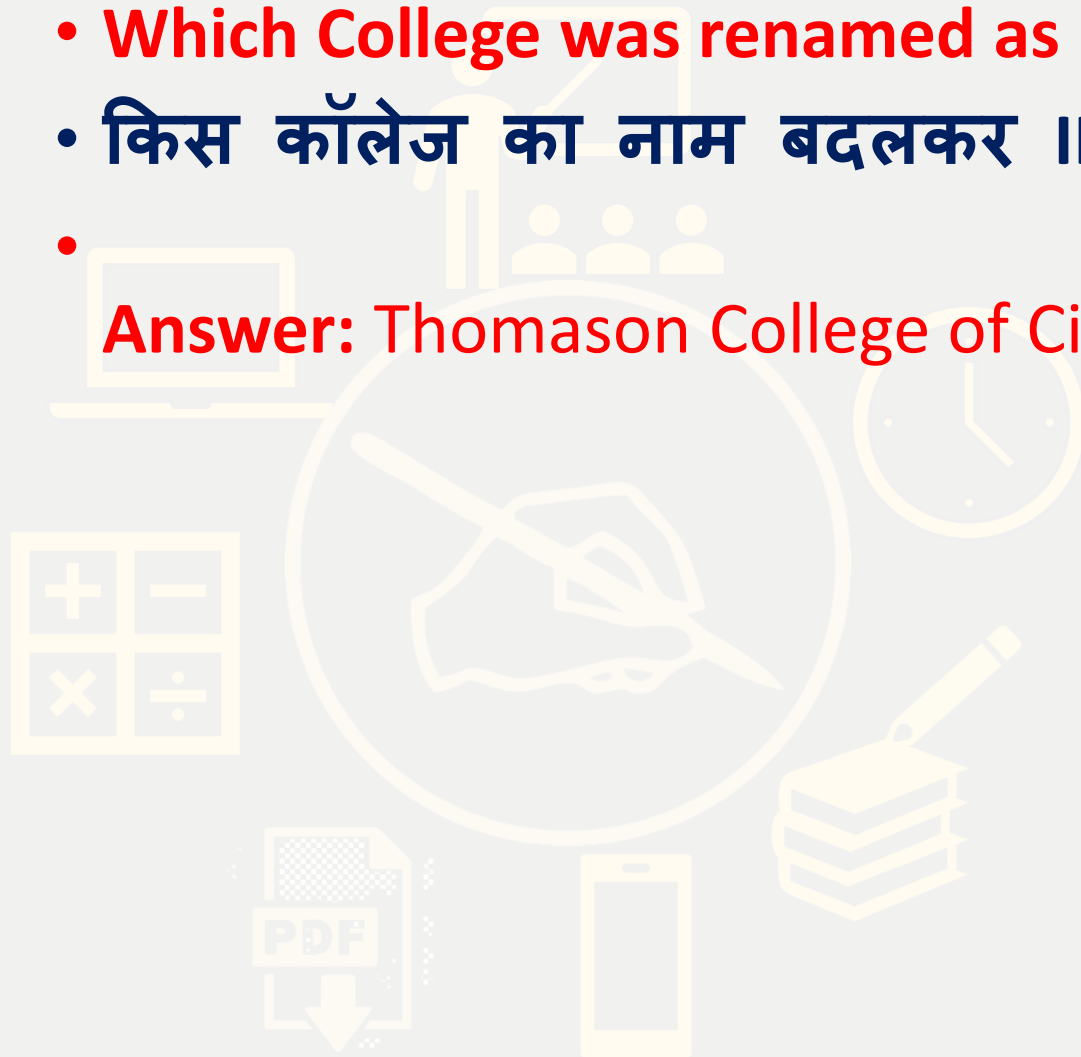
- **What is the Literal meaning of Devbhumi?**
- **देवभूमि का शाब्दिक अर्थ क्या है?**

• **Answer: The Land of the Gods**




- Which College was renamed as IIT Roorkee?
- किस कॉलेज का नाम बदलकर IIT रुड़की कर दिया गया?

• **Answer:** Thomason College of Civil Engineering



- Which Political Party used the term “Uttaranchal” when they led the Central and Uttar Pradesh State Government?
- किस राजनीतिक दल ने "उत्तरांचल" शब्द का प्रयोग किया जब उन्होंने केंद्र और उत्तर प्रदेश राज्य सरकार का नेतृत्व किया?

**Answer: Bharatiya Janata Party (BJP)**



- **When was the Uttar Pradesh Reorganisation Act Signed?**
- **उत्तर प्रदेश पुनर्गठन अधिनियम पर हस्ताक्षर कब किया गया था?**


- **Answer: 1 August 2000**





- **Which President signed the Uttar Pradesh Reorganisation Act for a separate state of Uttaranchal from Uttar Pradesh?**
- **किस राष्ट्रपति ने उत्तर प्रदेश से अलग उत्तरांचल राज्य के लिए उत्तर प्रदेश पुनर्गठन अधिनियम पर हस्ताक्षर किए?**

**Answer: Kocheril Raman Narayanan**

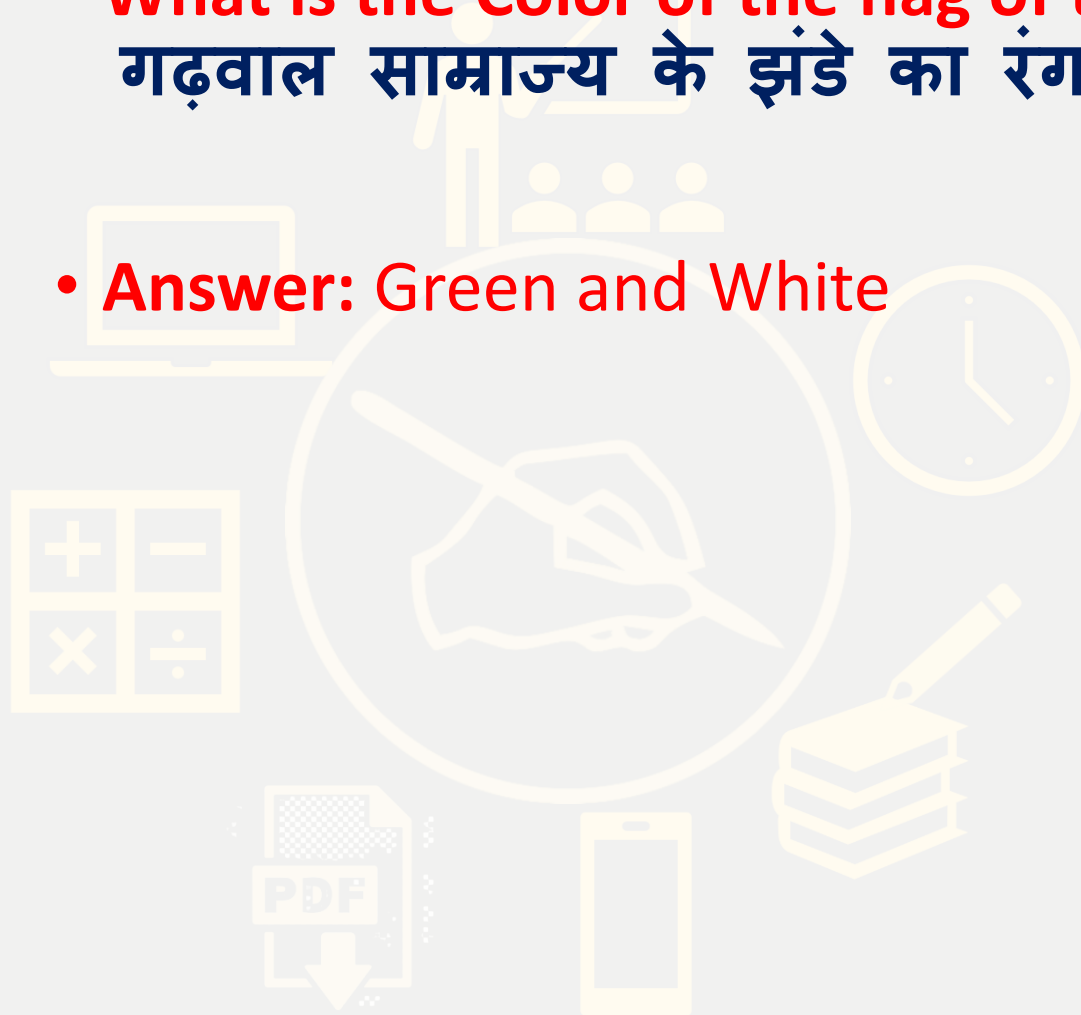


- **What is the Color of the flag of the Kingdom of Kumaon?**
- **कुमाऊं साम्राज्य के ध्वज का रंग क्या है?**
- **Answer: Red and White**




• **What is the Color of the flag of the Kingdom of Garhwal?**  
गढ़वाल साम्राज्य के झंडे का रंग क्या है?

• **Answer: Green and White**



- **When did the devastating “Himalayan Tsunami” occur in Uttarakhand?**
- **उत्तराखंड में विनाशकारी "हिमालयी सुनामी" कब आई?**

- **Answer: June 2013**



- **When did the Chipko Movement take place in Uttarakhand?**
- **उत्तराखण्ड में चिपको आन्दोलन कब हुआ था ?**

**Answer: 1970s**

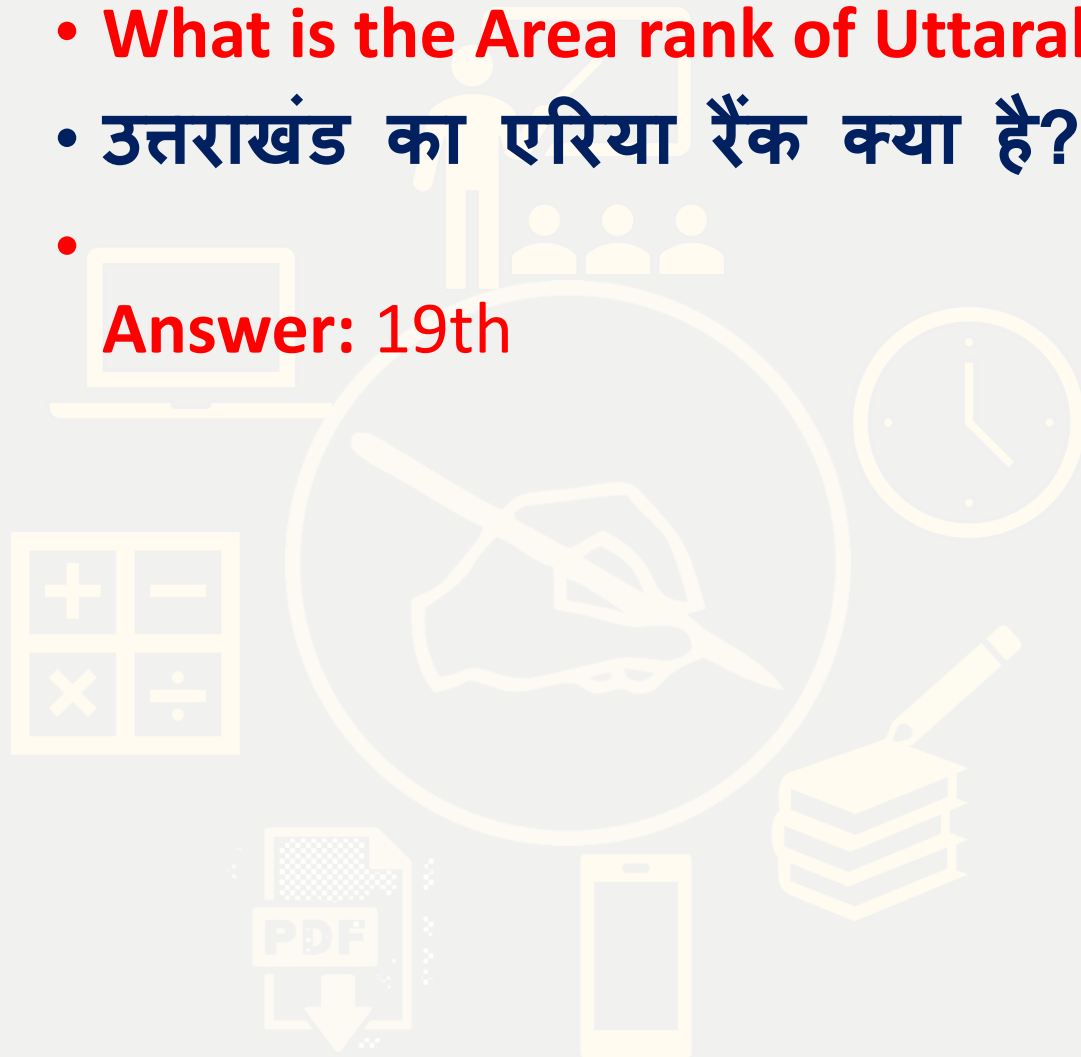


- Why did the English Rock Band “The Beatles” travel to Rishikesh in 1968?
- 1968 में इंग्लिश रॉक बैंड "द बीटल्स" ने ऋषिकेश की यात्रा क्यों की?

**Answer: Transcendental Meditation**

- **What is the Area rank of Uttarakhand?**
- **उत्तराखंड का एरिया रैंक क्या है?**

**Answer: 19th**



- **What is the Total Area of Uttarakhand?**
- **उत्तराखंड का कुल क्षेत्रफल कितना है?**



**Answer: 53,483 km<sup>2</sup>**





- Which Country is comparable with the size of Uttarakhand?
- उत्तराखंड के आकार के साथ किस देश की तुलना की जा सकती है?

• **Answer:** Bosnia and Herzegovina (51,129 km<sup>2</sup>)



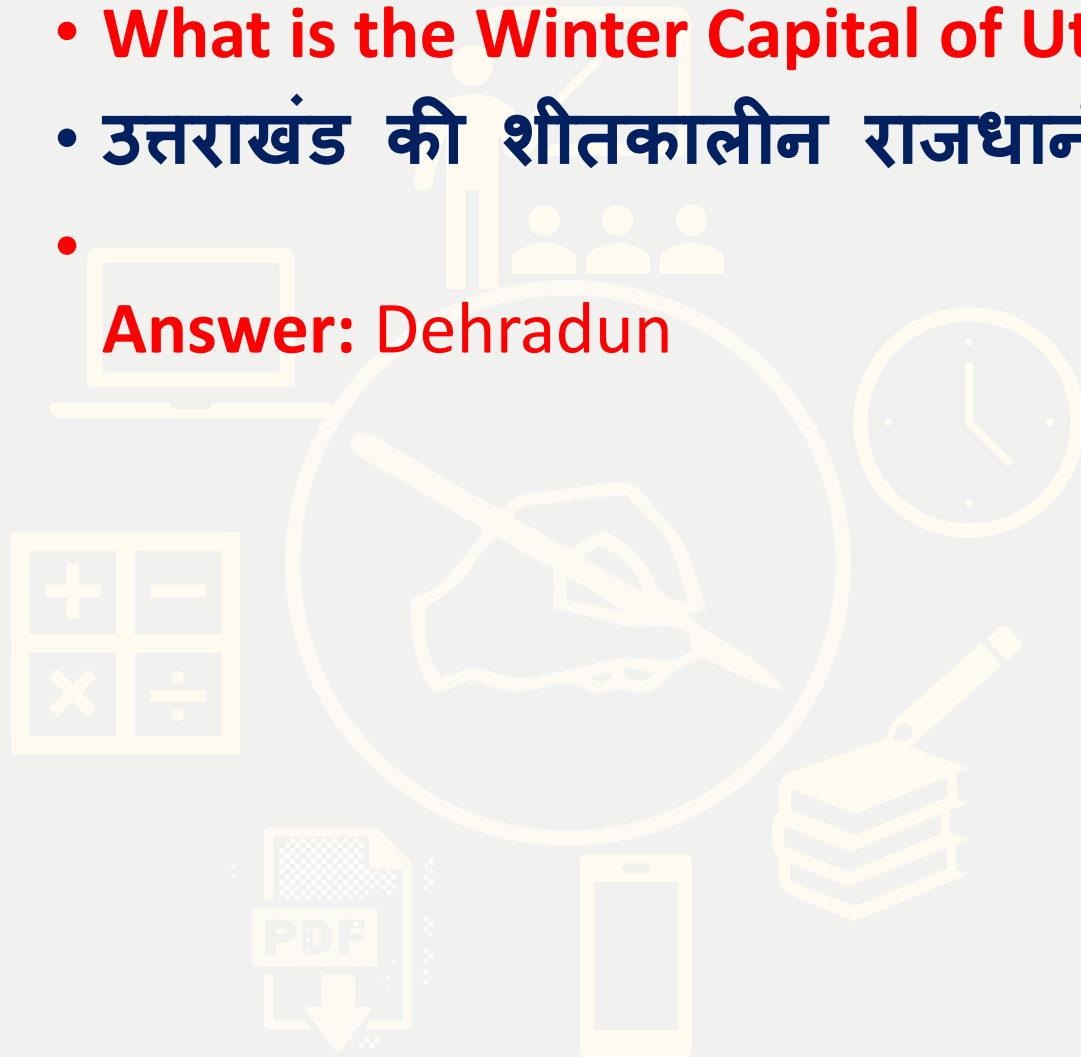
- **What is the Summer Capital of Uttarakhand?**
- **उत्तराखंड की ग्रीष्मकालीन राजधानी क्या है?**

**Answer: Gairsain**



- **What is the Winter Capital of Uttarakhand?**
- **उत्तराखंड की शीतकालीन राजधानी क्या है?**

**Answer: Dehradun**



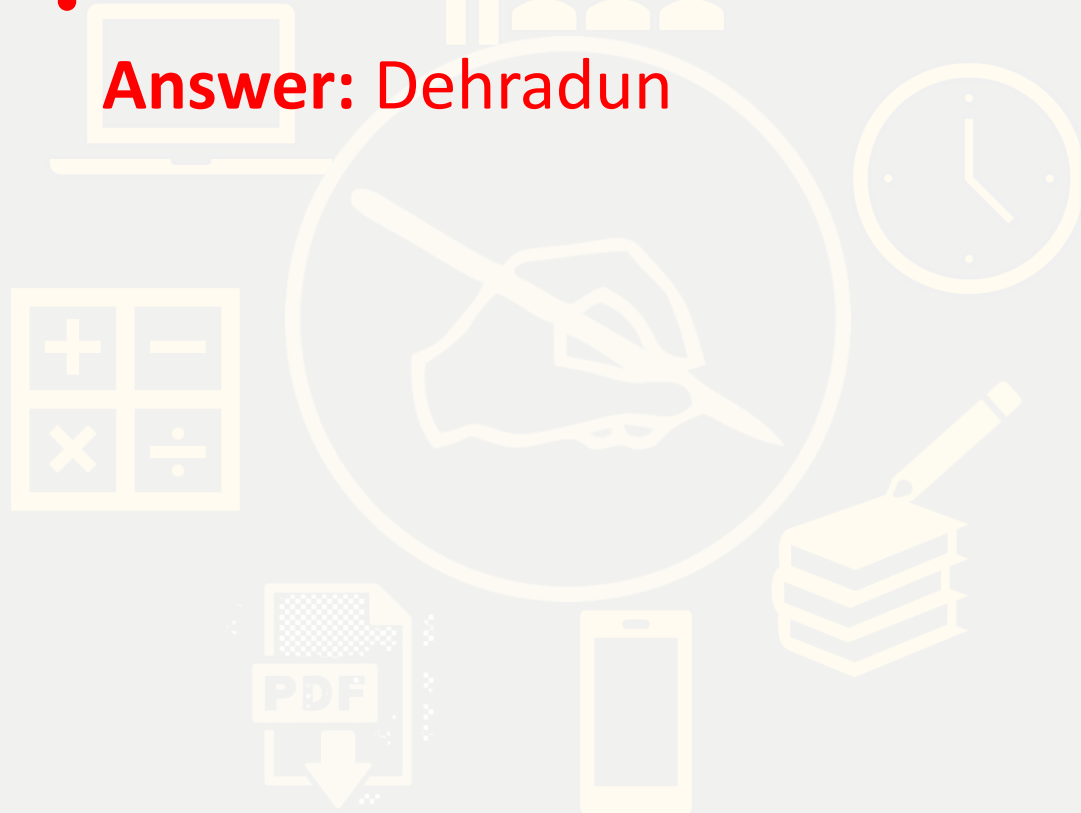
- **Which Country is east to Uttarakhand?**
- **उत्तराखंड के पूर्व में कौन सा देश है?**

**Answer: Nepal**



- **Where is the Indian Military Academy situated?**
- **भारतीय सैन्य अकादमी कहाँ स्थित है?**

**Answer: Dehradun**



- **Which Place in Uttarakhand is also known as Small Kashmir?**
- **उत्तराखंड के किस स्थान को छोटा कश्मीर भी कहा जाता है?**

**Answer: Pithoragarh**




- **Where is Tiffin Top located in Uttarakhand?**
- **टिफिन टॉप उत्तराखंड में कहाँ स्थित है?**

**Answer: Nainital**



- Which is the Highest Mountain in Uttarakhand?
- उत्तराखंड में सबसे ऊंचा पर्वत कौन सा है?

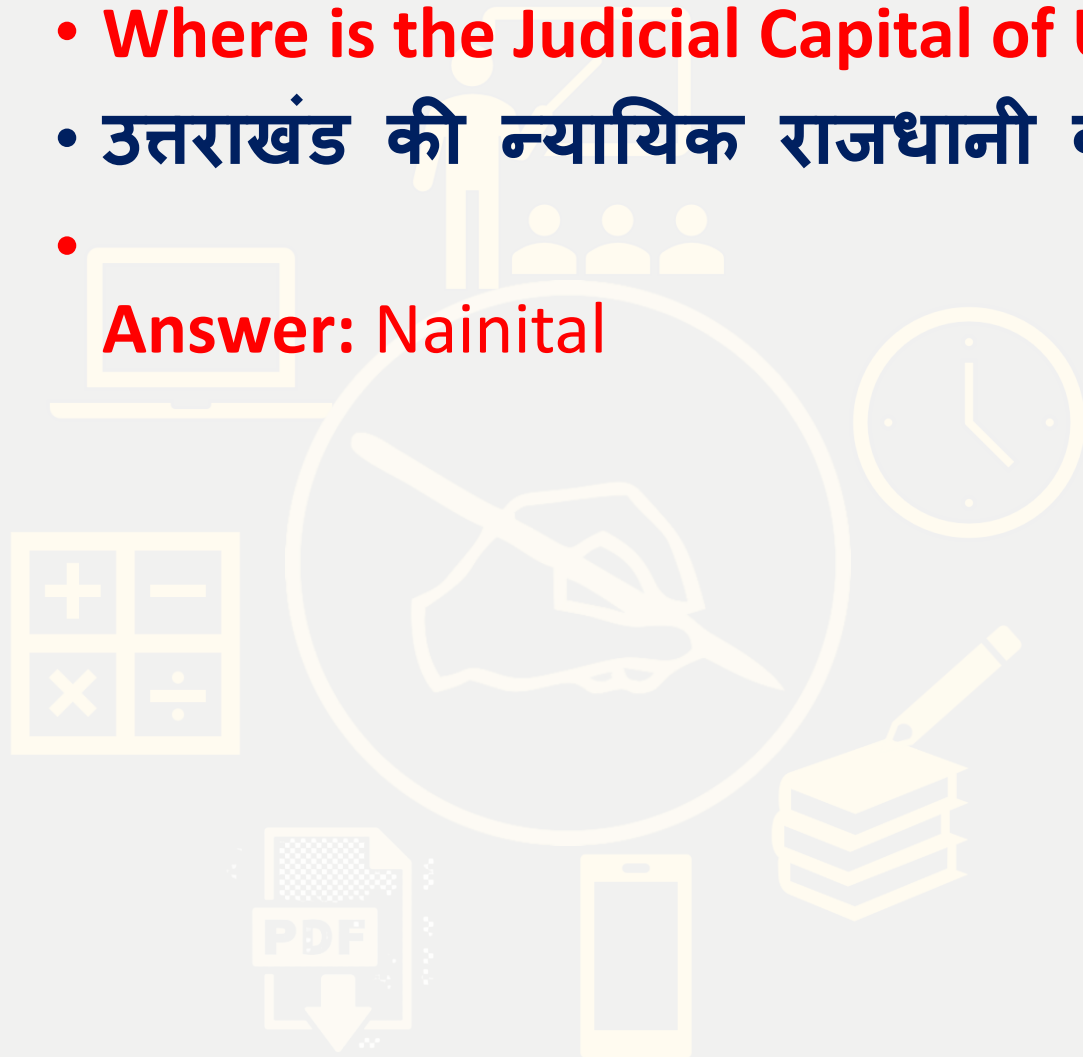
• Answer: Nanda Devi (7,816 m)





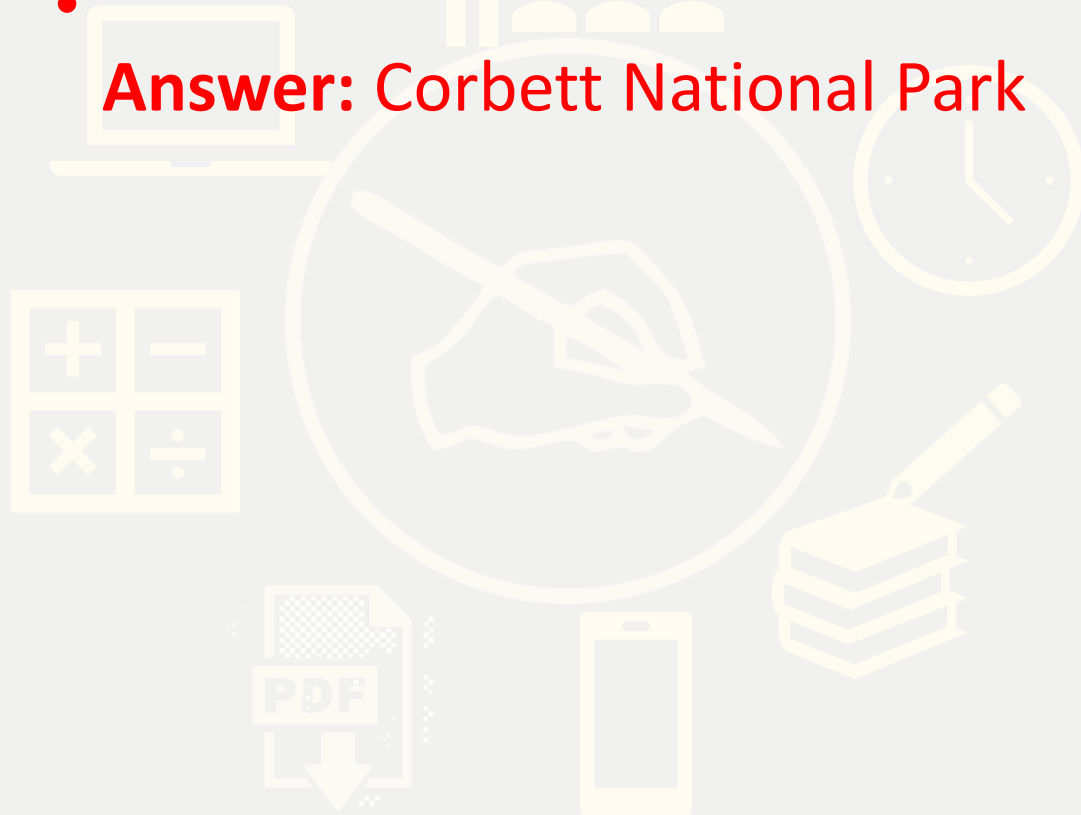
- **Where is the Judicial Capital of Uttarakhand?**
- **उत्तराखंड की न्यायिक राजधानी कहाँ है?**

**Answer: Nainital**



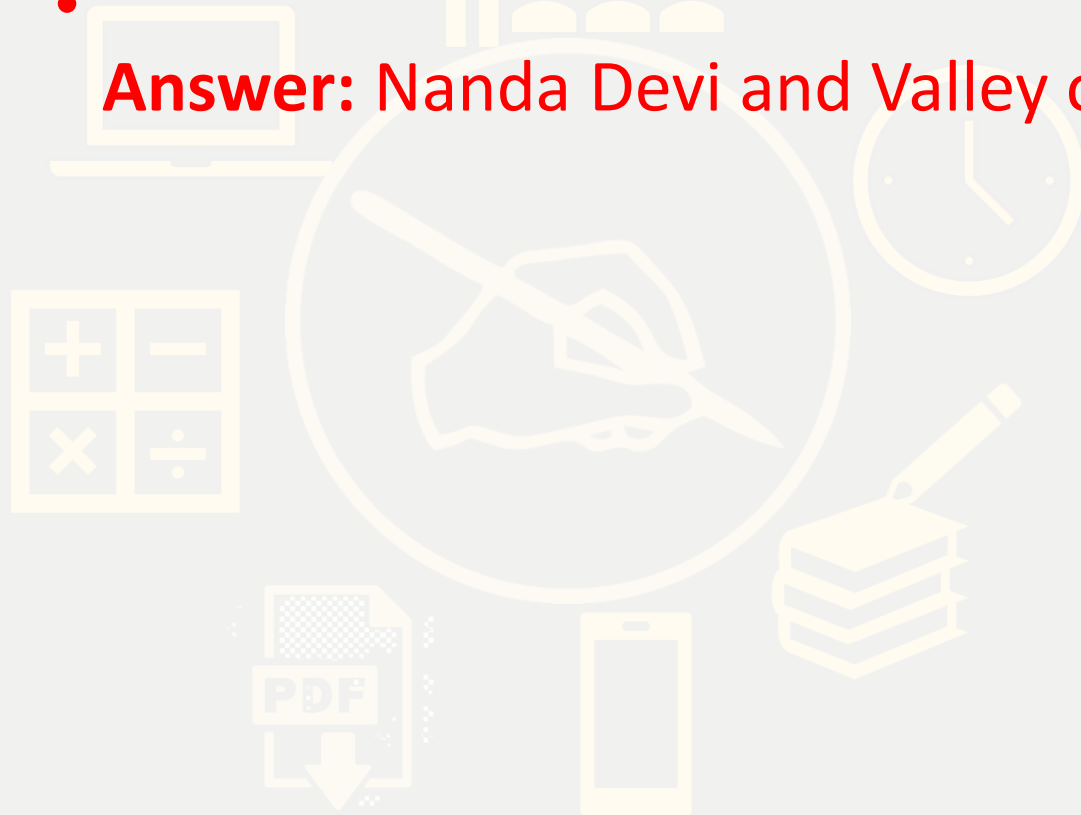
- **Which is the oldest National Park in India?**
- **भारत का सबसे पुराना राष्ट्रीय उद्यान कौन सा है?**

**Answer: Corbett National Park**



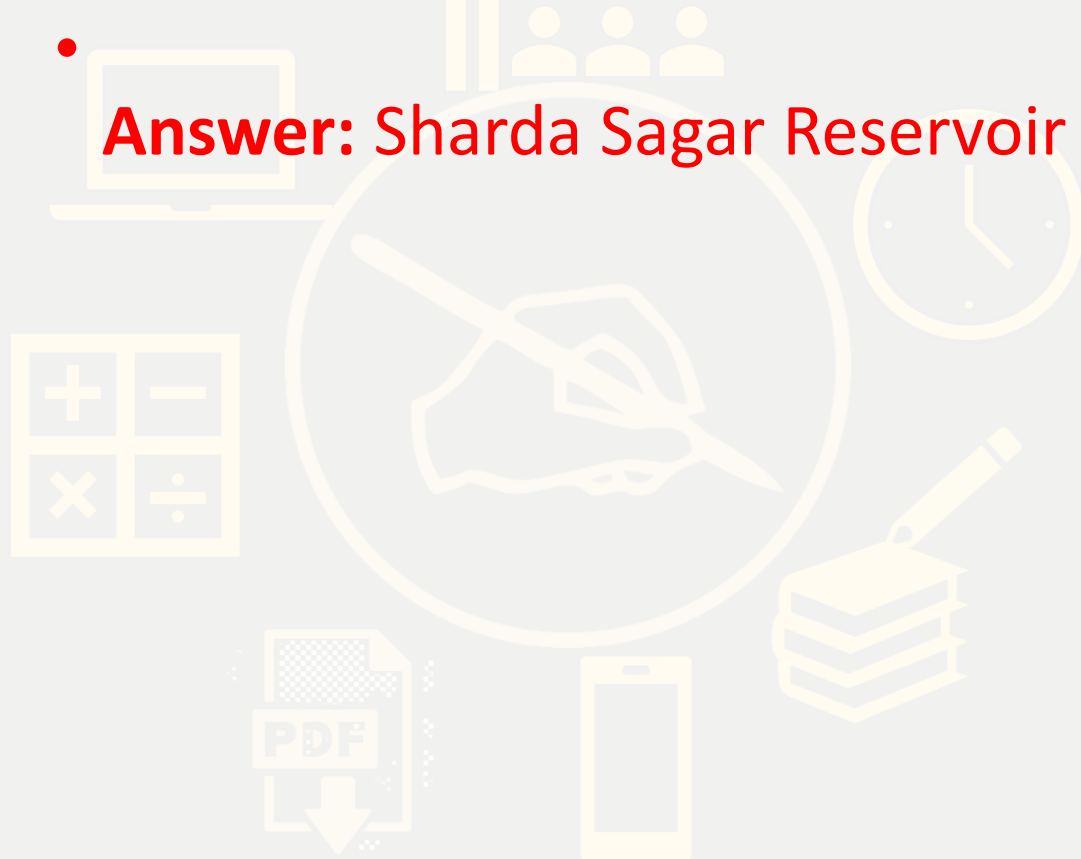
- Which is the UNESCO World Heritage Site in Uttarakhand?
- उत्तराखंड में यूनेस्को की विश्व धरोहर स्थल कौन सा है?

• **Answer:** Nanda Devi and Valley of Flowers National Parks



- **Which is the Lowest Land Point in Uttarakhand?**
- **उत्तराखंड में सबसे निचला भूमि बिंदु कौन सा है?**

**Answer: Sharda Sagar Reservoir**




- Which Country does Uttarakhand share its border?
- उत्तराखंड किस देश की सीमा साझा करता है?

**Answer: China and Nepal**



- **How many Wildlife Sanctuaries are in Uttarakhand?**
- **उत्तराखंड में कितने वन्यजीव अभयारण्य हैं?**

**Answer: 7 (Seven)**



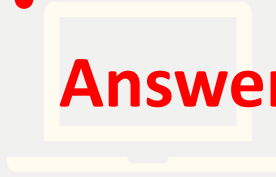

- Which place is known as the Yoga Capital of the World?
- विश्व की योग राजधानी के रूप में किस स्थान को जाना जाता है?

**Answer: Rishikesh**



- **Which is the Largest Glacier in Uttarakhand?**
- **उत्तराखंड का सबसे बड़ा ग्लेशियर कौन सा है?**

• **Answer: Gangotri Glacier**



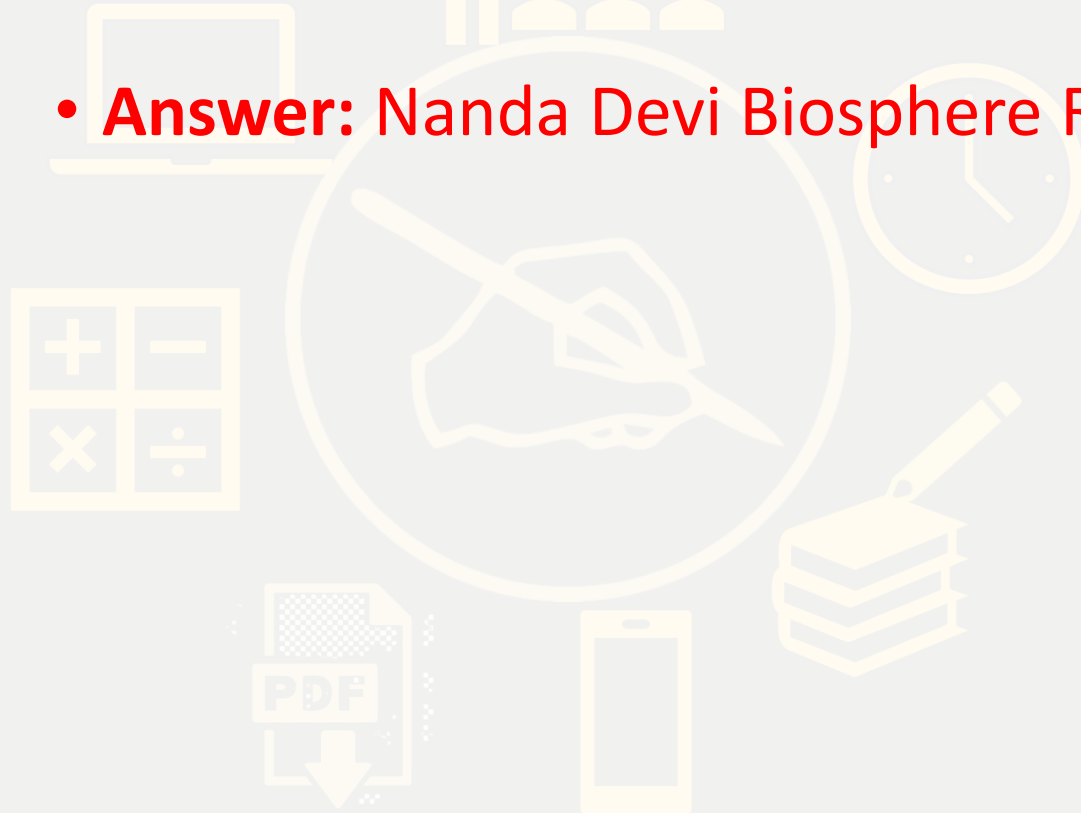


- **Where does the Pindar River Join the Alaknanda River?**
- **पिंडर नदी अलकनंदा नदी में कहाँ मिलती है?**

- **Answer: Karnaprayag**

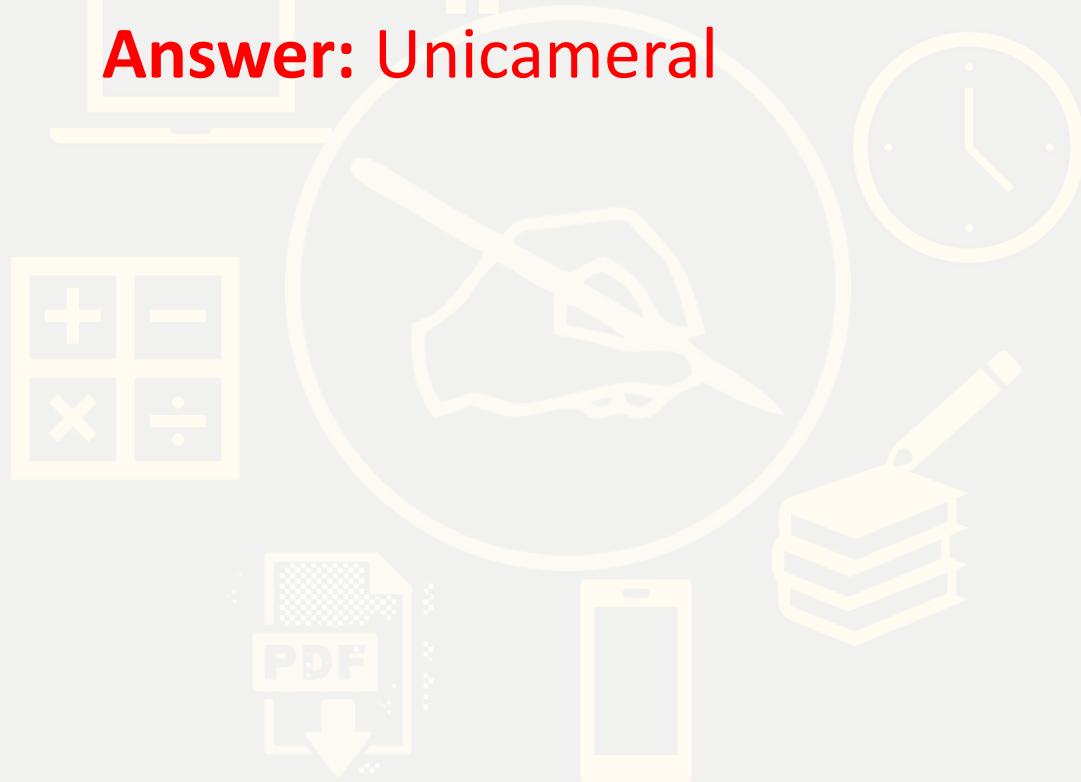


- **Name the Biosphere Reserve of Uttarakhand?**
- **उत्तराखंड के बायोस्फीयर रिजर्व का नाम बताएं?**
- **Answer: Nanda Devi Biosphere Reserve**



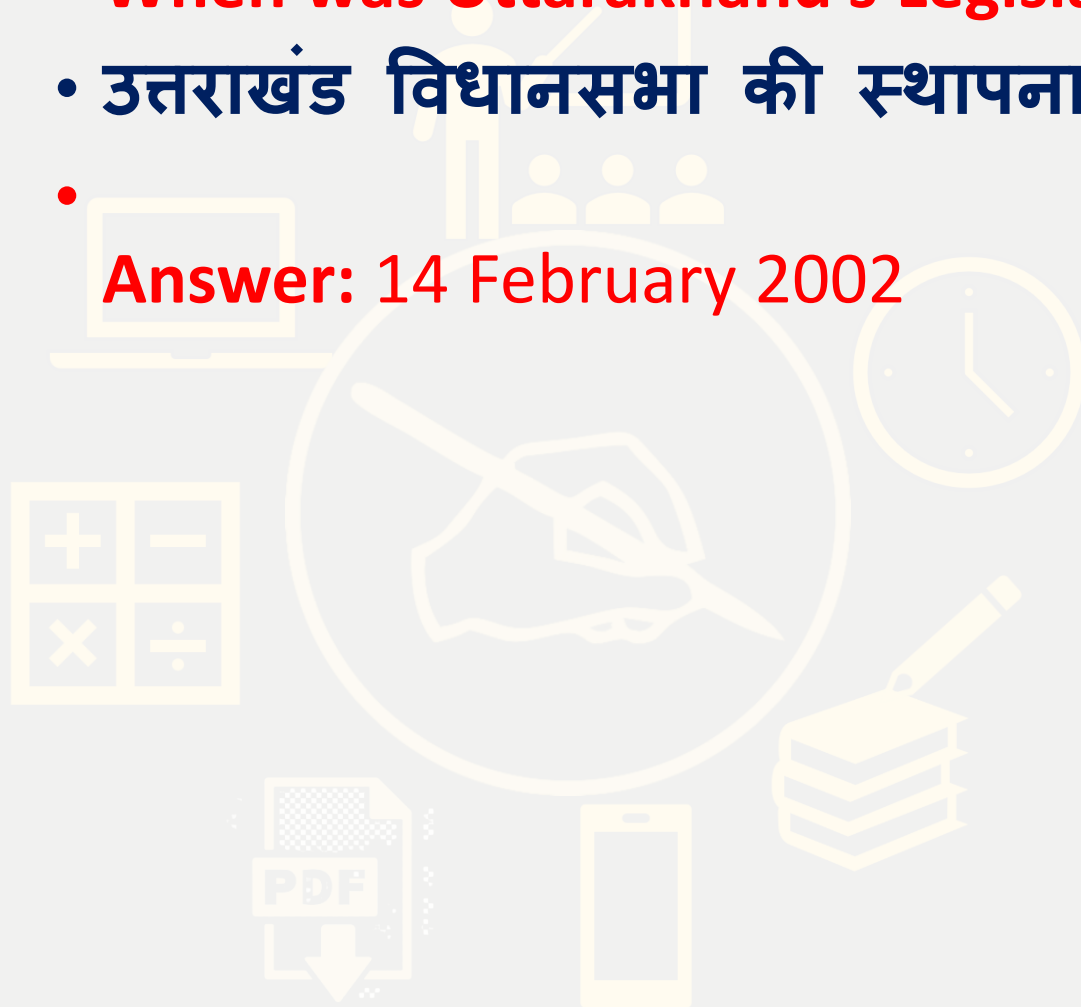
- **Which Type of Legislature does Uttarakhand have?**
- **उत्तराखंड में किस प्रकार की विधायिका है?**

• **Answer: Unicameral**




- **When was Uttarakhand's Legislative Assembly Founded?**
- **उत्तराखंड विधानसभा की स्थापना कब हुई थी?**

**Answer: 14 February 2002**



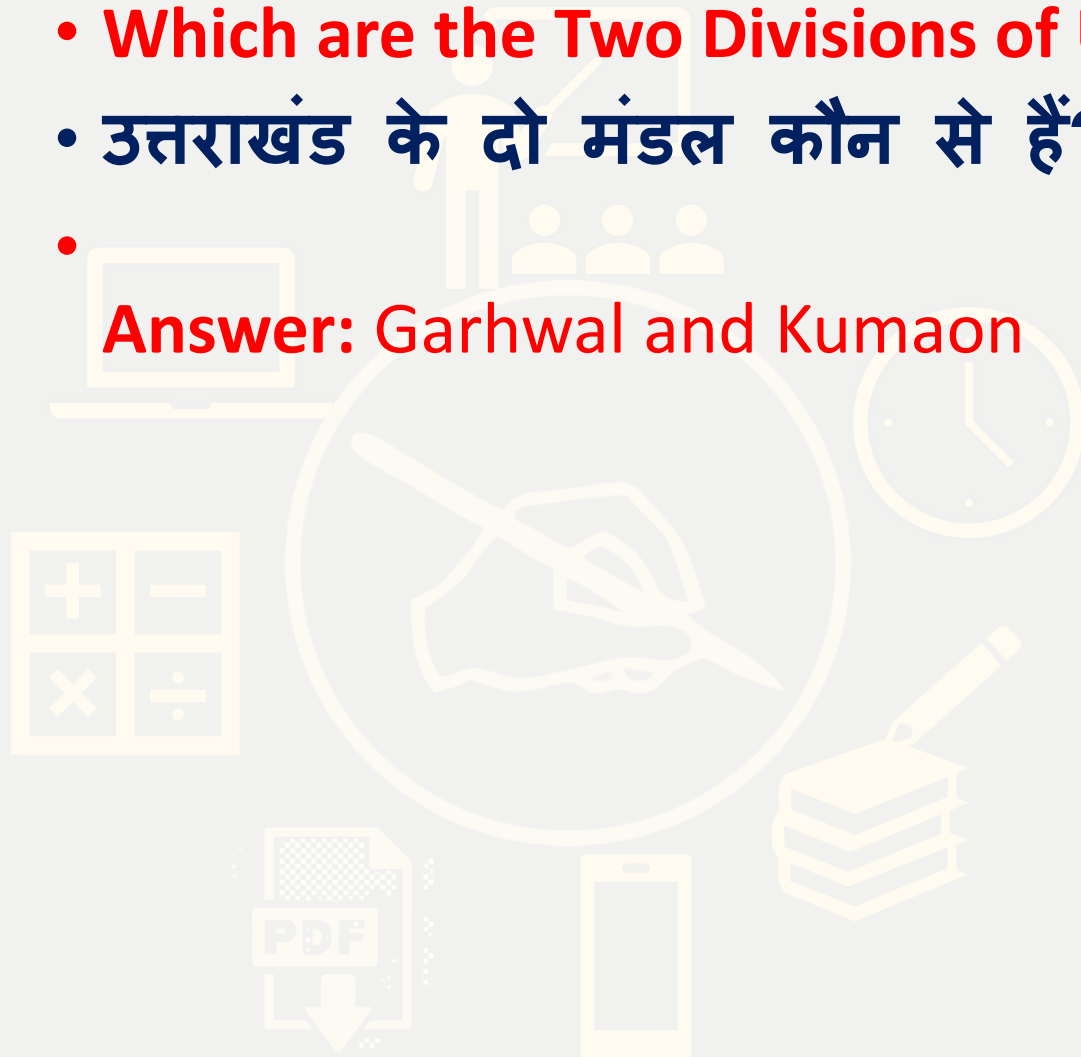
- **How many Divisions are in Uttarakhand?**
- **उत्तराखंड में कितने संभाग हैं?**

**Answer: Two**



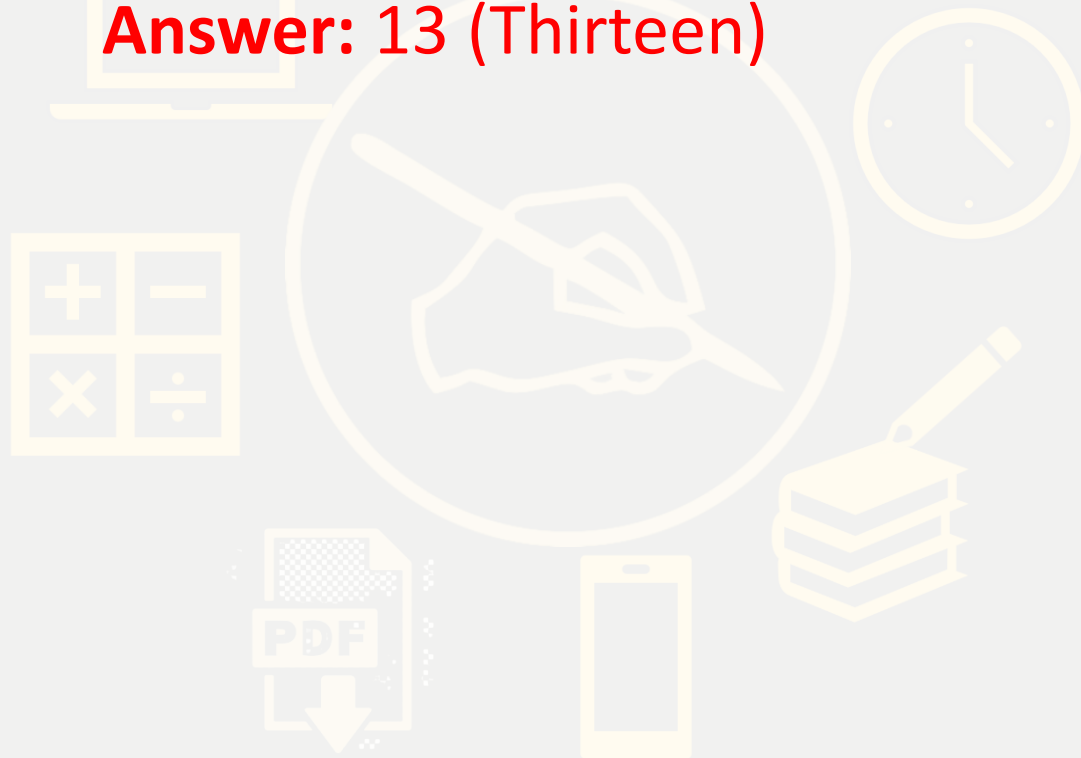
- **Which are the Two Divisions of Uttarakhand?**
- **उत्तराखंड के दो मंडल कौन से हैं?**

• **Answer: Garhwal and Kumaon**



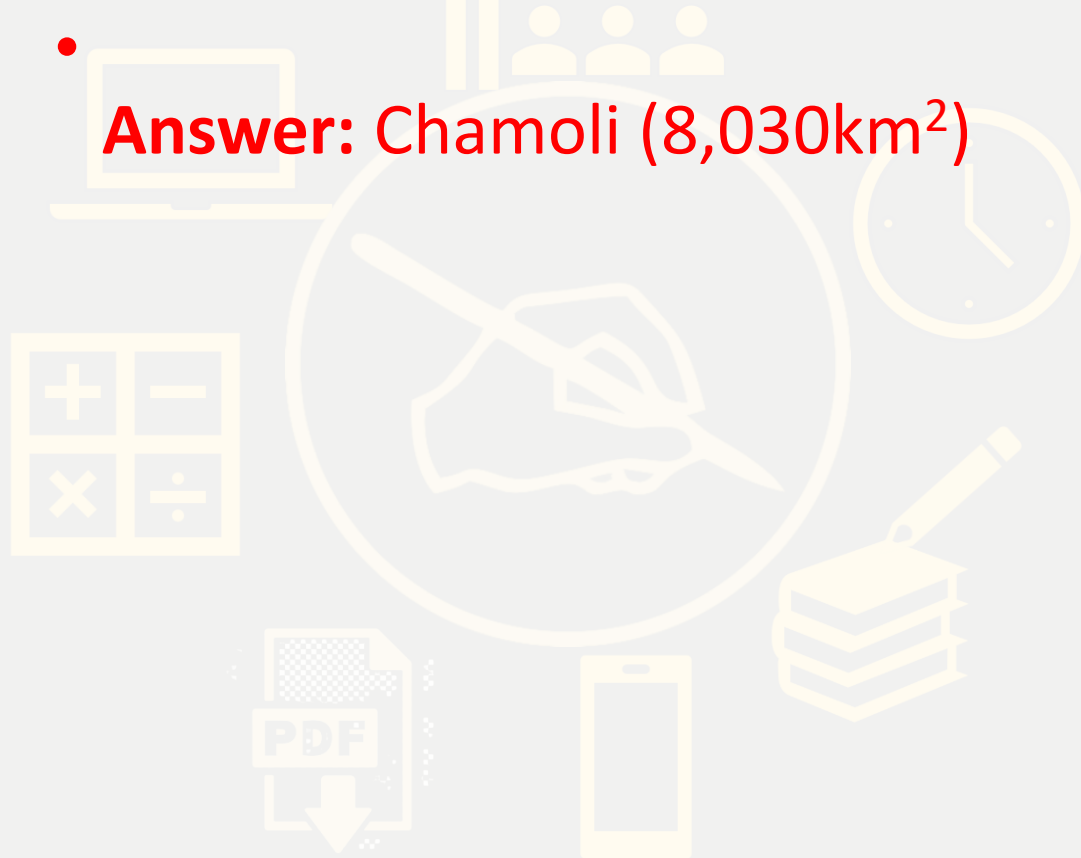
- **How many Districts are in Uttarakhand?**
- **उत्तराखंड में कितने जिले हैं?**

**Answer: 13 (Thirteen)**



- Which is the largest District of Uttarakhand?
- उत्तराखंड का सबसे बड़ा जिला कौन सा है?

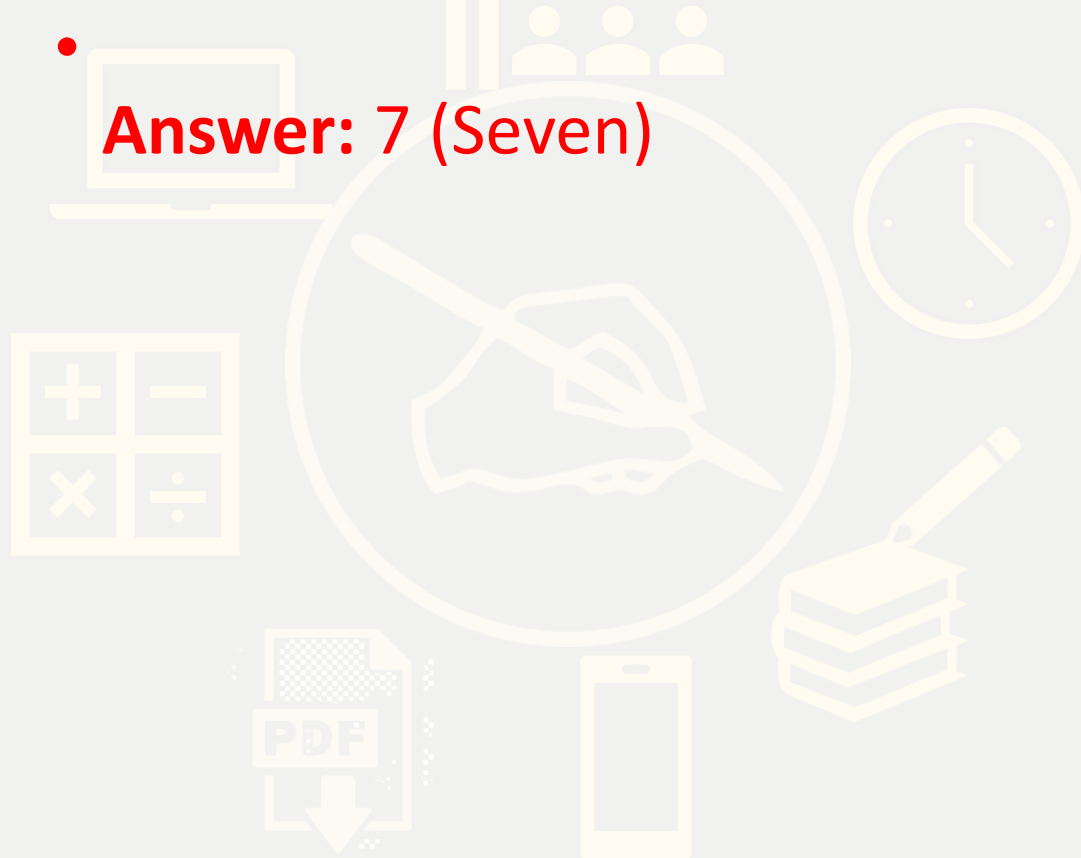
**Answer: Chamoli (8,030km<sup>2</sup>)**






- **How many Districts are in Garhwal Division?**
- **गढ़वाल संभाग में कितने जिले हैं?**

**Answer: 7 (Seven)**



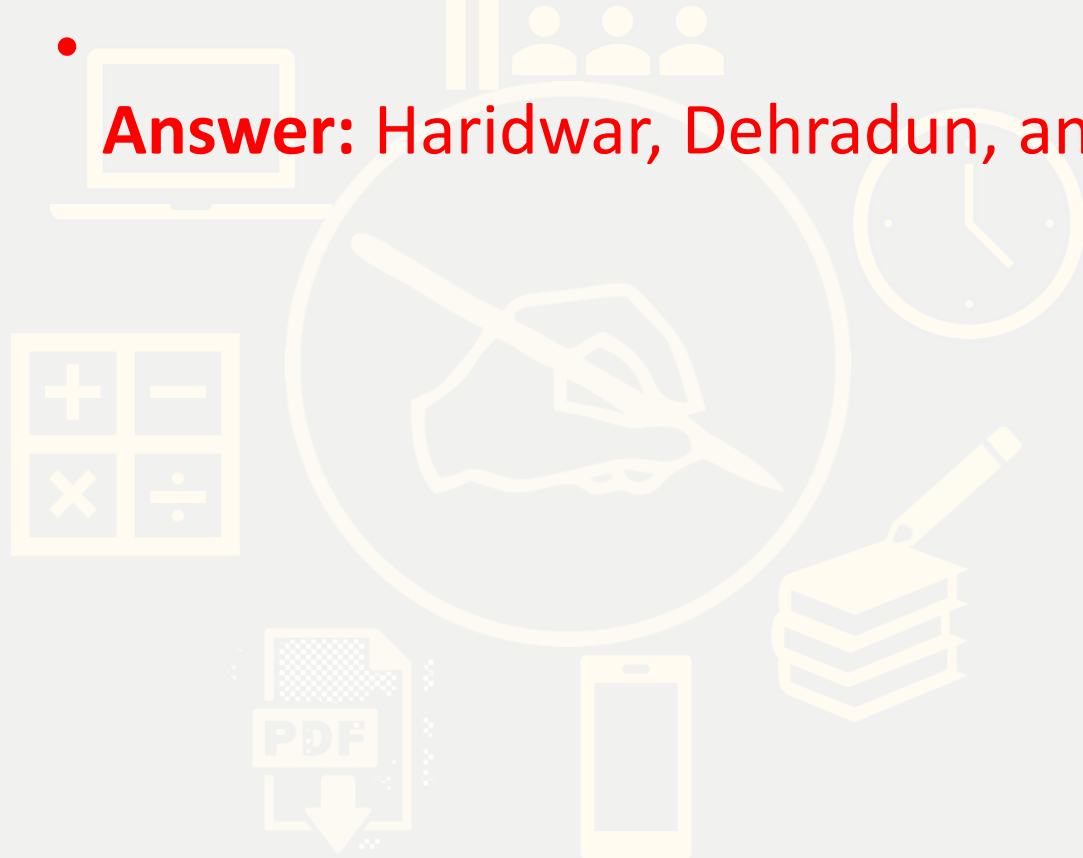
- **In which District does the Confluence of Alaknanda and Mandakini River take place?**
- **अलकनंदा और मंदाकिनी नदी का संगम किस जिले में होता है?**

• **Answer: Rudraprayag District**



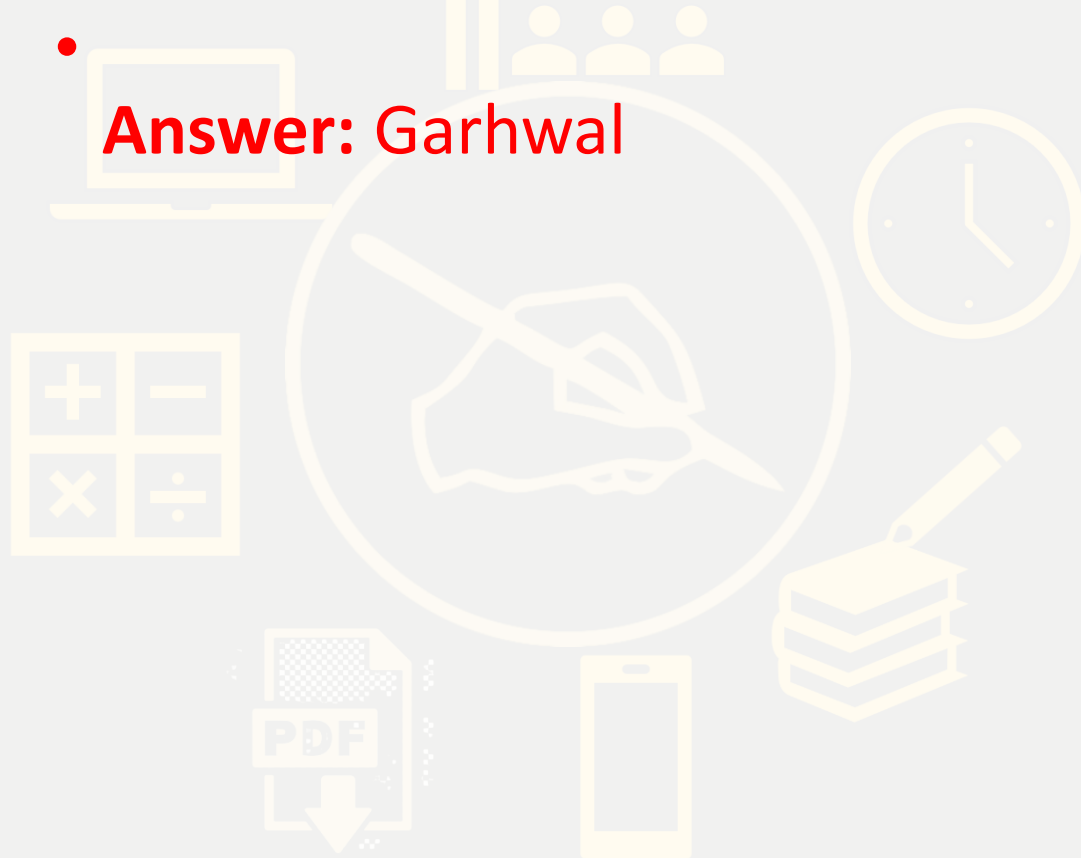
- **Which District is Rajaji National Park located in?**
- **राजाजी राष्ट्रीय उद्यान किस जिले में स्थित है?**

• **Answer: Haridwar, Dehradun, and Pauri Garhwal**



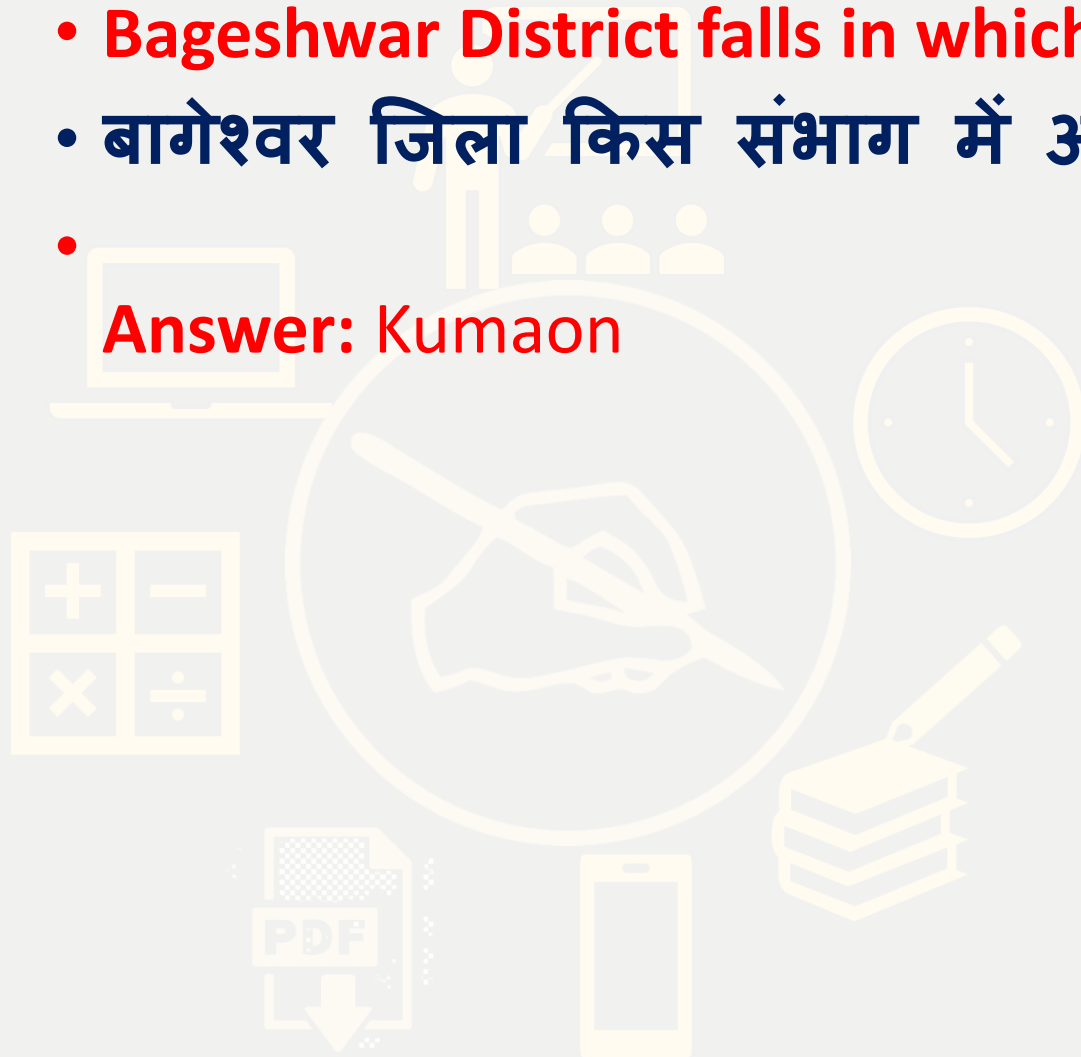
- **Haridwar District falls in which Division?**
- **हरिद्वार जिला किस संभाग में आता है?**

**Answer: Garhwal**



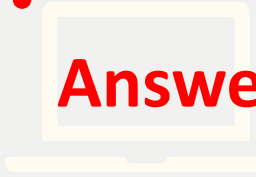
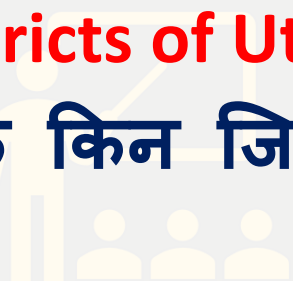


- **Bageshwar District falls in which Division?**
- **बागेश्वर जिला किस संभाग में आता है?**

**Answer: Kumaon**



- **Which Districts of Uttarakhand Borders Nepal?**
- **उत्तराखंड के किन जिलों की सीमा नेपाल से लगती है?**

• **Answer: Pithoragarh, Champawat, and Udham Singh Nagar**



- How many new districts were declared by then Chief Minister Ramesh Pokhriyal on 15 August 2011 that is yet to be officially formed?
- 15 अगस्त 2011 को तत्कालीन मुख्यमंत्री रमेश पोखरियाल द्वारा कितने नए जिलों की घोषणा की गई थी जिनका अभी तक आधिकारिक रूप से गठन नहीं हुआ है?

**Answer:** Four (Didihat, Kotdwar, Ranikhet, and Yamunotri)

- **Which is the most Populous District of Uttarakhand?**
- **उत्तराखंड का सबसे अधिक आबादी वाला जिला कौन सा है?**

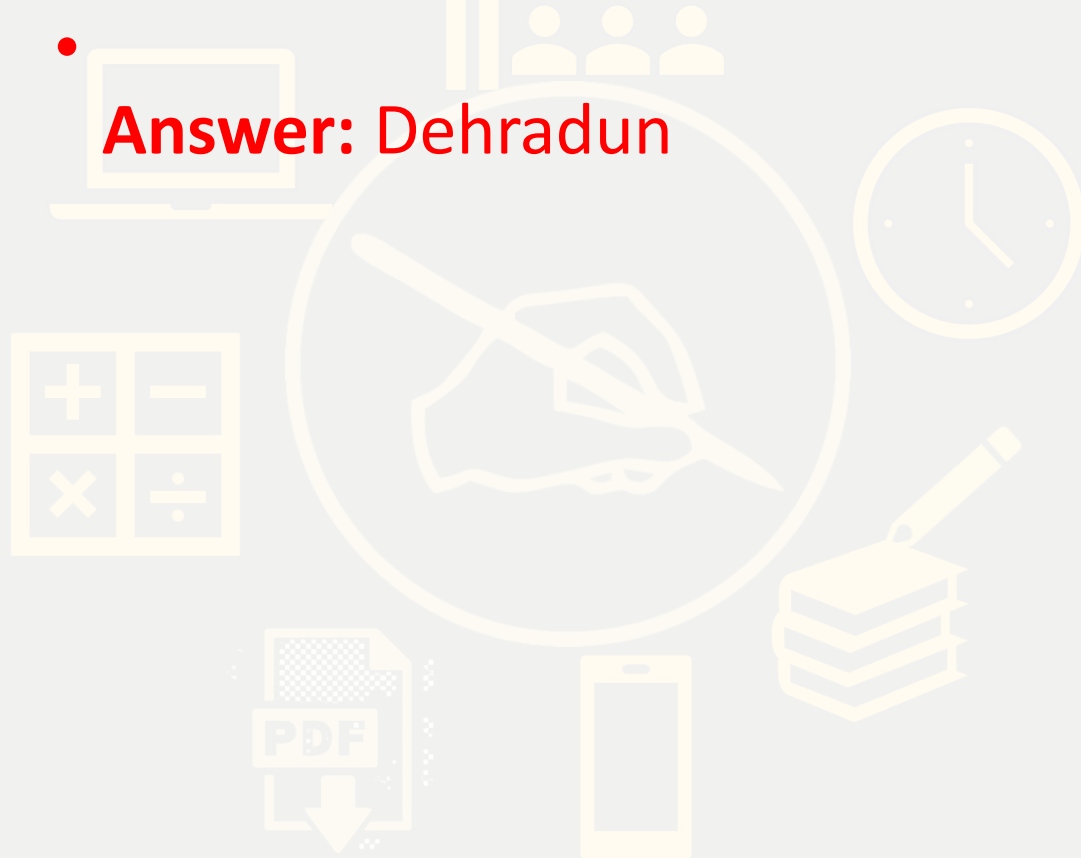
**Answer: Haridwar**





- **Which district of Uttarakhand has the highest literacy rate?**
- **उत्तराखंड के किस जिले में साक्षरता दर सबसे अधिक है?**

**Answer: Dehradun**



- **Where is the Headquarters of the Chamoli District?**
- **चमोली जिले का मुख्यालय कहाँ है?**

**Answer: Gopeshwar**



- **Which is the Smallest District of Uttarakhand?**
- **उत्तराखंड का सबसे छोटा जिला कौन सा है?**

• **Answer: Champawat (1,781 km<sup>2</sup>)**

