



# मिशन SSC 2023



**GENERAL STUDIES - GEOGRAPHY**

## भारत का नक्शा (MAP OF INDIA)

पिछली परीक्षा में पूछे गए प्रश्नों के आधार पर

**SSC की सभी परीक्षाओं हेतु उपयोगी**

**BY GS GURU**

**LIVE | 04:00 PM**



# मिशन SSC 2023



# MAP OF INDIA

722T





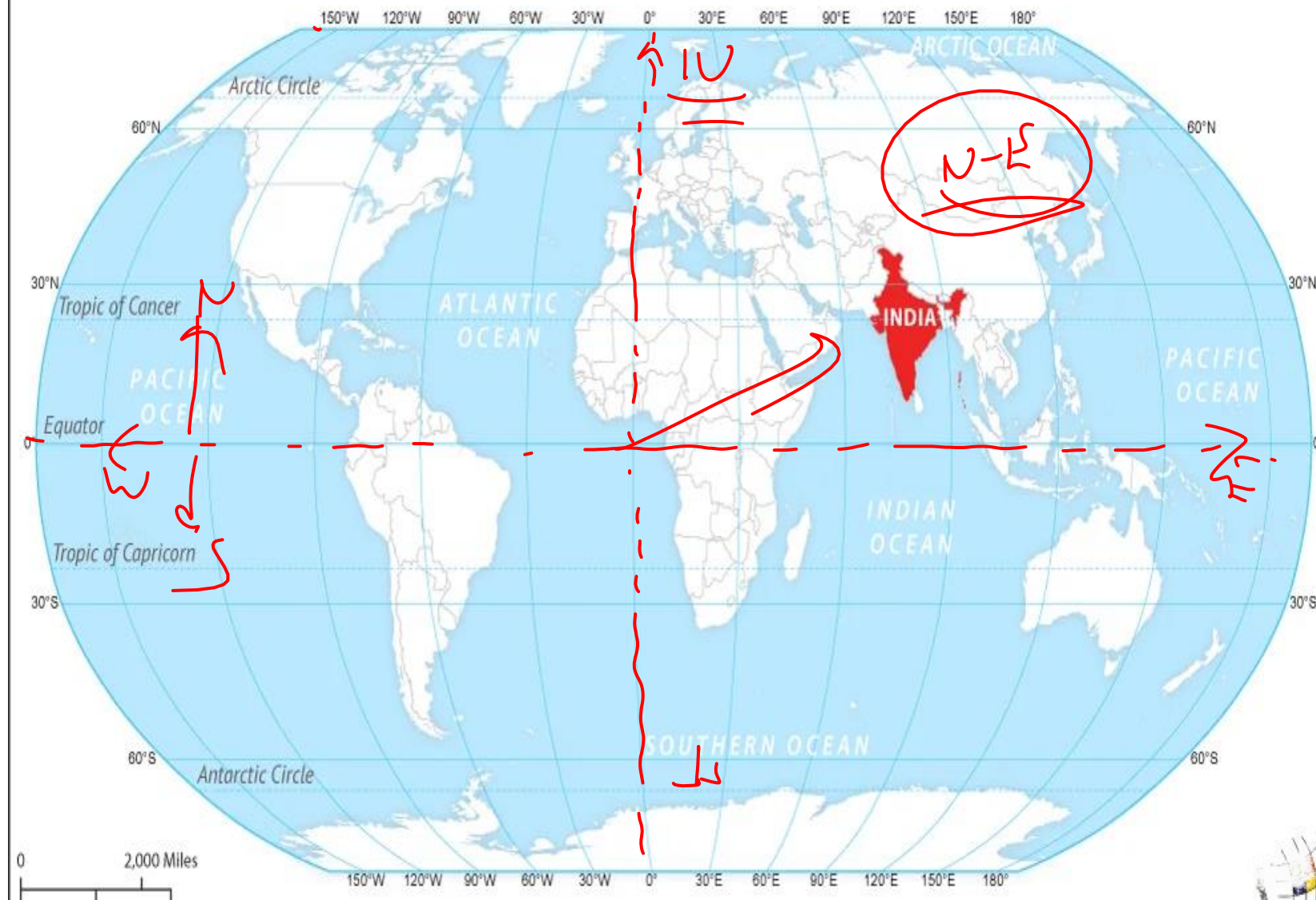
# मिशन SSC 2023



## INDIA LOCATION MAP

**India's Position in the  
Globe**

विश्व में भारत की स्थिति





Right mark: 2 Negative mark: 0.5

**Q.1 India is located-**

**भारत स्थित है-**

(a) उत्तरी गोलार्ध एवं पूर्वी देशांतर /

**Northern Hemisphere and East Longitude**

(b) दक्षिणी गोलार्ध एवं पश्चिमी देशांतर /

**Southern Hemisphere and West Longitude**

(c) उत्तरी गोलार्ध एवं दक्षिणी देशांतर /

**Northern Hemisphere and Southern Longitude**

(d) दक्षिणी गोलार्ध एवं उत्तरी देशांतर /

**Southern Hemisphere and North Longitude**

Mark for Review & Next

Clear Response

Save & Next

Question Palette:



Legend:



Filter: All

Question Paper

Instructions

Profile

Submit



Right mark: 2 Negative mark: 0.5

**Q.1 India is located-**

**भारत स्थित है-**

**(a) उत्तरी गोलार्ध एवं पूर्वी देशांतर /**

**Northern Hemisphere and East Longitude**

**(b) दक्षिणी गोलार्ध एवं पश्चिमी देशांतर /**

**Southern Hemisphere and West Longitude**

**(c) उत्तरी गोलार्ध एवं दक्षिणी देशांतर /**

**Northern Hemisphere and Southern Longitude**

**(d) दक्षिणी गोलार्ध एवं उत्तरी देशांतर /**

**Southern Hemisphere and North Longitude**

Mark for Review & Next

Clear Response

Save & Next

Question Palette:



Legend:



Filter: All

Question Paper

Instructions

Profile

Submit



*Like/Share*

## India - Latitude and Longitude

भारत- अक्षांश और देशांतर

• The main part of India is located between  $8^{\circ}4'$  N latitude to  $37^{\circ}6'$  N latitude and  $68^{\circ}7'$  E longitude to  $97^{\circ}25'$  E longitude.

• भारत का मुख्य भाग  $8^{\circ}4'$  उत्तरी अक्षांश से  $37^{\circ}6'$  उत्तरी अक्षांश तक तथा  $68^{\circ}7'$  पूर्वी देशांतर से लेकर  $97^{\circ}25'$  पूर्वी देशांतर के बीच स्थित है।

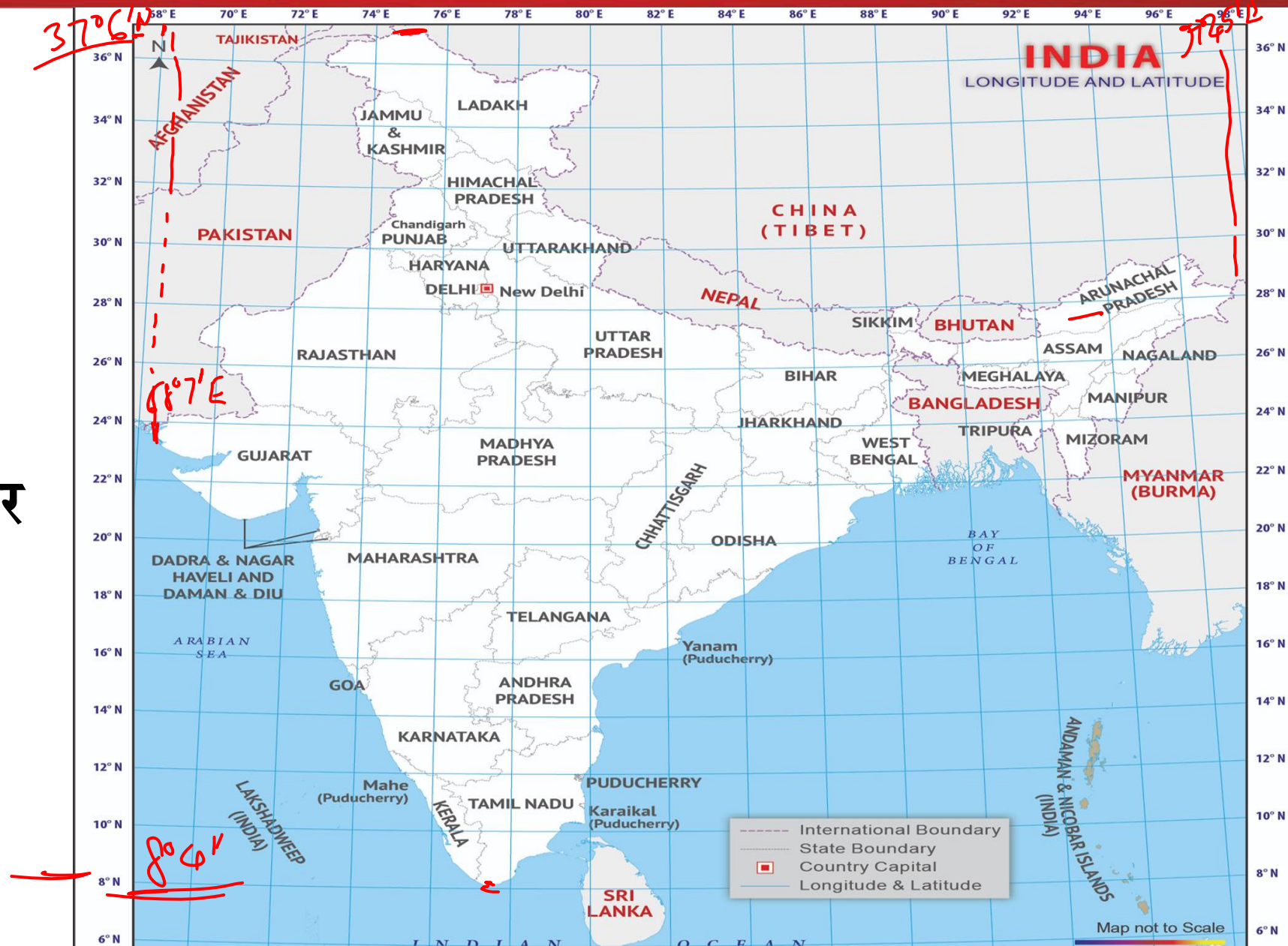


# मिशन SSC 2023



## India - Latitude and Longitude

भारत- अक्षांश और देशांतर





Right mark: 2 Negative mark: 0.5

Q.2 The latitude of the northernmost point of India \_\_\_\_\_.

भारत के सबसे उत्तरी बिंदु का अक्षांश \_\_\_\_\_ है।

✓ a)  $37^{\circ} 6'$

✓ b)  $36^{\circ} 6'$

✓ c)  $39^{\circ} 6'$

✓ d)  $38^{\circ} 6'$

Question Palette:



Legend:



Filter: All

Mark for Review &amp; Next

Clear Response

Save &amp; Next

Question Paper

Instructions

Profile

Submit





Right mark: 2 Negative mark: 0.5

Q.2 The latitude of the northernmost point of India \_\_\_\_\_.

भारत के सबसे उत्तरी बिंदु का अक्षांश \_\_\_\_\_ है ।

a)  $37^{\circ} 6'$

b)  $36^{\circ} 6'$

c)  $39^{\circ} 6'$

d)  $38^{\circ} 6'$

Question Palette:



Legend:



Filter: All

Mark for Review & Next

Clear Response

Save & Next

Question Paper

Instructions

Profile

Submit

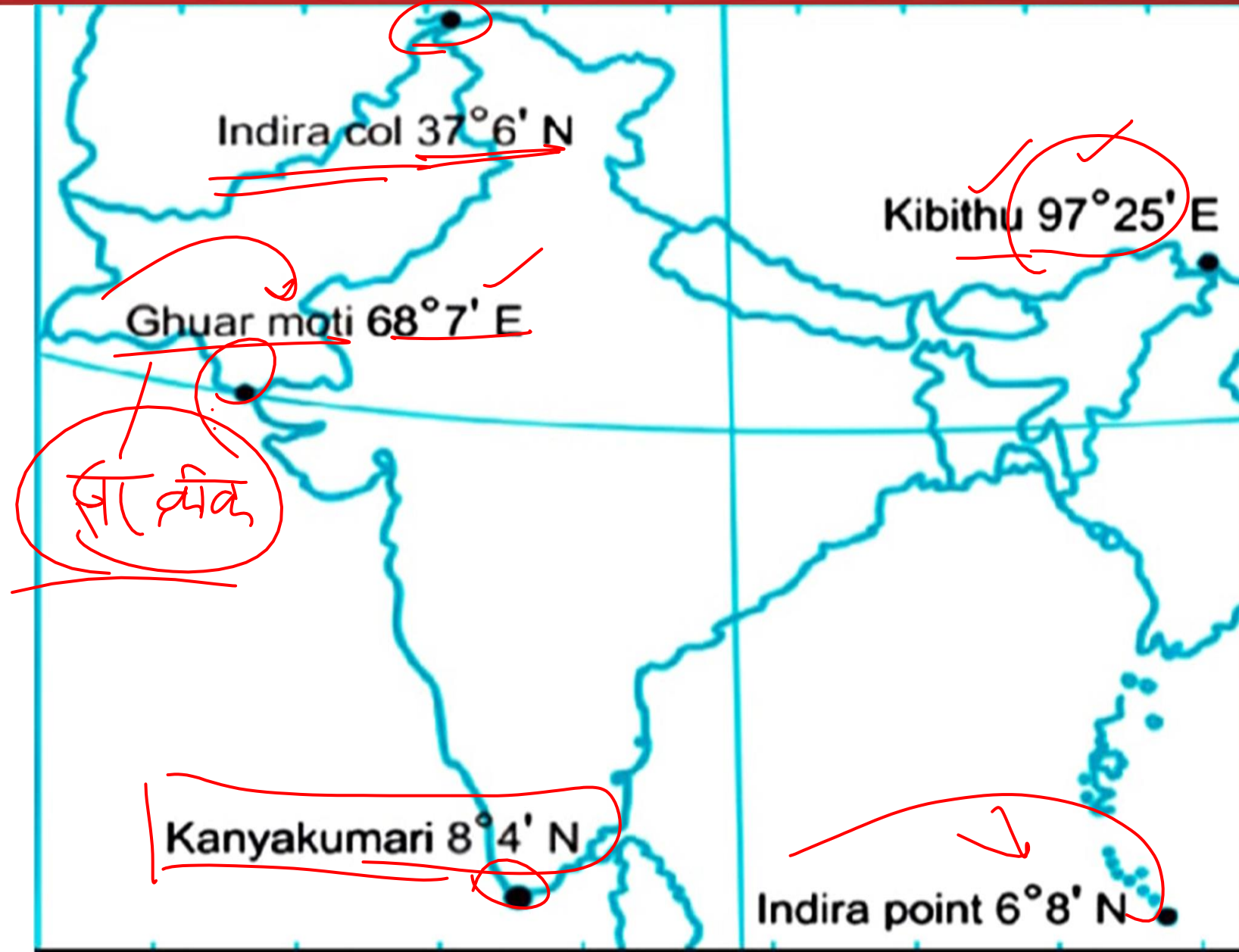


# मिशन SSC 2023



**Four extreme points of India**

भारत के सुदूरस्थ बिंदु





Right mark: 2 Negative mark: 0.5

Q.3 The southernmost point of India is :

भारत का दक्षिणतम बिन्दु है :

- A. इंदिरा कॉल/ Indira Col
- B. कैलीमेयर प्वाइंट/ Calimere point
- C. नॉरीमन प्वाइंट/ Norriman point
- D. इंदिरा प्वाइंट/ Indira Point

Question Palette:



Legend:



Filter: All

Mark for Review &amp; Next

Clear Response

Save &amp; Next

Question Paper

Instructions

Profile

Submit



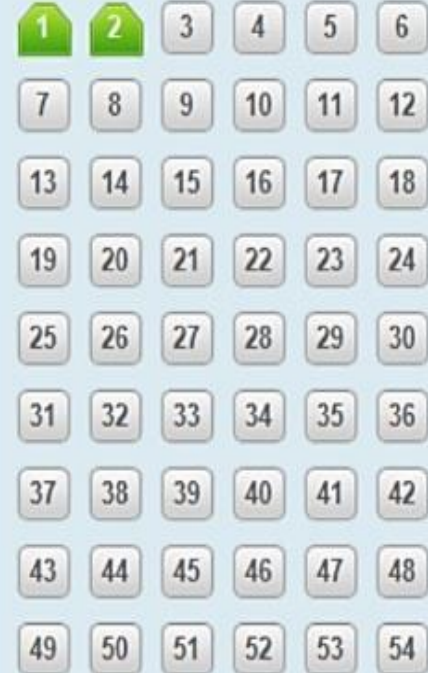
Right mark: 2 Negative mark: 0.5

Q.3 The southernmost point of India is :

भारत का दक्षिणतम बिन्दु है: :

- A. इंदिरा कॉल/ Indira Col
- B. कैलीमेयर प्वाइंट/ Calimere point
- C. नॉरीमन प्वाइंट/ Norriman point
- D. इंदिरा प्वाइंट/ Indira Point**

Question Palette:



Legend:



Filter: All

Question Paper

Instructions

Profile

Submit

Mark for Review & Next

Clear Response

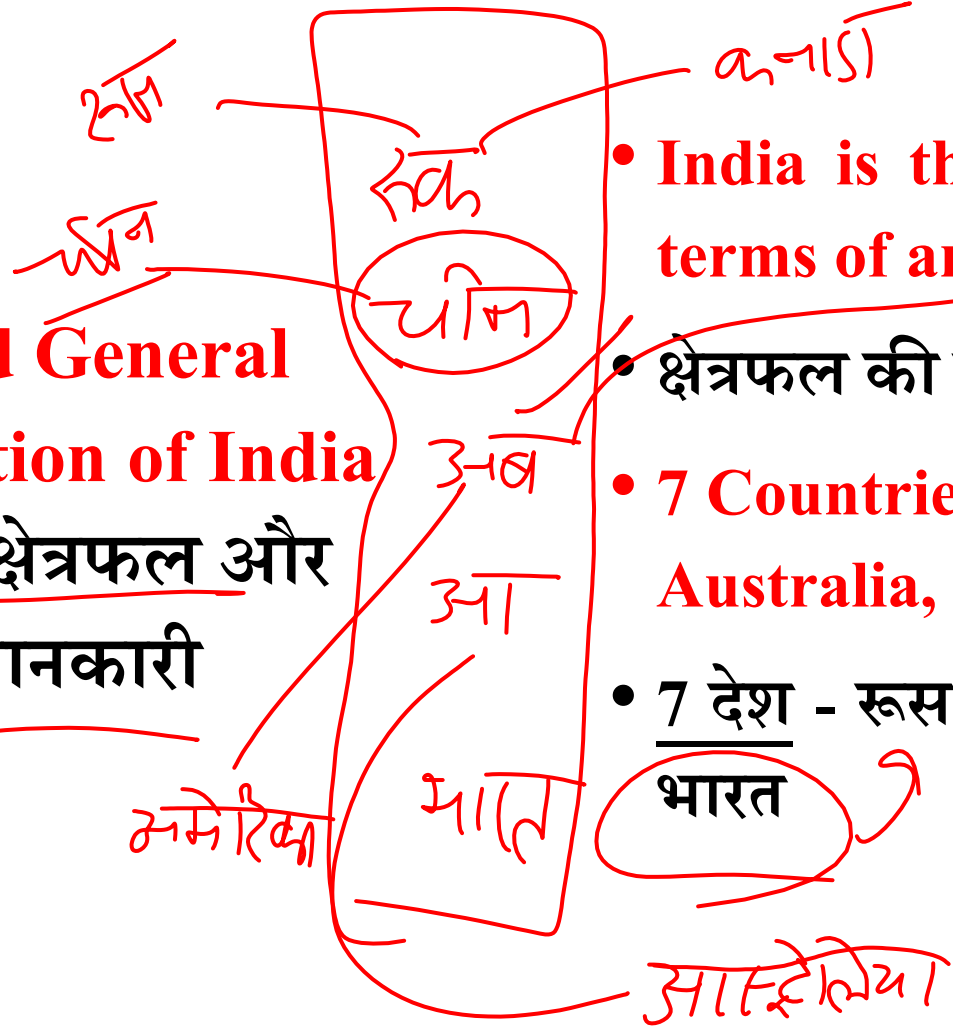
Save & Next



# मिशन SSC 2023



## Area and General Information of India भारत का क्षेत्रफल और सामान्य जानकारी



- India is the 7<sup>th</sup> largest country in the world in terms of area.
- क्षेत्रफल की दृष्टि से भारत विश्व का 7वां सबसे बड़ा देश है।
- 7 Countries - Russia, Canada, China, USA, Brazil, Australia, India
- 7 देश - रूस, कनाडा, चीन, अमेरिका, ब्राज़ील, ऑस्ट्रेलिया, भारत



# मिशन SSC 2023



## Area and General Information of India

भारत का क्षेत्रफल और सामान्य जानकारी

M Imp

• The area of India is 32,87,263 Sq. Km. which is 2.42% of the total area of the world.

• भारत का क्षेत्रफल 32,87,263 वर्ग कि.मी है जो संपूर्ण विश्व के क्षेत्रफल का 2.42% है।

• North-South Expansion – 3214 K.M.

• उत्तर से दक्षिण में विस्तार - 3214 कि.मी.

• East to West Expansion – 2933 K.M.

• पूर्व से पश्चिम में विस्तार - 2933 कि.मी.

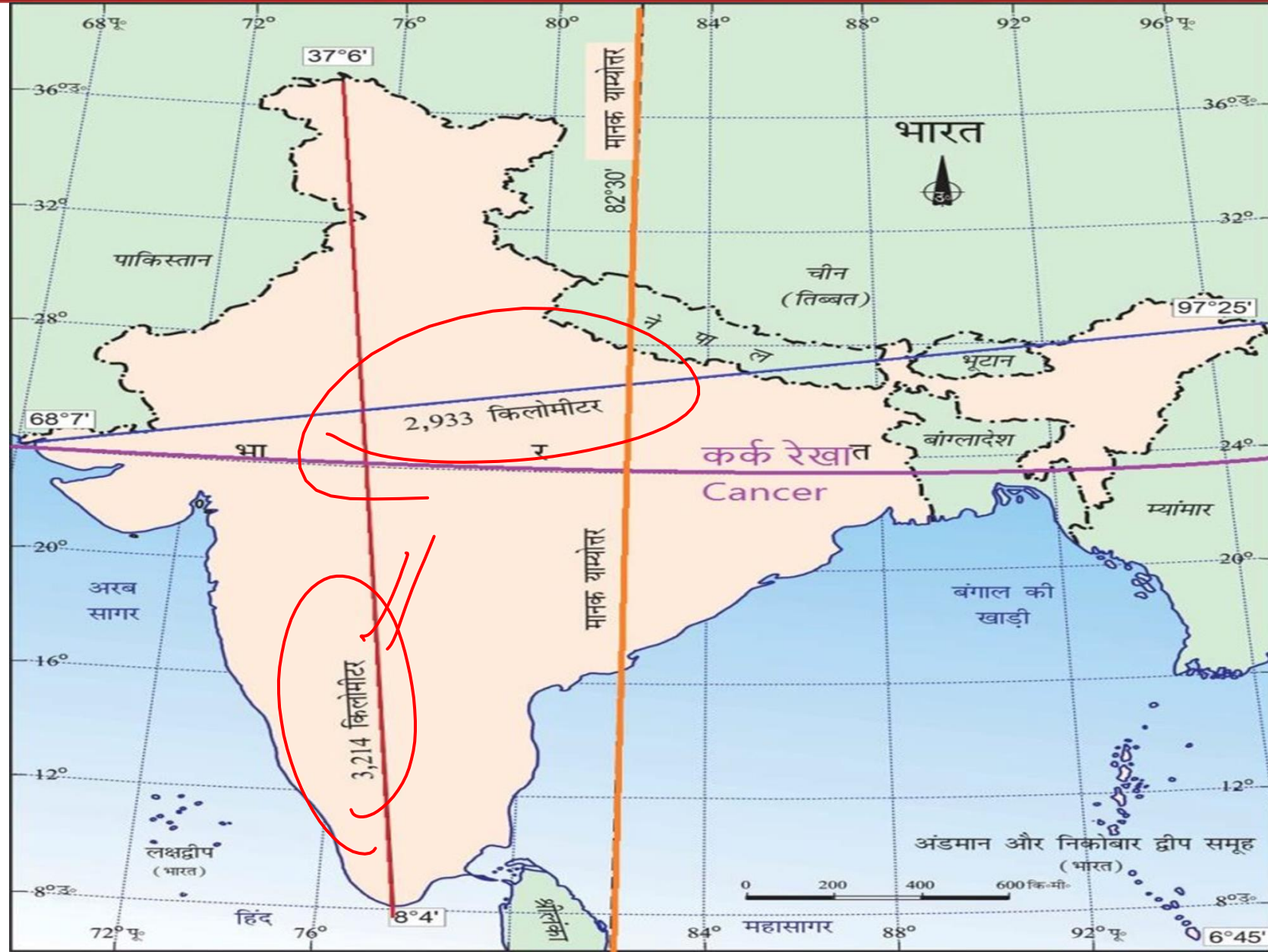


# मिशन SSC 2023



## Area and General Information of India

भारत का क्षेत्रफल और सामान्य जानकारी





Right mark: 2 Negative mark: 0.5

**Q.4 What is the extent of India from North to South?**

भारत का उत्तर से दक्षिण में विस्तार कितना है?

- (a) 3214 K.M.
- (b) 3256 K.M.
- (c) 2954 K.M.
- (d) 2914 K.M.

Question Palette:

1	2	3	4	5	6
7	8	9	10	11	12
13	14	15	16	17	18
19	20	21	22	23	24
25	26	27	28	29	30
31	32	33	34	35	36
37	38	39	40	41	42
43	44	45	46	47	48
49	50	51	52	53	54

Legend:

<input checked="" type="checkbox"/>	Answered	<input type="checkbox"/>	Not Answered
<input checked="" type="checkbox"/>	Marked	<input type="checkbox"/>	Not Visited
<input checked="" type="checkbox"/>	Answered & Marked for Review		

Filter: All

Question Paper

Instructions

Profile

Submit

Mark for Review & Next

Clear Response

Save & Next





ENGLISH  
COMPREHENSION

GENERAL INTELLIGENCE AND REASONING

QUANTITATIVE APTITUDE

GENERAL AWARENESS

Right mark: 2 Negative mark: 0.5

**Q.4 What is the extent of India from North to South?**  
भारत का उत्तर से दक्षिण में विस्तार कितना है?

- (a) 3214 K.M.  
(b) 3256 K.M.  
(c) 2954 K.M.  
(d) 2914 K.M.

Question Palette:



Legend:



Filter: All

Question Paper

Instructions

Profile

Submit

Mark for Review & Next

Clear Response

Save & Next



Right mark: 2 Negative mark: 0.5

**Q.5 What is the area of India in the total geographical area of the world?**

भारत का क्षेत्रफल विश्व के कुल भौगोलिक क्षेत्रफल का कितना है ?

✓ (a) 2.2%

✓ (b) 2.4%

✓ (c) 2.8%

✓ (d) 3.2%

Question Palette:



Legend:



Filter: All

Mark for Review &amp; Next

Clear Response

Save &amp; Next

Question Paper

Instructions

Profile

Submit



Right mark: 2 Negative mark: 0.5

**Q.5 What is the area of India in the total geographical area of the world?**

भारत का क्षेत्रफल विश्व के कुल भौगोलिक क्षेत्रफल का कितना है ?

(a) 2.2%

(b) 2.4%

(c) 2.8%

(d) 3.2%

Question Palette:



Legend:



Filter: All

Question Paper

Instructions

Profile

Submit

Mark for Review & Next

Clear Response

Save & Next



Right mark: 2 Negative mark: 0.5

**Q.6 Which is the smallest union territory of India in terms of total area?**

कुल क्षेत्रफल की दृष्टि से भारत का सबसे छोटा केंद्र शासित प्रदेश कौन सा है?

(a) Puducherry/पुदुचेरी

(b) Daman and Diu/दमन और दीव

(c) Chandigarh/चंडीगढ़

(d) Lakshadweep/लक्षद्वीप

Question Palette:



Legend:



Filter: All

Mark for Review &amp; Next

Clear Response

Save &amp; Next

Question Paper

Instructions

Profile

Submit



Right mark: 2 Negative mark: 0.5

**Q.6 Which is the smallest union territory of India in terms of total area?**

कुल क्षेत्रफल की दृष्टि से भारत का सबसे छोटा केंद्र शासित प्रदेश कौन सा है?

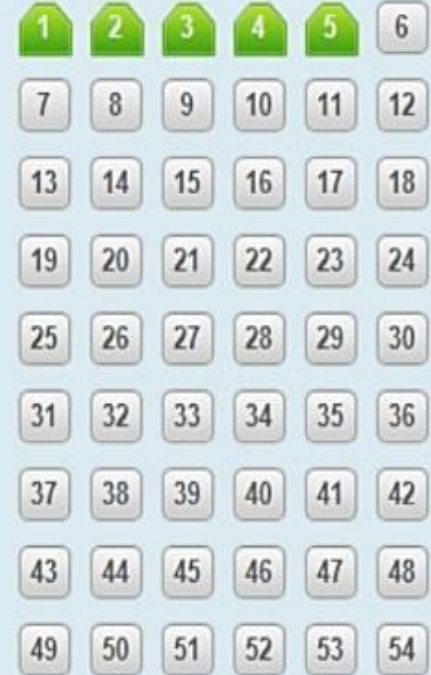
(a) Puducherry/पुदुचेरी

(b) Daman and Diu/दमन और दीव

(c) Chandigarh/चंडीगढ़

**(d) Lakshadweep/लक्षद्वीप**

Question Palette:



Legend:



Filter: All

Mark for Review & Next

Clear Response

Save & Next

Question Paper

Instructions

Profile

Submit



# मिशन SSC 2023



## Lakshadweep लक्षद्वीप



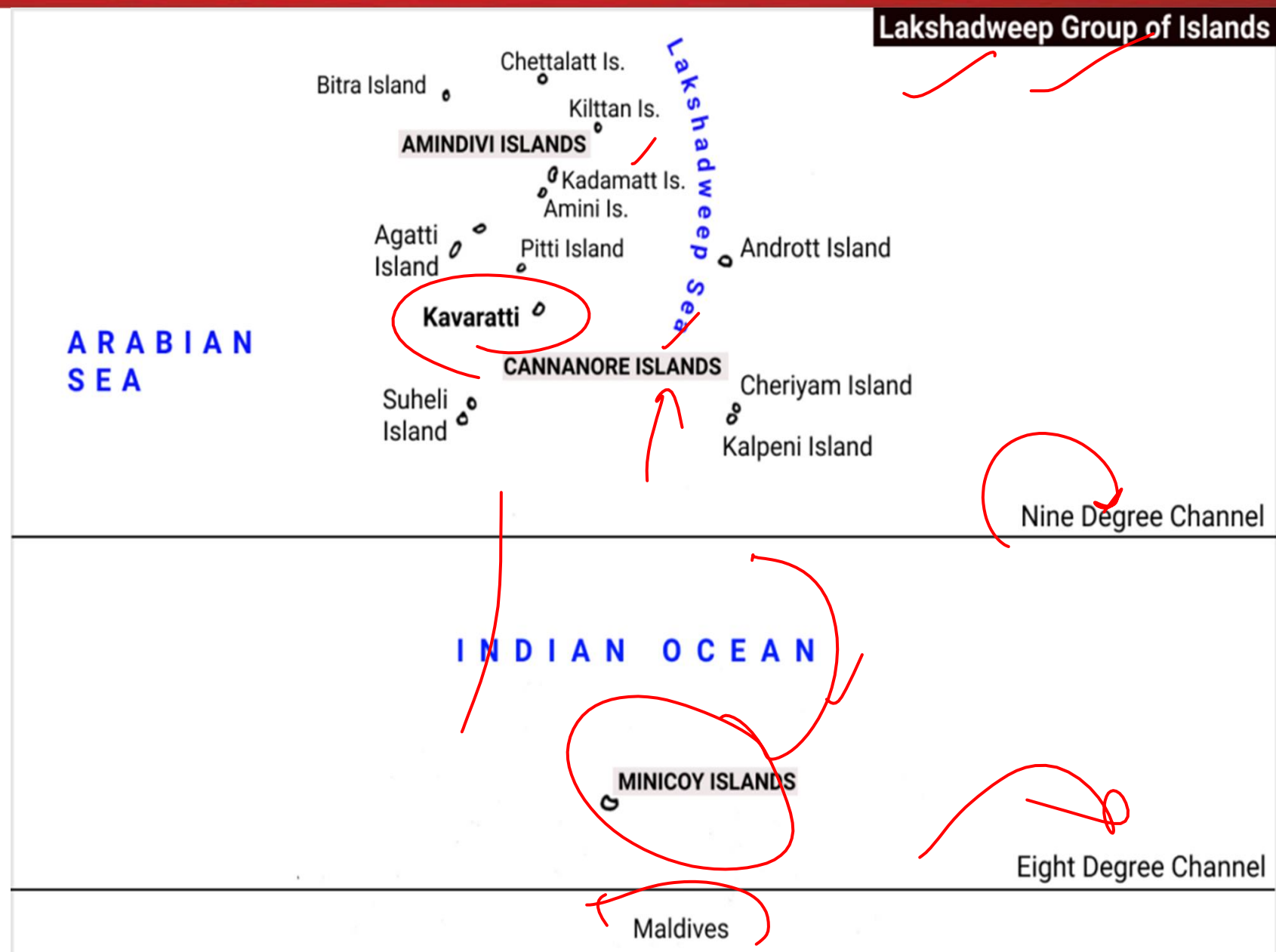
- Lakshadweep is the smallest union territory of India. It consists of 36 islands with an area of 32 sq km.
- लक्षद्वीप भारत का सबसे छोटा केंद्र शासित प्रदेश है। इसमें 36 द्वीप हैं जिनका क्षेत्रफल 32 वर्ग किमी है।
- Minicoy is separated from the rest of the Lakshadweep by a Nine-degree channel.
- मिनिक्ॉय शेष लक्षद्वीप से नौ डिग्री चैनल द्वारा अलग है।
- The eight-degree channel separates the Lakshadweep group from the Maldives.
- आठ डिग्री का चैनल लक्षद्वीप समूह को मालदीव से अलग करता है।



# मिशन SSC 2023



**Lakshadweep**  
लक्षद्वीप

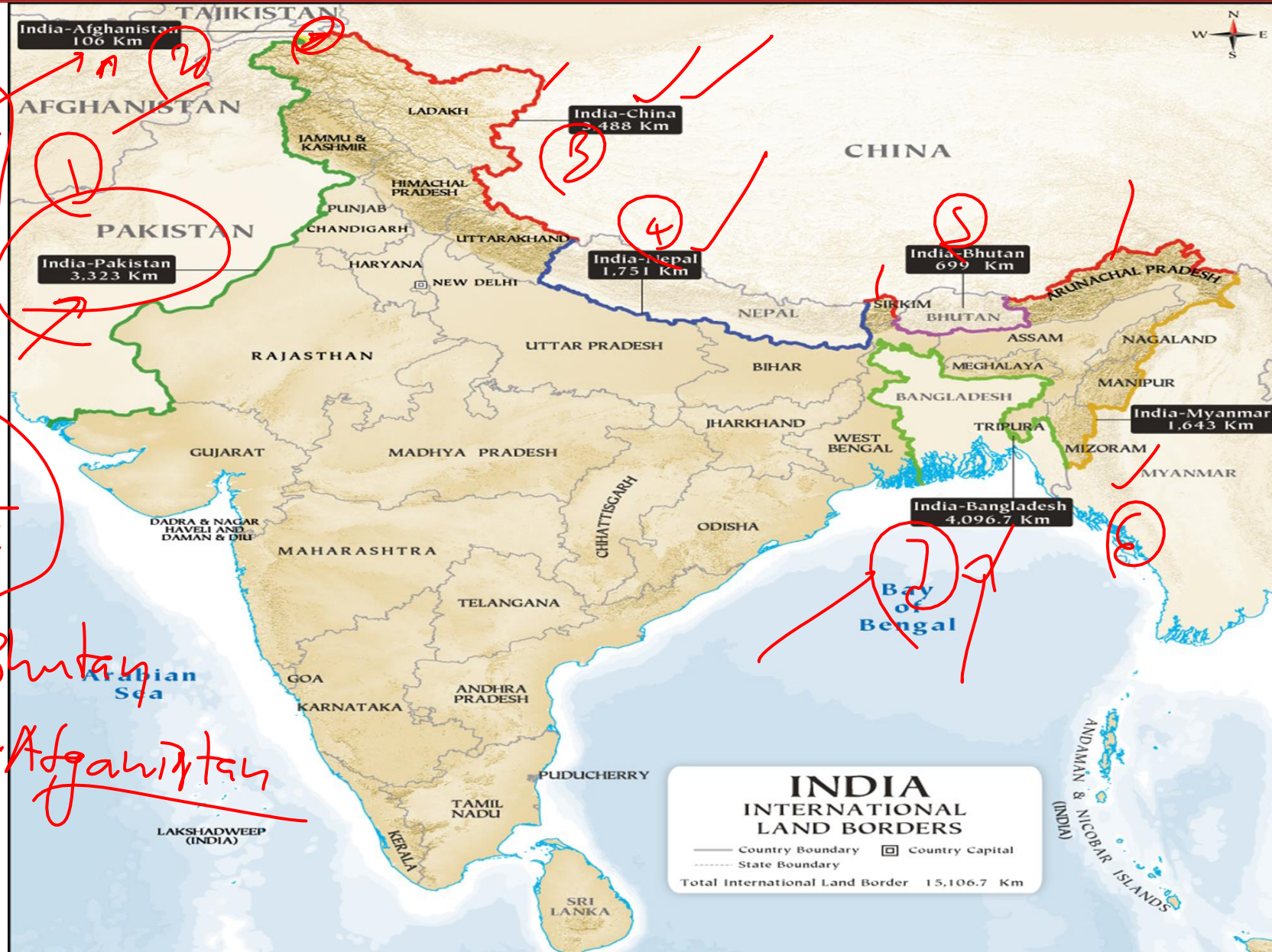




# मिशन SSC 2023



बांग्लादेश  
 पाकिस्तान  
 भारत के सीमावर्ती देश  
 नेपाल  
 Myanmar  
 भूटान  
 अफगानिस्तान  
 चीन  
 जम्मू में  
 MBA



**INDIA**  
 INTERNATIONAL  
 LAND BORDERS  
 — Country Boundary    □ Country Capital  
 - - - State Boundary  
 Total International Land Border 15,106.7 Km





Right mark: 2 Negative mark: 0.5

**Q.7 How many countries share land border with India?**

कितने देश भारत के साथ भूमि सीमा साझा करते हैं?

- a)9 ✓  
b)6 ✓  
c)8 ✓  
d)7 ✓

Question Palette:



Legend:



Filter: All

Mark for Review &amp; Next

Clear Response

Save &amp; Next

Question Paper

Instructions

Profile

Submit



ENGLISH  
COMPREHENSION

GENERAL INTELLIGENCE AND REASONING

QUANTITATIVE APTITUDE

GENERAL AWARENESS

Right mark: 2 Negative mark: 0.5

**Q.7 How many countries share land border with India?**

कितने देश भारत के साथ भूमि सीमा साझा करते हैं?

a)9

b)6

c)8

**d)7**

Question Palette:



Legend:



Filter: All

Question Paper

Instructions

Profile

Submit

Mark for Review & Next

Clear Response

Save & Next



Right mark: 2 Negative mark: 0.5

**Q.8 With which country does India have the longest international border?**

भारत की सबसे लम्बी अन्तरराष्ट्रीय सीमा किस देश के साथ हैं?

- A. नेपाल/ Nepal
- B. पाकिस्तान/ Pakistan
- C. चीन /China
- D. बांग्लादेश/ Bangladesh

Question Palette:



Legend:



Filter: All

Mark for Review &amp; Next

Clear Response

Save &amp; Next

Question Paper

Instructions

Profile

Submit



Right mark: 2 Negative mark: 0.5

**Q.8 With which country does India have the longest international border?**

भारत की सबसे लम्बी अन्तरराष्ट्रीय सीमा किस देश के साथ हैं?

4076 KM

- A. नेपाल/ Nepal
- B. पाकिस्तान/ Pakistan
- C. चीन /China
- D. बांग्लादेश/ Bangladesh

Question Palette:



Legend:



Filter: All

Question Paper

Instructions

Profile

Submit

Mark for Review & Next

Clear Response

Save & Next



Right mark: 2 Negative mark: 0.5

**Q.9** Which of the following neighbouring country of India shares its borders with maximum number of Indian states?

निम्नलिखित में से भारत का कौन सा पड़ोसी देश अधिकतम संख्या में भारतीय राज्यों के साथ अपनी सीमाएँ साझा करता है?

- a) China
- b) Pakistan
- c) Nepal
- d) Myanmar

Question Palette:



Legend:



Filter: All

Mark for Review &amp; Next

Clear Response

Save &amp; Next

Question Paper

Instructions

Profile

Submit



Right mark: 2 Negative mark: 0.5

**Q.9** Which of the following neighbouring country of India shares its borders with maximum number of Indian states?

निम्नलिखित में से भारत का कौन सा पड़ोसी देश अधिकतम संख्या में भारतीय राज्यों के साथ अपनी सीमाएँ साझा करता है?

a)China

b)Pakistan

**c)Nepal**

d)Myanmar

Question Palette:



Legend:



Filter: All

Question Paper

Instructions

Profile

Submit

Mark for Review & Next

Clear Response

Save & Next



# मिशन SSC 2023



- Nepal shares borders with 5 states viz; Uttarakhand, Uttar Pradesh, Bihar, West Bengal, Sikkim. India shares a borderline with Nepal of about 1752 Km.

- ✓ नेपाल 5 राज्यों के साथ सीमा साझा करता है; उत्तराखंड, उत्तर प्रदेश, बिहार, पश्चिम बंगाल, सिक्किम। भारत नेपाल के साथ लगभग 1752 किलोमीटर की सीमा रेखा साझा करता है।



Right mark: 2 Negative mark: 0.5

**Q.10 Which state does not share a border with Bangladesh?**

बांग्लादेश से किस राज्य की सीमा नहीं लगती ?

- (a) असम/ Assam
- (b) मेघालय /Meghalaya
- (c) मणिपुर/ Manipur
- (d) त्रिपुरा/ Tripura

Question Palette:



Legend:



Filter: All

Question Paper

Instructions

Profile

Submit

Mark for Review & Next

Clear Response

Save & Next

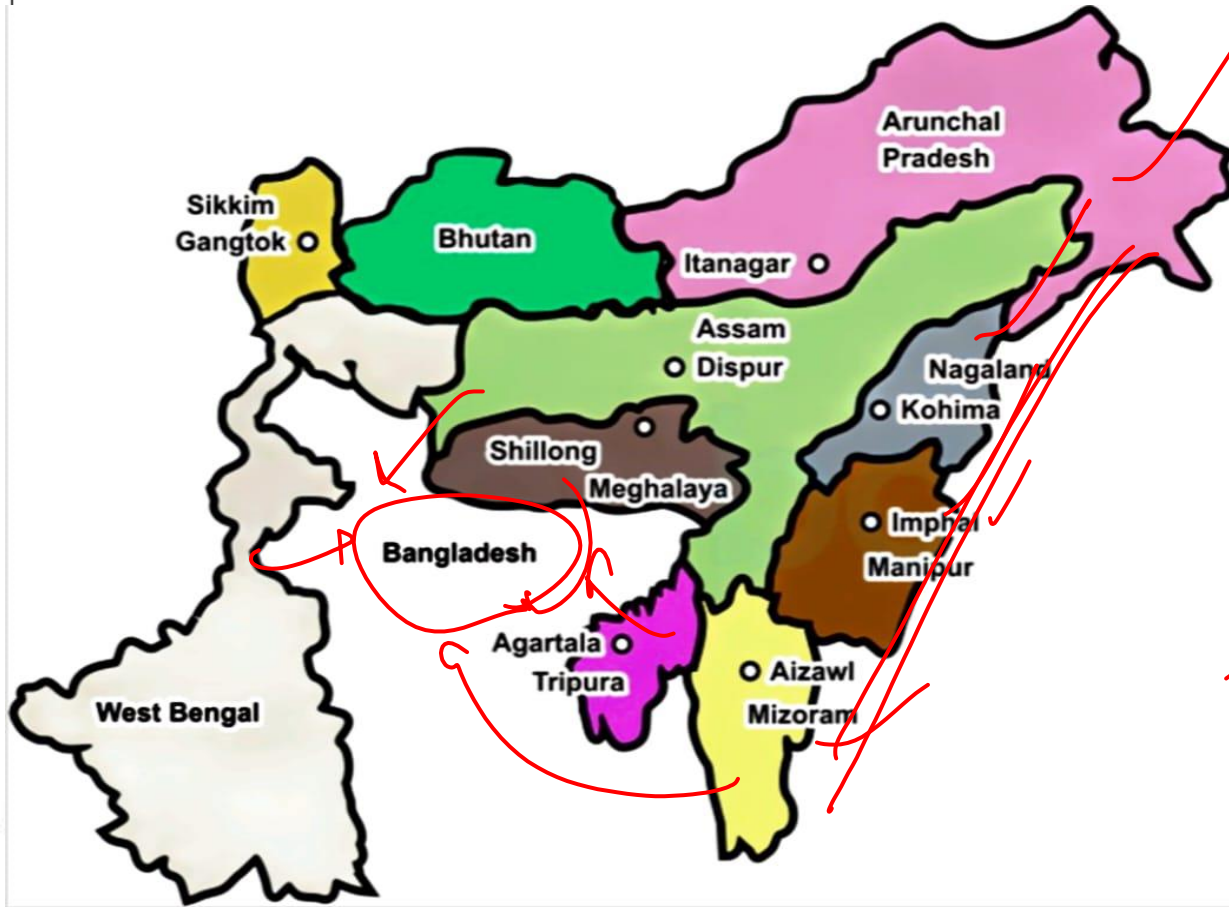




Right mark: 2 Negative mark: 0.5

**Q.10 Which state does not share a border with Bangladesh?**

बांग्लादेश से किस राज्य की सीमा नहीं लगती ?



- (a) असम/ Assam
- (b) मेघालय /Meghalaya
- (c) मणिपुर/ Manipur
- (d) त्रिपुरा/ Tripura


Question Palette:



Legend:



Filter: All



Save & Next



Right mark: 2 Negative mark: 0.5

Q.11 Which state does not share its boundary with Myanmar ?

कौन सा राज्य म्यांमार के साथ अपनी सीमा साझा नहीं करता है?

H/v

- (a) Arunachal Pradesh/  
अरुणाचल प्रदेश
- (b) Mizoram/मिजोरम
- (c) Manipur/मणिपुर
- (d) Sikkim/सिक्किम

Question Palette:



Legend:



Filter: All

Mark for Review &amp; Next

Clear Response

Save &amp; Next

Question Paper

Instructions

Profile

Submit



Right mark: 2 Negative mark: 0.5

**Q.11 Which state does not share its boundary with Myanmar ?**

कौन सा राज्य म्यांमार के साथ अपनी सीमा साझा नहीं करता है?



(a) Arunachal Pradesh/

अरुणाचल प्रदेश

(b) Mizoram/मिजोरम

(c) Manipur/मणिपुर

(d) Sikkim/सिक्किम

Save & Next

Question Palette:



Legend:



Filter: All

Question Paper

Instructions

Profile

Submit