



UP PET MOCK TEST



GK/GS

30 DAYS

महाभ्यास



LIVE | 05:00 PM

By Jyotika Mahendras

- Q1.THE BLUE NILE ORIGINATES FROM
- Q1.नीली नील नदी से निकलती है

विक्टोरिया झील
एडवर्ड झील
ताना झील
अल्बर्ट झील

- A. LAKE VICTORIA
- B. LAKE EDWARD
- C. LAKE TANA
- D. LAKE ALBERT

ANSWER : C

- the Blue Nile river originates from lake Tana in Ethiopia
- ब्लू नाइल नदी इथियोपिया में टाना झील से निकलती है



• Q10. WHICH ONE IS BOOK OF MUSIC ?

• प्रश्न10. संगीत की पुस्तक कौन सी है ?

- A. RIG VEDA
- B. ATHARVA VEDA
- C. YAJURVEDA
- D. SAMAVEDA

ANSWER :D

- IT IS DIVIDED INTO 6 CHAPTERS AND HAVE 1875 MANTRAS

- **What is the direction of flow of energy in an ecosystem?**
- **पारिस्थितिक तंत्र में ऊर्जा के प्रवाह की दिशा क्या है?**

- | | |
|--------------------|---------------------|
| [ए] यूनिडायरेक्शनल | [A]Unidirectional |
| [बी] द्विदिश | [B]Bidirectional |
| [सी] बहुआयामी | [C]Multidirectional |
| [डी] चक्रीय | [D]Cyclic |

ANSWER : A

- The energy enters the plants from the sun through the photosynthesis process. This energy is then passed on from one organism to another in a food chain. The flow of energy in the ecosystem is unidirectional because the energy lost as heat from the living organisms of a food chain cannot be reused by plants in photosynthesis. During the transfer of energy through successive trophic levels in an ecosystem, there is a loss of energy all along the path.

▪ **Relative contributions of CO₂, CH₄, CFCs and N₂O towards global warming are:**

▪ **ग्लोबल वार्मिंग की दिशा में CO₂, CH₄, CFC और N₂O के सापेक्ष योगदान हैं:**

A. 50 %, 30 %, 10 %, and 10 % respectively

B. 60%, 20%, 14%, and 6% respectively

C. 40 %, 30%, 20% and 10% respectively

D. None of the above

ANSWER :B

- **What is the carbon credit?**
- **कार्बन क्रेडिट क्या है?**

A. यह अनुमत कार्बन उत्सर्जन और वास्तव में उत्सर्जित कार्बन के बीच का अंतर है

B. यह प्रदूषण कम करने के लिए IMF द्वारा दी गई ऋण राशि है

C. यह गरीब लोगों को आधुनिक चूल्हे खरीदने के लिए दिया जाने वाला ऋण है

D. उपरोक्त सभी

A. It is the difference between the carbon emission allowed and actually emitted carbon

B. It is the loan amount by IMF for reducing pollution

C. It is loan given to poor people for buying Modern Stoves

D. All of the above



ANSWER : A

VIENNA IS AT THE BANK OF WHICH RIVER ?

वियना किस नदी के किनारे पर है ?

स्प्री
डेन्यूब
थेम्स
हडसन

- A. SPREE
- B. DANUBE
- C. THAMES
- D. HUDSON

ANSWER : B



BERLIN SPREE

NEW YORK

HUDSON

THAMES

LONDON

Which of the following is known for the World's largest Wetland System?

निम्नलिखित में से कौन विश्व की सबसे बड़ी आर्द्रभूमि प्रणाली के लिए जाना जाता है?

- A चिल्का (भारत)
- B पंतनल (दक्षिण अमेरिका)
- C. एवरग्लेड्स (यूएसए)
- D. उपरोक्त में से कोई नहीं

- A. Chilka (India)
- B. Pantanal (South America)
- C. Everglades (USA)
- D. None of the above

ANSWER : B


• Q6. WHICH TYPE OF FOREST ARE FOUND NEAR EQUATOR?

• प्रश्न 6. भूमध्य रेखा के पास किस प्रकार के वन पाए जाते हैं?

उष्णकटिबंधीय वन
शंकुधारी वन
पतझड़ी वन
टुंड्रा वन

A. TROPICAL FOREST
B. CONIFEROUS FOREST
C. DECIDUOUS FOREST
D. TUNDRA FOREST

ANSWER : A



· Q8. WHICH IS WRONGLY MATCHED ?

· Q8. जो गलत तरीके से सुमेलित है ?

रबड़-मलेशिया

काँफी-कोलम्बिया

जैतून-इटली

गन्ना-जापान

A. RUBBER-MALAYSIA

B. COFFEE-COLOMBIA

C. OLIVE-ITALY

D. SUGARCANE-JAPAN

ANSWER : D



· Q9. THE RUHR BASIN IS FAMOUS INDUSTRIAL AREA FOR

· RUHR बेसिन किसके लिए प्रसिद्ध औद्योगिक क्षेत्र है?

- A. CHINA
- B. GERMANY
- C. JAPAN
- D. USA

ANSWER: A



In the E-waste generated by the Mobile Phones, which among the following metal is most abundant?

मोबाइल फोन से उत्पन्न ई-कचरे में निम्नलिखित में से कौन-सी धातु सर्वाधिक प्रचुर मात्रा में होती है?

- [ए] कॉपर
- [बी] चांदी
- [सी] पैलेडियम
- [डी] सोना

- [A] Copper
- [B] Silver
- [C] Palladium
- [D] Gold

ANSWER :A

▪ Which of the following is a state / union territory sharing a border with Afghanistan?

- A. Jammu and Kashmir
- B. Sikkim
- C. Himachal Pradesh
- D. Ladakh

▪ निम्न में से अफगानिस्तान के साथ सीमा साझा करने वाला राज्य / केंद्र शासित प्रदेश कौन है?

- A. जम्मू और कश्मीर
- B. सिक्किम
- C. हिमाचल प्रदेश
- D. लद्दाख

ANSWER :A

• Which of the following Indian states is surrounded by Bangladesh on all three sides?

- A. Nagaland
- B. Sikkim
- C. Manipur
- D. Tripura

• निम्नलिखित में से कौन सा भारतीय राज्य तीनों ओर से बांग्लादेश से घिरा हुआ है?

- A. नागालैंड
- B. सिक्किम
- C. मणिपुर
- D. त्रिपुरा

ANSWER: D

निम्नलिखित में से किस रेलवे ने 100वीं "टेक्सटाइल एक्सप्रेस" संचालित की है?

- A. उत्तर रेलवे
- B. पश्चिम मध्य रेलवे
- C. पूर्वी रेलवे
- D. पश्चिम रेलवे

Which of the following railway has operate 100th "Textile Express"?

- A. Northern Railway
- B. West Central Railway
- C. Eastern Railway
- D. Western Railway

ANSWER :D


Q11. WHICH COUNTRY CONTAINS LARGE AMOUNT OF COPPER?

प्रश्न11. किस देश में तांबे की बड़ी मात्रा है?

चिली
ज़ैरे
यूके
फ़्रांस

- A. CHILE**
- B. ZAIRE**
- C. UK**
- D. FRANCE**

ANSWER : A



- Q12.VENEZUELA IS LARGE _____ PRODUCING NATION
- Q12.वेनेजुएला बड़ा _____ उत्पादक राष्ट्र है

सेब
जस्ता
अफीम
पेट्रोलियम

- A. APPLE
- B. ZINC
- C. OPIUM
- D. PETROLEUM

ANSWER : D



- ICAO stands for
 - A. International Civil Aviation Organization
 - B. Indian Corporation of Agriculture Organization
 - C. Institute of Company of Accounts Organization
 - D. None of the above
- आईसीएओ का मतलब है
 - A. अंतर्राष्ट्रीय नागरिक उड्डयन संगठन
 - बी भारतीय कृषि निगम संगठन
 - सी. इंस्टीट्यूट ऑफ कंपनी ऑफ अकाउंट्स ऑर्गनाइजेशन
 - D. उपरोक्त में से कोई नहीं

A


• India's first atomic reactor was

- A. Zerlina
- B. Dhruva
- C. Apsara
- D. Kamini

• भारत का पहला परमाणु रिएक्टर था

- ए. जर्लिन
- बी ध्रुवः
- सी अप्सरा
- डी कामिनी

C




India's first ocean wave's energy project was launched in

- A. 1981
- B. 1991
- C. 1995
- D. 2000

भारत की पहली महासागरीय लहर की ऊर्जा परियोजना कहाँ शुरू की गई थी?

- ए. 1981
- बी. 1991
- सी. 1995
- डी 2000

B



Geographical Boundary of Uttar Pradesh State

S.No.	State/Country	Uttar Pradesh shares its District Boundaries
1.	Madhya Pradesh	11 (Agra, Etawah, Jalaun, Jhansi, Lalitpur, Mahoba, Banda, Chitrakoot, Prayagraj, Mirzapur and Sonbhadra)
2.	Bihar	7 (Sonbhadra, Chandauli, Ghazipur, Ballia, Deoria, Kushinagar and Maharajganj)
3.	Uttarakhand	7 (Saharanpur, Muzaffarnagar, Bijnor, Moradabad, Rampur, Bareilly and Pilibhit)
4.	Haryana	6 (Saharanpur, Shamli, Baghpat, Gautam Buddha Nagar, Aligarh and Mathura)
5.	Delhi	3 (Baghpat, Ghaziabad and Gautam Buddha Nagar)
6.	Rajasthan	2 (Agra and Mathura)
7.	Chhattisgarh	1 (Sonbhadra)
8.	Jharkhand	1 (Sonbhadra)
9.	Himachal Pradesh	1 (Saharanpur)
10.	Nepal	7 (Maharajganj, Siddharthnagar, Balrampur, Shravasti, Bahraich, Lakhimpur Kheri and Pilibhit)