



UP PET MOCK TEST



GK/GS

30 DAYS

महाभ्यास



LIVE | 05:00 PM

By Jyotika Mahendras


• तुम्मलपल्ले खदान,
जिसमें विश्व का सबसे
बड़ा यूरेनियम भंडार माना
जाता है, किस राज्य में
स्थित है?

- कर्नाटक
- आंध्र प्रदेश
- तमिलनाडु
- केरल

• In which state is the
Tummalpalle mine, which
is considered to be the
world's largest uranium
deposit, located?

- Karnataka
- Andhra Pradesh
- Tamil Nadu
- Kerala

C



• भारत में निर्माण उद्योग में सूक्ष्म उद्योग में प्लांट और मशीनरी में अधिकतम निवेश कितना होना चाहिए?

• 5 लाख रुपये

• 15 लाख रुपये

• 30 लाख रुपये

• 25 लाख रुपये


• What should be the maximum investment in plant and machinery in micro industry in construction industry in India?

• 5 lakh rupees

• 15 lakh rupees

• 30 lakh rupees

• 25 lakh rupees


D

• निम्नलिखित में से कौन-सी नदी अपना रास्ता बदलते रहने के लिए प्रसिद्ध है?

- नर्मदा
- कोसी
- ब्रह्मपुत्र
- दामोदर

• Which of the following river is famous for changing its course?

- Narmada
- Kosi
- Brahmaputra
- Damodar

B


• इनमें से कौन-सा दर्रा पश्चिमी घाट पर्वत श्रृंखला में नहीं है?

- थाल घाट
- भोर घाट
- खैबर दर्रा
- पालघाट

• Which of these passes is not in the Western Ghats mountain range?

- Thal Ghat
- Bhor Ghat
- Khyber Pass
- Palghat

C



• माजुली, विश्व का सबसे बड़ा नदी द्वीप भारत के किस राज्य में स्थित है?

• असम

• मणिपुर

• नागालैंड

• त्रिपुरा


• Majuli, the world's largest river island is located in which state of India?

• Assam

• Manipur

• Nagaland

• Tripura

A


• साबरमती नदी निम्नलिखित में से किस पर्वत श्रृंखला से निकलती है?

- सतपुड़ा
- विन्ध्य
- अरावली
- पश्चिमी घाट

• The Sabarmati river originates from which of the following mountain ranges?

- Satpura
- Vindhya
- Aravali
- Western Ghats

C



• निम्नलिखित में से किस पर्वत को “फाइव ट्रेज़रस ऑफ़ ग्रेट शो” कहा जाता है?

• ल्होत्से

• गोडविन ऑस्टिन

• कंचनजंगा

• धौलागिरी

• Which of the following mountain is known as "Five Treasures of Great Show"?


• lhotse

• Godwin Austin

• kangchenjunga

• Dhaulagiri

C




• राउरकेला और दुर्गापुर स्टील प्लान की संकल्पना किस पंचवर्षीय में की गयी थी?

- पहली
- दूसरी
- तीसरी
- चौथी


• Rourkela and Durgapur Steel Plan was conceptualized in which five year?

- First
- second
- third
- fourth

B

- सुंडा ट्रेंच किस सागर/महासागर में स्थित है?
- हिन्द महासागर
- प्रशांत महासागर
- अटलांटिक महासागर
- अरब सागर

- In which ocean is the Sunda Trench located?
- Indian Ocean
- Pacific Ocean
- Atlantic Ocean
- Arabian Sea

A


• निम्नलिखित में से किस बंदरगाह को अरब सागर की रानी कहा जाता है?

- विजाग बंदरगाह
- पारादीप बंदरगाह
- कोच्ची बंदरगाह
- मुंबई बंदरगाह


• Which of the following port is known as the Queen of Arabian Sea?

- Vizag Port
- Paradip Port
- Kochi Port
- Mumbai Port

C



- लद्दाख के बीच स्थित Ladakh is situated between है?
- शिवालिक और जास्कर पर्वत Shivalik and Jaskar Mountains
- काराकोरम श्रृंखला और जास्कर पर्वत
- मध्य हिमालय और शिवालिक
- बृहत हिमालय और शिवालिक
- Karakoram Range and Zaskar Mountains
- Middle Himalayas and Shivaliks
- Greater Himalayas and Shivaliks

B

• माउंट एवरेस्ट पर चढ़ाई करने के लिए, पर्वतारोहियों को जाने की आवश्यकता होती है।

• अफगानिस्तान

• भूटान

• नेपाल

• म्यांमार

• To climb Mount Everest, climbers need to go to


• Afghanistan

• Bhutan

• Nepal

• myanmar

C



• ताबो मठ किस राज्य में स्थित है?

• अरुणाचल प्रदेश

• हिमाचल प्रदेश

• जम्मू-कश्मीर

• सिक्किम

• In which state is the Tabo Monastery located?


• Arunachal Pradesh

• Himachal Pradesh


• Jammu and Kashmir

• Sikkim


C




- The place "Noonmati" in India, is related to which among the following?
- भारत में "नूनमती" स्थान निम्नलिखित में से किससे संबंधित है?
- [A] Salt Industry
- [B] Petroleum Industry
- [C] Paper Industry
- [D] Textile Industry

B

- Which among the following has been identified for maximum potential of Tidal Power in India?
- भारत में ज्वारीय शक्ति की अधिकतम क्षमता के लिए निम्नलिखित में से किसकी पहचान की गई है?
- [A] Gulf of Cambay
[B] Gulf of Kutch
[C] Sundarbans
[D] Palk Strait


A

- The National Highway 1 between Srinagar and Leh in the Himalayas traverses through which of these passes?
- हिमालय में श्रीनगर और लेह के बीच राष्ट्रीय राजमार्ग 1 इनमें से किस दर्रे से होकर गुजरता है?
- [A] Banihal Pass
[B] Zoji La Pass
[C] Chang La Pass
[D] Diphu Pass

B

- In which among the following Petroleum in India is found chiefly?
- In which among the following Petroleum in India is found chiefly?
- [A] Basalt
[B] Metamorphic Rocks
[C] Sedimentary Rocks
[D] None of the above

C



· Uttar Pradesh shares its borders with how many states ?


· उत्तर प्रदेश की सीमा कितने राज्यों से लगती है?

· [A] 5

[B] 6


[C] 7

[D] 8

D

- Which among the following rivers rises from the Milam Glacier in Kumaon Himalaya?
- निम्नलिखित में से कौन सी नदी कुमाऊं हिमालय में मिलम ग्लेशियर से निकलती है?
- [A] Sharda
- [B] Ramganga
- [C] Gori Ganga
- [D] Yamuna

C



- Campbell Bay is located in which of the following places of India?
- Campbell Bay is located in which of the following places of India?
- [A] Little Andaman
[B] Little Nicobar
[C] South Andaman
[D] Great Nicobar

D