



# GK/GS का महा संग्राम

GEOGRAPHY

भारत की झीलें, झरने एवं बांध  
(LAKES, WATERFALLS AND DAMS OF INDIA)

हमारे **TOPIC EXPERT** के साथ

देखें शाम 07:00 बजे



LIVE

BY GS GURU



## भारत की झीलें

## Lakes of India

Like

Share

Subscribe



# Major Lakes of India

Wular Lake  
Hokera wetland  
Kanjli Wetland  
Harika Wetland

Surinsar Mansar Lake

Tsomoriri  
Pong dam lake  
Chandra Taal

Rennuka Lake  
Ropar Watland

Sambar Lake

Keoladeo National Park

Nalsarovar Bird Sanctuary

Loktak Lake

Rudrasagar Lake  
Wetland

East Calcutta

Bhitarkanika Mangroves

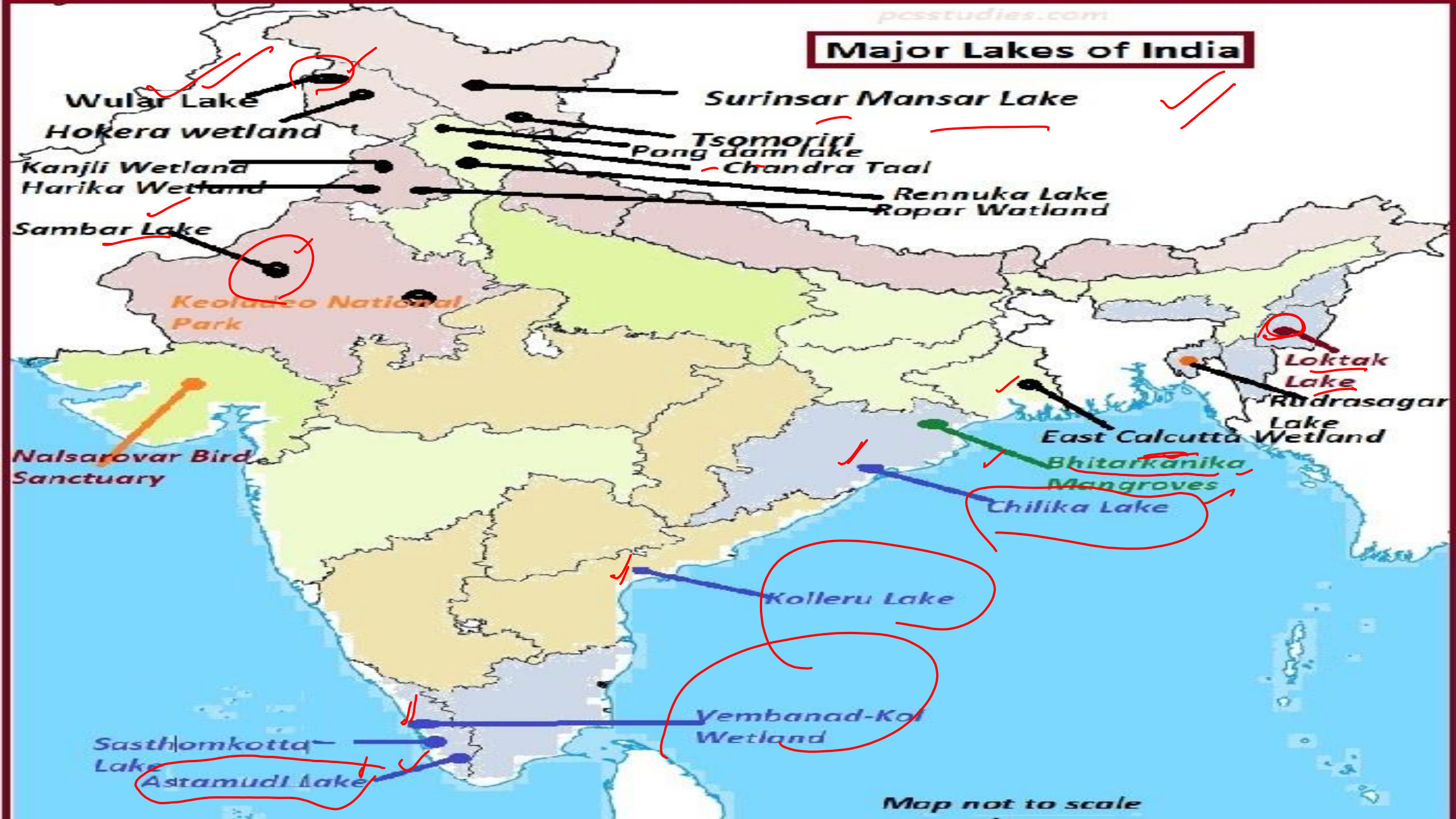
Chilika Lake

Kolleru Lake

Yembanad-Kol Wetland

Sasthankotta Lake

Astamudi Lake





# GS/ GK का महासंग्राम



## Famous Lakes in India

- Kolleru Lake – It is located in one of the largest freshwater lakes located between Godavari and Krishna delta in Andhra Pradesh. It is home to many migratory birds, with Atapaka Bird Sanctuary at its belt.
- Sambhar Lake – It is the largest inland salt <sup>Q2</sup> lake in India in Rajasthan. This lake has mythological meaning. As per Mahabharat, this lake was part of king Brishparva's kingdom.
- कोलेरू झील - यह आंध्र प्रदेश में गोदावरी और कृष्णा डेल्टा के बीच स्थित सबसे बड़ी मीठे पानी की झीलों में से एक है। यह कई प्रवासी पक्षियों का घर है, इसके बेल्ट में अटापाका पक्षी अभयारण्य है।
- सांभर झील - यह राजस्थान में भारत की सबसे बड़ी अंतर्देशीय नमक झील है। इस झील का पौराणिक महत्व है। महाभारत के अनुसार, यह झील राजा बृशपर्वा के राज्य का हिस्सा थी।



## Famous Lakes in India

- Pulicat Lake – It is situated in Andhra Pradesh. Along with the lake, Pulicat Bird Sanctuary, with birds like kingfishers, flamingos, sight storks, etc., is a source of tourism.
- Vembanad Lake – The Aranmula temple, the Vaikom, and Thyckkal beaches along the side of the Vembanad of Kerala have importance in terms of tourism. The park along it accounts for attracting people to the beauty.
- ✓ • पुलिकट झील - यह आंध्र प्रदेश में स्थित है। झील के साथ-साथ, पुलिकट पक्षी अभयारण्य, किंगफिशर, फ्लेमिंगो, साइट स्टॉक आदि जैसे पक्षियों के साथ, पर्यटन का एक स्रोत है।
- ✓ • वेम्बनाड झील - केरल के वेम्बनाड के किनारे अरनमुला मंदिर, वैकोम और थायक्कल समुद्र तट पर्यटन की दृष्टि से महत्व रखते हैं। इसके किनारे बने पार्क की खूबसूरती लोगों को अपनी ओर आकर्षित करती है।





# GS/ GK का महासंग्राम



## Largest Lake in India

List of Biggest Lakes in India	State/UT	Area covered (Increasing order)
Wular lake ✓	Jammu and Kashmir ✓	260 sq km
Loktak Lake ✓	Manipur ✓	285 sq km
Nagarjuna Sagar Lake ✓	Telangana ✓	287 sq km
Sardar Sarovar Lake ✓	Gujarat ✓	375 sq km
Pulicat Lake ✓	Andhra Pradesh ✓	450 sq. km
Pangong Lake ✓	Ladakh ✓ ✗	627 sq. km
Indira Sagar lake ✓	Madhya Pradesh ✓	700 sq. km
Shivaji Sagar Lake ✓	Maharashtra ✓	891.7 sq km
Chilika Lake ✓	Odisha ✓	1165 sq km
Vembanad Lake ✓	Kerala ✓	2033 sq km



# GS/ GK का महासंग्राम



## Lakes in India

Criteria	Name of the Lake	State/UT
<u>Largest <sup>*</sup>freshwater lake in India</u>	<u>Wular Lake</u>	<u>Jammu and Kashmir</u>
<u>Largest Artificial Lake in India</u>	<u>Govind Vallabh Pant Sagar</u>	<u>Sonbhadra district, Uttar Pradesh</u>
<u>Highest lake in India (Altitude)</u>	<u>Cholamu lake</u>	<u>Sikkim</u>
<u>Largest Saline water lake in India</u>	<u>Chilka Lake</u>	<u>Odisha</u>
<u>Longest Lake in India</u>	<u>Vembanad lake</u>	<u>Kerala</u>



## भारत के बांध

## Dams of India





# GS/ GK का महासंग्राम



## Major Dams in India

<u>Highest Dam</u> in India ✂	<u>Tehri Dam</u> (Uttarakhand) ✂	<u>Height: 260.5 meters</u> (Imp) <u>Length: 575 meters</u> (Imp) <u>River: Bhagirathi River</u> (Imp) <u>Location: Uttarakhand</u> (Imp) Year of completion: 2006 (1st phase)
<u>Longest Dam</u> in India ✂	<u>Hirakud Dam</u> (Odisha) ✂	<u>Total Length: 25.79 km</u> (16.03 mi) (Imp) <u>Length of Main Dam: 4.8 km</u> (3.0 mi) <u>River: Mahanadi</u> (Imp) <u>Location: Odisha</u> (Imp) Year of completion: 1953
<u>Oldest Dam in</u> India	<u>Kallanai Dam</u> (Tamil Nadu)	<u>River: Kaveri</u> <u>Location: Tamil Nadu</u> Year of completion: 100 BC –100 AD



# GS/ GK का महासंग्राम



- The Tehri Dam is located in the state of Uttarakhand. It is the highest Dam in India with a height of 260.5 metres. It is also listed in the top ten highest dams in the world. This Dam is situated on the river Bhagirathi.

## Tehri Dam

- टेहरी बांध उत्तराखंड राज्य में स्थित है। यह 260.5 मीटर की ऊंचाई के साथ भारत का सबसे ऊंचा बांध है। यह दुनिया के शीर्ष दस सबसे ऊंचे बांधों में भी सूचीबद्ध है। यह बांध भागीरथी नदी पर स्थित है।







# GS/ GK का महासंग्राम



✓ Height of the Dam- 260.5 m

Length of the Dam- 575 m

✓ Type of Dam- Rock fill

✓ The reservoir capacity- 21,00,000 acre feet

✓ Capacity that is installed- 1000 Megawatt

## Tehri Dam





# GS/ GK का महासंग्राम



- The Bhakra Nangal Dam is located in the state of Himachal Pradesh and Punjab. It is the largest dam in India having a height of 225 metres and also in the second position in the largest dams in all over Asia. It is situated on the river Sutlej.

## Bhakra Nangal Dam

- भाखड़ा नांगल बांध हिमाचल प्रदेश और पंजाब राज्य में स्थित है। यह भारत का सबसे बड़ा बांध है जिसकी ऊंचाई 225 मीटर है और यह पूरे एशिया के सबसे बड़े बांधों में दूसरे स्थान पर है। यह सतलज नदी पर स्थित है।








# GS/ GK का महासंग्राम



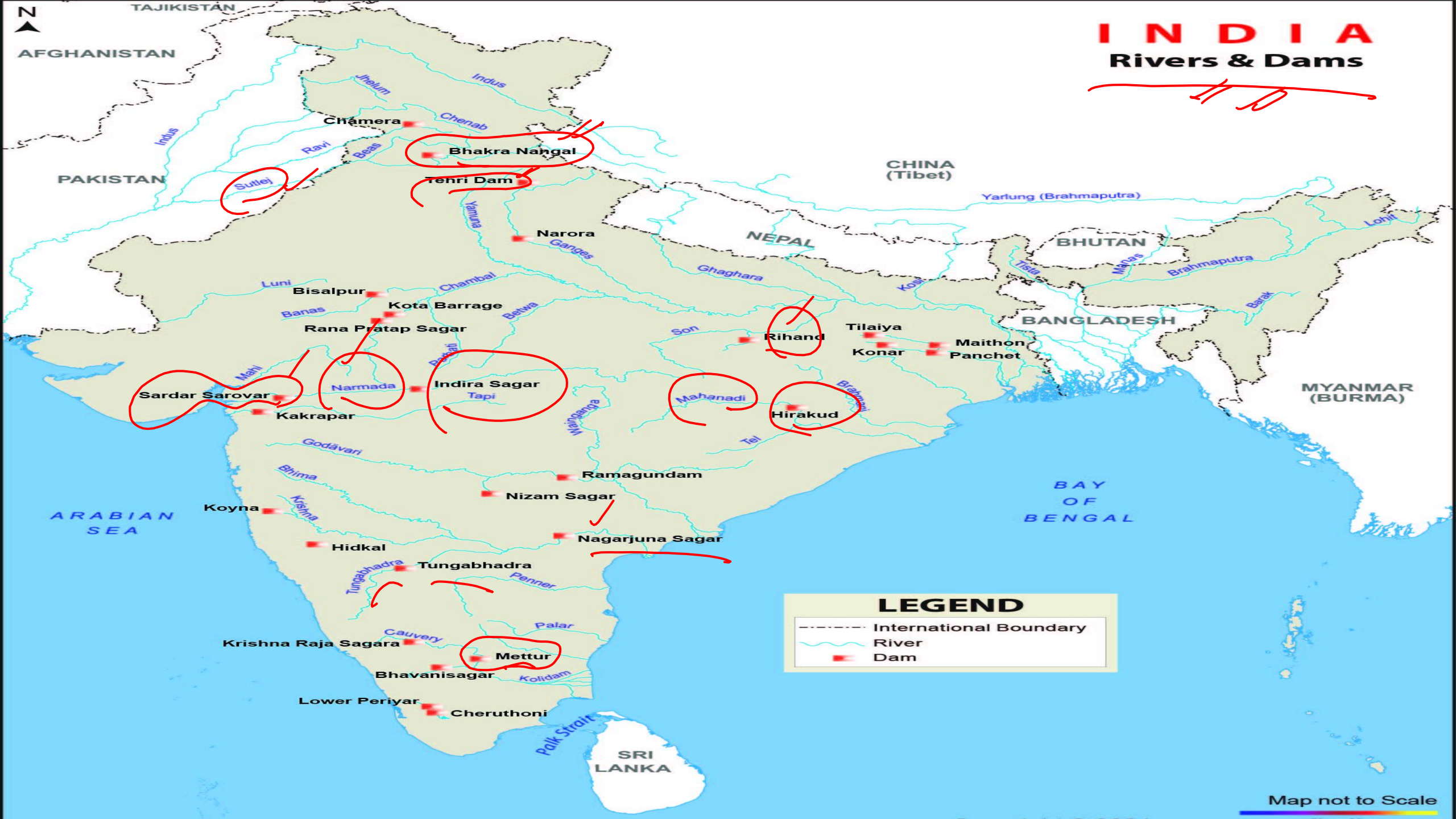
- Height of the Dam- 226 m
- Length of the Dam- 520m
- Type of Dam- Concrete Gravity
- The reservoir capacity- 75,01,775 acre feet
- Capacity that is installed- 1325 Megawatt

## Bhakra Nangal Dam



# INDIA

## Rivers & Dams



**LEGEND**

- International Boundary
- ~~~~~ River
- Dam



## भारत के जलप्रपात

## Waterfalls of India





# GS/ GK का महासंग्राम



Waterfalls in India	Location	Height Metre/Feet
Kunchikal Falls	Shimoga district, Karnataka	455 metres (1,493 ft)
Nohkalikai Falls	East Khasi Hills district, Meghalaya	340m (1115 feet)
Dudhsagar Falls	Karnataka and Goa	310 m(1017 feet)
Jog Falls	Shimoga district, Karnataka	253 metres (830 ft)
Hundru Falls	Ranchi district, Jharkhand	98 metres (322 ft)
Shivanasamudra Falls	Chamarajanagar District, Karnataka	98 metres (322 ft)





# GS/ GK का महासंग्राम



Q.1 The Hirakud Dam is constructed across the river \_\_\_\_\_.

हीराकुंड बांध का निर्माण \_\_\_\_\_ नदी पर किया गया है।



एशिया का सबसे  
लंबा बांध

- ✓ a) Mahanadi
- ✓ b) Godavari
- ✓ c) Cauvery
- ✓ d) Periyar



# GS/ GK का महासंग्राम



- The Hirakud Dam is constructed across the river Mahanadi.

✓ • हीराकुंड बांध महानदी नदी पर बनाया गया है।

- It is one of the first major multipurpose river valley projects that started after India's independence. It began its operations in 1957.

✓ • यह पहली बड़ी बहुउद्देशीय नदी घाटी परियोजनाओं में से एक है जो भारत की आजादी के बाद शुरू हुई थी। इसने 1957 में अपना परिचालन शुरू किया।

- The total length of the Hirakud Dam is 25.79 km.

✓ • हीराकुंड बांध की कुल लंबाई 25.79 किमी है।



# HIRAKUD DAM

— INDIAS LARGEST DAM —

*Handwritten signature*





# GS/ GK का महासंग्राम



Q.2 Who is the founder of Bhakra Dam Project?

भाखड़ा बांध परियोजना के संस्थापक कौन हैं?



- ✓ a) Choudhary Bansi Lal/चौधरी बंसीलाल
- ✓ b) Choudhary Ranbir Singh Hooda/चौधरी रणबीर सिंह हुड्डा
- ✓ c) Choudhary Bhajan Lal/चौधरी भजन लाल
- ✓ d) Choudhary Chhotu Ram/चौधरी छोटू राम





# GS/ GK का महासंग्राम



- भाखड़ा बांध हिमाचल प्रदेश के बिलासपुर जिले के बिलासपुर के पास भाखड़ा गांव में सतलुज नदी पर बना एक कंक्रीट ग्रेविटी बांध है।
- Bhaakra Dam is a concrete gravity dam on the Sutlej River in Bhakra Village near Bilaspur in Bilaspur district, Himachal Pradesh.
- इस परियोजना के लिए समझौते पर पंजाब के तत्कालीन राजस्व मंत्री सर छोटू राम ने नवंबर 1944 में बिलासपुर के राजा के साथ हस्ताक्षर किए थे।
- The agreement for this project had been signed by the then Punjab Revenue Minister, Sir Chhotu Ram in November 1944 with Raja of Bilaspur.

# INDIA

## Rivers & Dams



**LEGEND**

- International Boundary
- ~~~~~ River
- Dam



# GS/ GK का महासंग्राम



Q.3 Which of the following dams is correctly paired with the state in which it is located?

निम्नलिखित में से कौन सा बांध उस राज्य के साथ सही ढंग से जोड़ा गया है जिसमें यह स्थित है?



- a) Tehri dam – Uttar Pradesh ✗
- ✓ b) Hirakud dam – Odisha ✓
- ✓ c) Bhakra Nangal dam – Tamil Nadu
- ✓ d) Nagarjuna dam – Rajasthan





# GS/ GK का महासंग्राम



Q.4 Which of the following dams is located in Karnataka?

निम्नलिखित में से कौन सा बांध कर्नाटक में स्थित है?



- a) Tungbhadra Dam/तुंगभद्रा बांध
- b) Gandhi Sagar Dam/गांधी सागर बांध
- c) Srisailam Dam/श्रीशैलम बांध
- d) Mullaiperiyar Dam/मुल्लापेरियार बांध



# GS/ GK का महासंग्राम



- तुंगभद्रा बांध कर्नाटक में तुंगभद्रा नदी पर बना है।
- Tungbhadra Dam is constructed on the Tungbhadra river in Karnataka.

# INDIA

## Rivers & Dams



**LEGEND**

- International Boundary
- ~~~~~ River
- Dam





# GS/ GK का महासंग्राम



Q.5 Which of the following is the tallest of the dams in India?

निम्नलिखित में से कौन सा भारत में सबसे ऊंचा बांध है?



- ✓ a) Bhakra/भाखड़ा
- ✓ b) Koyena/ कोयना
- ✓ c) Pong/ पोंग
- ✓ d) Tehri/ टिहरी



# GS/ GK का महासंग्राम



Q.6 The Rana Pratap Sagar Dam is built on the river \_\_\_\_.

राणा प्रताप सागर बांध \_\_\_\_ नदी पर बना है।



- a) Ganga
- b) Jhelum
- c) Beas
- d) Chambal

# INDIA

## Rivers & Dams



**LEGEND**

- International Boundary
- ~~~~~ River
- Dam





# GS/ GK का महासंग्राम



Q.7 The Rihand River Valley Project is in \_\_\_\_.

रिहंद नदी घाटी परियोजना \_\_\_\_\_ में है।



- ✓ a) Himachal Pradesh
- ✓ b) Haryana
- ✓ c) Uttar Pradesh
- ✓ d) Assam



# GS/ GK का महासंग्राम



Q.8 The Loktak lake, which is the only Floating lake in the world is situated in which state?

लोकतक झील, जो विश्व की एकमात्र तैरती हुई झील है, किस राज्य में स्थित है?



HP/W

- a) Punjab
- b) Kerala
- c) Haryana
- d) Manipur



# GS/ GK का महासंग्राम



- लोकतक झील उत्तर पूर्व भारत की सबसे बड़ी मीठे पानी की झील है और इसके ऊपर तैरने वाली फुमदी के लिए प्रसिद्ध है। झील भारत के मणिपुर राज्य में मोइरांग में स्थित है।
- Loktak Lake is the largest freshwater lake in North East India and is famous for the phumdis floating over it. The lake is located at Moirang in Manipur state, India.









# GS/ GK का महासंग्राम



Q.9 The largest coastal lagoon in India is \_\_\_\_\_.

भारत में सबसे बड़ा तटीय लैगून \_\_\_\_\_ है।



- a) Chilika lake
- b) Dal lake
- c) Pichola lake
- d) Kolleru lake

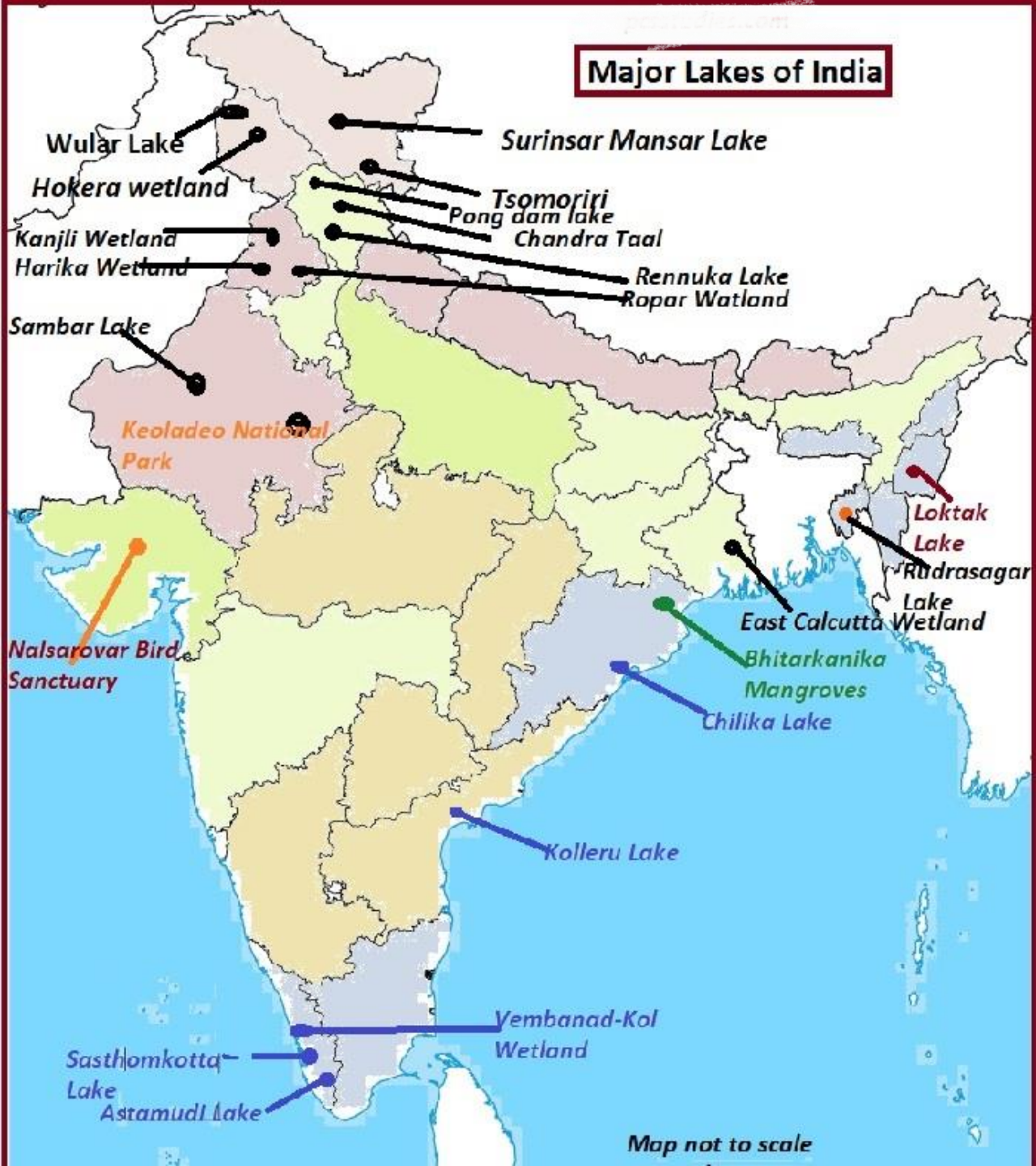


# GS/ GK का महासंग्राम



- यह भारत की सबसे बड़ी खारे पानी की झील है और ओडिशा में स्थित है। इसे भारत का सबसे बड़ा लैगून भी माना जाता है। इसे "रामसर साइट" के रूप में नामित किया गया था, रामसर कन्वेंशन के तहत अंतर्राष्ट्रीय महत्व की आर्द्रभूमि।
- It is the largest brackish water lake in India and is situated in Odisha. It is also considered to be the largest lagoon in India. It was designated as a "Ramsar Site", the wetland of international importance under the Ramsar Convention.







# GS/ GK का महासंग्राम



Q.10 Which of the following is the largest freshwater lake in India?

निम्नलिखित में से कौन सी भारत की सबसे बड़ी मीठे पानी की झील है?



- a) Dal
- b) Loktak
- c) Chilika
- d) Wular



# GS/ GK का महासंग्राम



- वुलर झील भारत की सबसे बड़ी मीठे पानी की झील है और कश्मीर घाटी में स्थित है। वुलर झील एशिया की सबसे बड़ी ताजे पानी की झीलों में से एक है। यह भारत के जम्मू और कश्मीर में बांदीपोरा जिले में स्थित है। झील के बेसिन का गठन विवर्तनिक गतिविधि के परिणामस्वरूप हुआ था और झेलम नदी द्वारा इसे पोषित किया जाता है।
- Wular Lake is the largest freshwater lake in India and lies in the Kashmir Valley. Wular Lake is also one of the largest freshwater lakes in Asia. It is sited in the Bandipora district in Jammu and Kashmir, India. The lake basin was formed as a result of tectonic activity and is fed by the Jhelum River.





# GS/ GK का महासंग्राम



Q.11 Lonar lake is situated in the state of \_\_\_\_.

लोनार झील \_\_\_\_ राज्य में स्थित है।



- a) Maharashtra
- b) West Bengal
- c) Telangana
- d) Andhra Pradesh



# GS/ GK का महासंग्राम



- लोनार झील, जिसे लोनार क्रेटर के नाम से भी जाना जाता है, एक अधिसूचित राष्ट्रीय भू-विरासत स्मारक है। यह भारत के महाराष्ट्र के बुलढाणा जिले के लोनार में स्थित है।
- Lonar Lake, also known as Lonar crater, is a notified National Geo-heritage Monument. It is located at Lonar in Buldhana district, Maharashtra, India.