



GK/GS का महा संग्राम

GEOGRAPHY

हिमालय की नदियाँ (HIMALAYAN RIVERS)

हमारे **TOPIC EXPERT** के साथ

देखें शाम 07:00 बजे

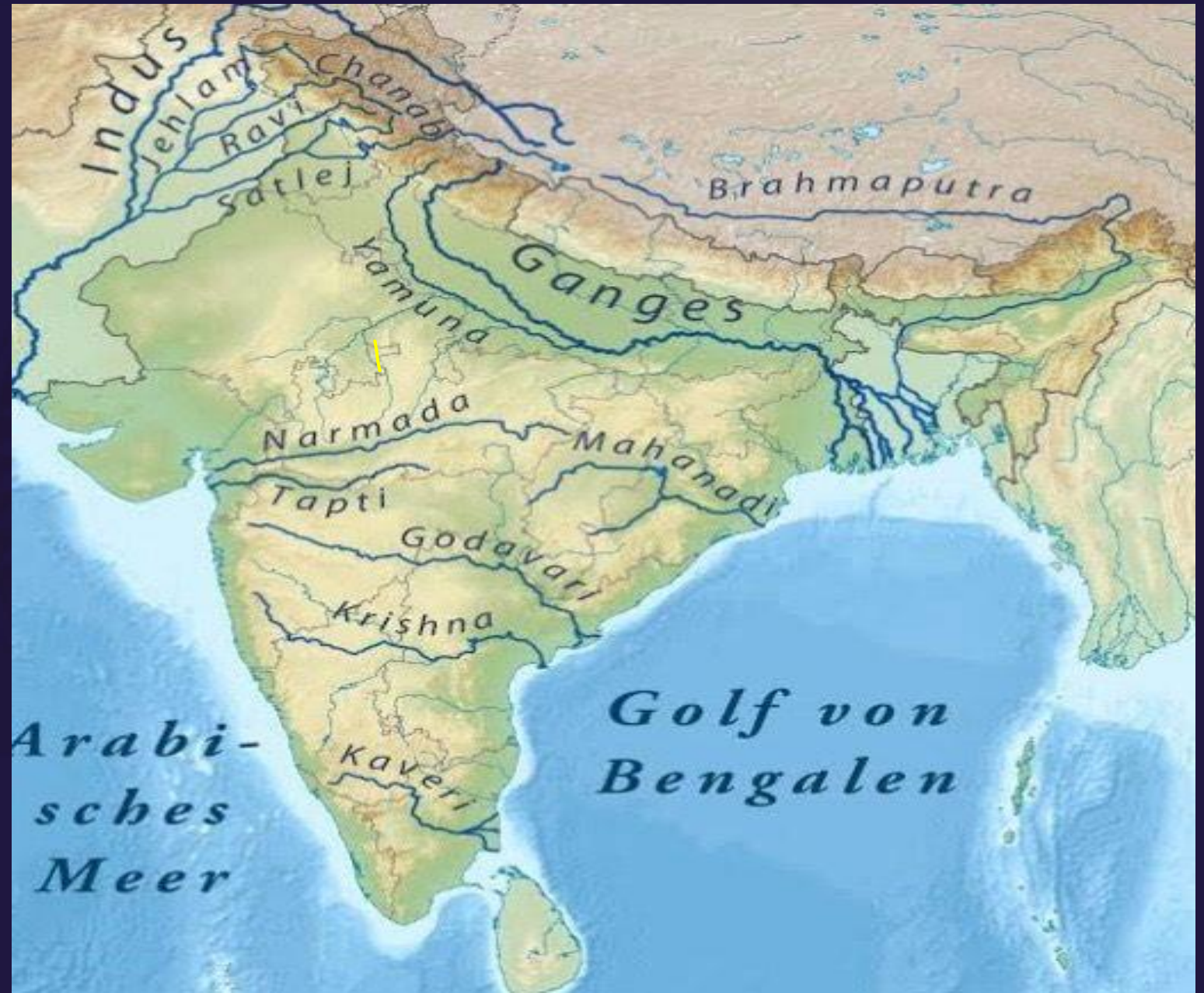


LIVE

BY GS GURU



नदियाँ RIVERS



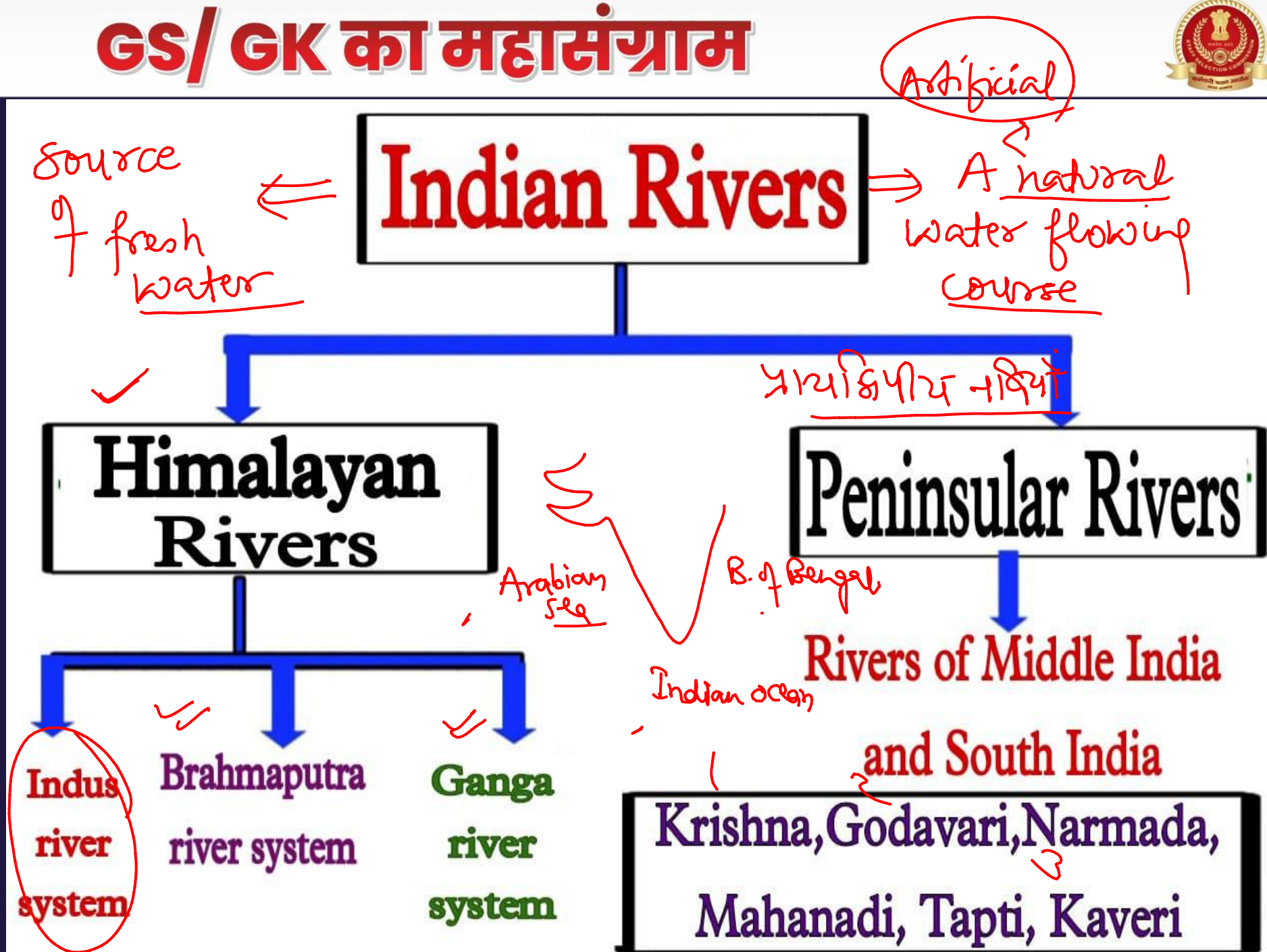


GS/ GK का महासंग्राम



Drainage
system of
India

शुद्ध का
अपवर्णन





हिमालयी नदियाँ Himalayan Rivers

- इनमें सिंधु, गंगा, ब्रह्मपुत्र, सतलज अलकनंदा, गंडक तथा कोसी आदि सम्मिलित हैं।
- These include Indus, Ganga, Brahmaputra, Sutlej Alaknanda, Gandak, Kosi etc.
- अधिकांश हिमालयी नदियाँ मूल रूप से पूर्ववर्ती हैं।
* पूर्ववर्ती
- Most Himalayan rivers are antecedent in origin.



सिंधु नदी तंत्र Indus System

- इसमें सिंधु और उसकी सहायक नदियां शामिल हैं।

- It includes the Indus and its tributaries.

- **सिन्धु नदी (Indus River)**

- कैलाश श्रेणी में मानसरोवर झील के पास से इसकी उत्पत्ति होती है।

- Originates near the Mansarovar lake in the Kailas range.

- लद्दाख और जास्कर श्रेणियों के बीच में उत्तर-पश्चिम की ओर बहती है और भारत में प्रवेश करती है।

- Flows North westwards between



GS/ GK का महासंग्राम



RIVER SYSTEM



- प्रमुख सहायक पहाड़ी नदियाँ श्योक और काबुल हैं।
- Major mountainous tributaries are shyok and Kabul.
- मिठानकोट में पंचनद का संयुक्त पानी भी इसे प्राप्त होता है।
- Receives the combined water of the panchnad at Mithankot.
- कराची के पास यह अरब सागर से मिलती है। Falls into Arabian sea near Karachi.



सिंधु नदी तंत्र Indus River System

सतलज नदी (River Satluj)

- यह नदी तिब्बत के मानसरोवर झील के पास राकसताल से निकलती है।
- This river originates from Rakastal near Mansarovar Lake in Tibet.
- स्पीति इसकी पहाड़ी सहायक नदी है।
- River Spiti is its mountainous tributary.
- यह नदी नैना देवी में एक गहरा गार्ज बनाकर पंजाब के मैदान में प्रवेश करती है। भाखड़ा नांगल बांध यहाँ स्थित है।
- Enters Punjab plain by forming a deep gorge at Naina Devi. Bhakra Nangal Dam is located here.



गंगा नदी तंत्र Ganga River System

- गंगा बेसिन देश के 26% क्षेत्र को कवर करता है।
- Ganga basin covers 26 % area of the country.
- इसमें उत्तराखंड, यूपी, बिहार, झारखंड और पश्चिम बंगाल सम्मिलित हैं।
- It covers the states of Uttarakhand, U.P., Bihar, Jharkhand and W.B.

गंगा नदी The Ganga

- गंगोत्री से भागीरथी के रूप में निकलती है और देवप्रयाग में अलकनंदा से मिलकर गंगा का रूप लेती है।

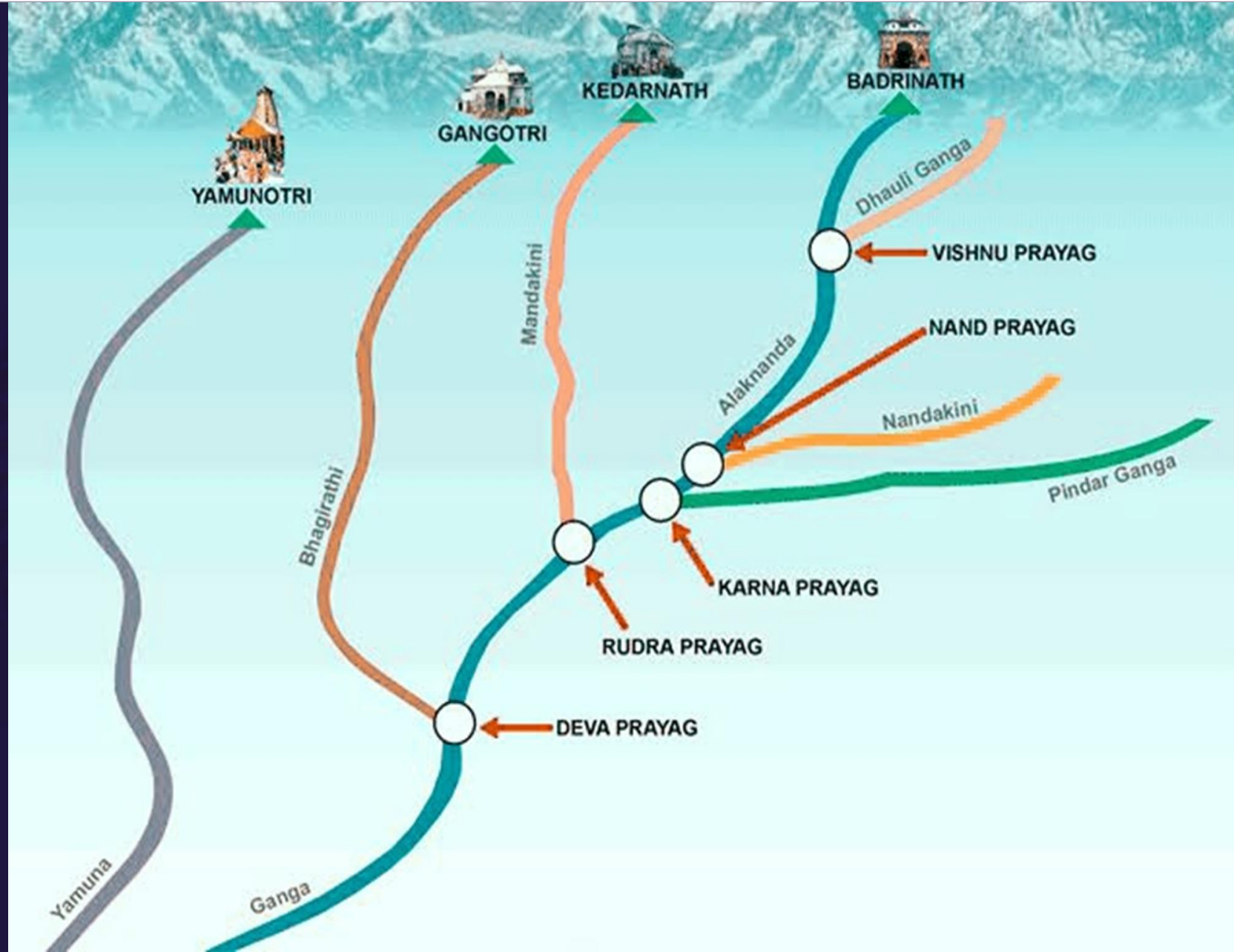
- Begins as Bhagirathi from Gangotri and



GS/ GK का महासंग्राम



गंगा नदी तंत्र Ganga River System



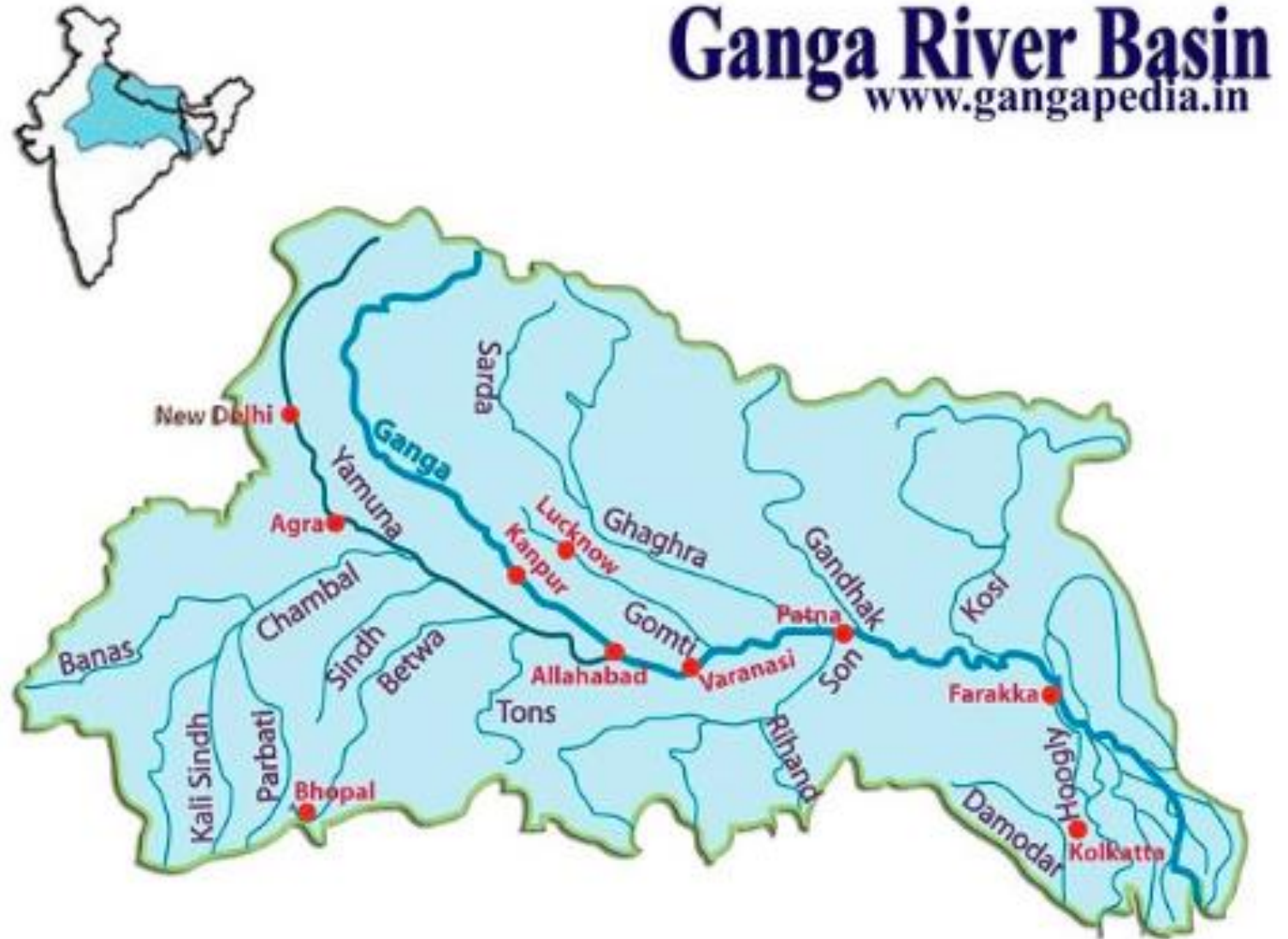


गंगा नदी तंत्र Ganga River System

- हरिद्वार में यह मैदानी भाग में प्रवेश करती है तथा इलाहाबाद में यमुना से मिलती है।
- Enters plains at Haridwar, is joined by Yamuna at Allahabad.
- फरक्का से कुछ दूर बाद से यह दो भागों में बंट जाती है जिसे भारत में भागीरथी-हुगली तथा बांग्लादेश में पद्मा-मेघना के नाम से जाना जाता है।
- Beyond Farrakka it divides itself into Bhagirathi-Hoogly in India and Padma-Meghna in Bangladesh.



गंगा नदी तंत्र Ganga River System





गंगा नदी तंत्र Ganga River System

- ब्रह्मपुत्र बांग्लादेश में जमुना के रूप में प्रवेश करती है और पद्मा (बांग्लादेश में गंगा का नाम) से मिलती है, अब इस संयुक्त धारा को मेघना कहा जाता है।
- The Brahmaputra enters Bangladesh as Jamuna and meets the Padma (Ganga's name in Bangladesh), now the combined stream is called the Meghna.
- गंगा-ब्रह्मपुत्र मिलकर दुनिया का सबसे बड़ा डेल्टा बनाती हैं।
- Ganga-Brahmaputra together form the world's largest Delta.



GS/ GK का महासंग्राम



गंगा नदी
तंत्र
Ganga
River
System





GS/ GK का महासंग्राम



ब्रह्मपुत्र नदी प्रणाली Brahmap utra River System

- कैलाश श्रेणी में आंग्सी ग्लेशियर से निकलती है।
- Rises in the the Angsi glacier In the Kailas range.
- अपने उद्गम स्थान से पूर्व की ओर बहती है।
- Flows eastwards from its source region.
- तिब्बत में मरियम ला दर्रा ब्रह्मपुत्र और सिंधु के स्रोत को अलग करता है।
- Mariam la separates source of the Brahmaputra and Indus in Tibet.
- तिब्बत में इसे त्सांगपो और चीनी में यारलुंग जंगबो जियानगिन कहा जाता है।
- Called Tsangpo in Tibet and Yarlung



GS/ GK का महासंग्राम



ब्रह्मपुत्र नदी प्रणाली Brahmap utra River System





ब्रह्मपुत्र नदी प्रणाली Brahmapu tra River System

- समुद्र स्तर से 4000 मीटर ऊपर एक नौगम्य जलमार्ग बनाता है।
- Forms a navigable waterway at 4000 mt above sea level.
- दक्षिण और पश्चिम की ओर मुड़कर सदिया नामक स्थान से भारत में प्रवेश करती है। यहाँ यह दिबांग और लोहित को समाहित करती है। अतः इसके बाद से इसे ब्रह्मपुत्र कहा जाता है।
- Turns south and westwards and enters India at Sadiya. Here it receives the Dibang and Lohit. It is now called the Brahmaputra.
- बांग्लादेश में यह जमुना के नाम से प्रवेश करती है और



ब्रह्मपुत्र नदी प्रणाली Brahmap utra River System

- असम में इसके चैनल में कई नदी द्वीप हैं जो चैनल में गाद के निक्षेपण के कारण बनते हैं।
- Its channel in Assam consists of several river islands formed due to deposition of silt in the channel.
- 1787 की बाढ़ के दौरान द्वारा गंगा की एक सहायक नदी तिस्ता, गंगा से अलग हो गयी थी।
- Tista, a Tributary of Ganga was overtaken by Brahmaputra during the floods of 1787.
- माजुली इसके द्वारा गठित सबसे बड़ा नदी द्वीप है।
- Majuli the largest Riverine island formed by it.



ब्रह्मपुत्र नदी प्रणाली Brahmap utra River System

- यह विश्व में आयतन के लिहाज से चौथी सबसे बड़ी नदी है।
- It is fourth largest river in terms of volume in the world.
- सदिया से धुबरी के बीच, यह नौगम्य है और इसे राष्ट्रीय जल मार्ग-2 घोषित किया गया है।
- Between Sadiya to Dhubri, it is navigable and has been declared N.Water Way 2.
- राष्ट्रीय जल मार्ग-1 इलाहाबाद से हल्दिया के बीच गंगा नदी पर है।
- National Waterway 1 is on Ganga between Allahabad to Haldia



GS/ GK का महासंग्राम




Q.1 _____ is the place where Alaknanda and Bhagirathi join and take the name Ganga.

- a) Haridwar
- b) Devprayag
- c) Allahabad
- d) Rishikesh

Q.1 वह स्थान है जहां अलकनंदा और भागीरथी जुड़ते हैं और गंगा नाम लेते हैं।

- a) हरिद्वार
- b) देवप्रयाग
- c) इलाहाबाद
- d) ऋषिकेश





GS/ GK का महासंग्राम



Q.2 Which of the following river originates as well as ends in the territory of India?

- a) Brahmaputra
- b) Indus
- c) Kosi
- d) Chambal

Q.2 निम्नलिखित में से कौन सी नदी भारत के क्षेत्र में उत्पन्न होती है और समाप्त होती है?

- a) ब्रह्मपुत्र
- b) सिंधु
- c) कोसी
- d) चंबल



Q.3 Which of the following river is the home for freshwater dolphins?

- a) Brahmaputra
- b) Yamuna
- c) Ganga
- d) Sabarmati

Q.3 निम्नलिखित में से कौन सी नदी मीठे पानी की डॉल्फिन का घर है?

- a) ब्रह्मपुत्र
- b) यमुना
- c) गंगा
- d) साबरमती



Q.4 Which is the longest river in India?

- a) Nile
- b) Ganga
- c) Indus
- d) Brahmaputra

Q.4 भारत की सबसे लंबी नदी कौन सी है?

- a) नील
- b) गंगा
- c) सिंधु
- d) ब्रह्मपुत्र



Q.5 Sunderban Delta is formed by the rivers-

- a) Ganga and Jhelam
- b) Sindhu and Jhelam
- c) Ganga and Sindhu
- d) Ganga and Brahmaputra

Q.5 सुंदरबन डेल्टा किन नदियों द्वारा बनता है?

- a) गंगा और झेलम
- b) सिंधु और झेलम
- c) गंगा और सिंधु
- d) गंगा और ब्रह्मपुत्र