



SSC CGL/CPO/CHSL/STENO

GS

MAP OF INDIA

भारत का मानचित्र

सीखें एकदम बेसिक से

LIVE | 01:00 PM

By Ashutosh Mahendras





UPCOMING ONLINE BATCHES

September 2022

07 SEP 2022

01:00 PM to 03:00 PM

BANK ONLINE LIVE CLASS

10:30 AM to 12:30 PM

SSC ONLINE LIVE CLASS

BILINGUAL

14 SEP 2022

08:00 AM to 10:00 AM

BANK ONLINE LIVE CLASS

05:30 PM to 07:30 PM

SSC ONLINE LIVE CLASS

BILINGUAL

21 SEP 2022

10:30 AM to 12:30 PM

BANK ONLINE LIVE CLASS

03:00 PM to 05:00 PM

SSC ONLINE LIVE CLASS

BILINGUAL

28 SEP 2022

07:30 PM to 09:30 PM

BANK ONLINE LIVE CLASS

08:00 AM to 10:00 AM

SSC ONLINE LIVE CLASS

BILINGUAL

14 SEP 2022

11:30 AM to 01:30 PM

BANK ONLINE LIVE CLASS

BENGALI+ENGLISH

28 SEP 2022

04:00 PM to 06:00 PM

BANK ONLINE LIVE CLASS

BENGALI+ENGLISH



SSC CGL 2022 | CPO 2022 | CHSL 2022 | Steno 2022 | GS

भारत का मानचित्र

MAP OF INDIA

Q.1 क्षेत्रफल की दृष्टि से भारत का विश्व में कौन सा स्थान है?

What is the rank of India in the world in terms of area?

Q.2 भारत की सबसे बड़ी अंतरराष्ट्रीय स्थलीय सीमा लगती है ?

India has the largest International terrestrial border?

Q.3 भारत के कितने सीमावर्ती देश हैं?

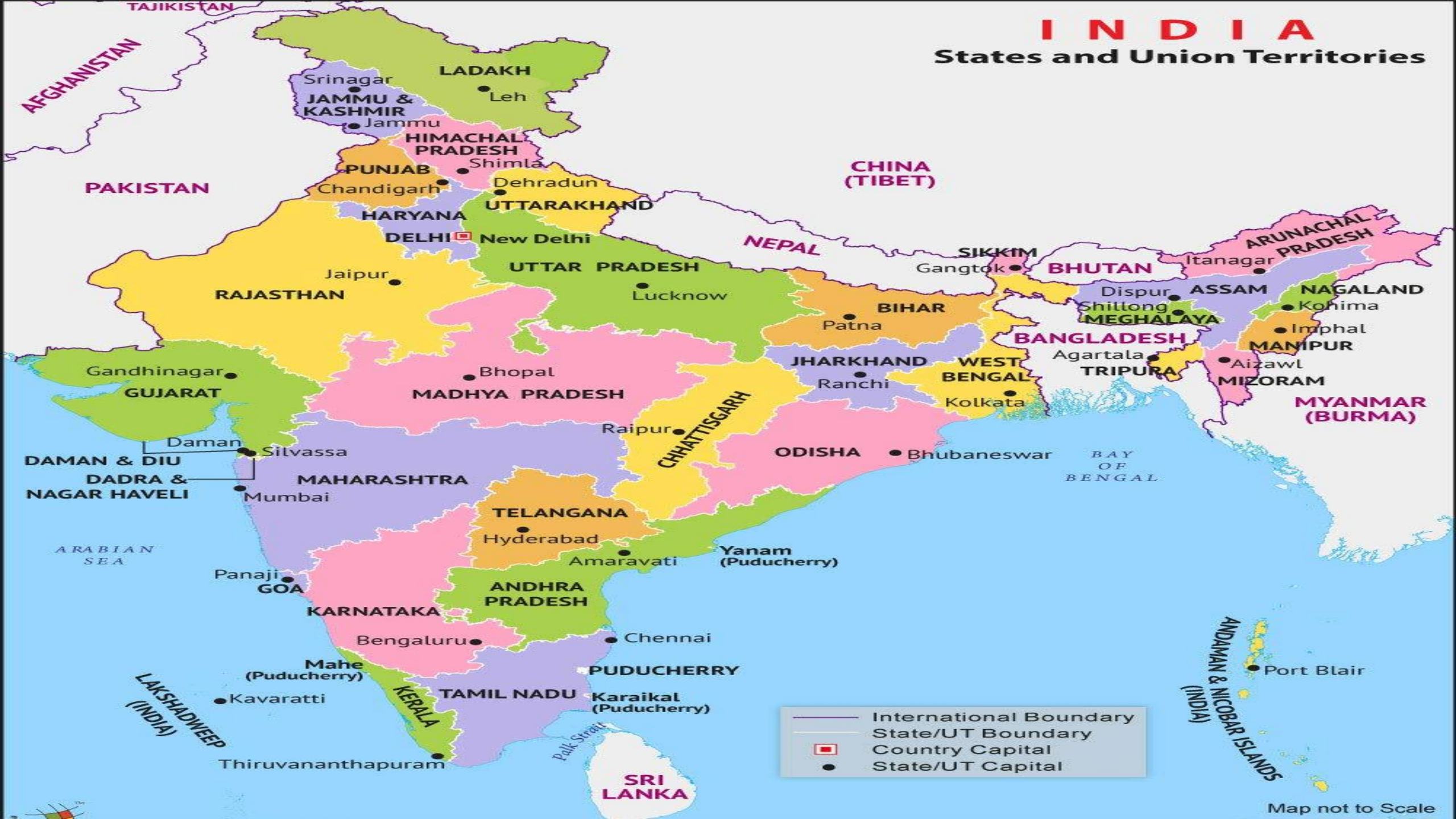
How many border countries does India have?

Q.4 कर्क रेखा किन राज्यों से होकर गुजरती है?

Through which states does the Tropic of Cancer pass?

INDIA

States and Union Territories



— International Boundary
— State/UT Boundary
■ Country Capital
● State/UT Capital



भारत का क्षेत्रफल और सामान्य जानकारी

Area and General Information of India

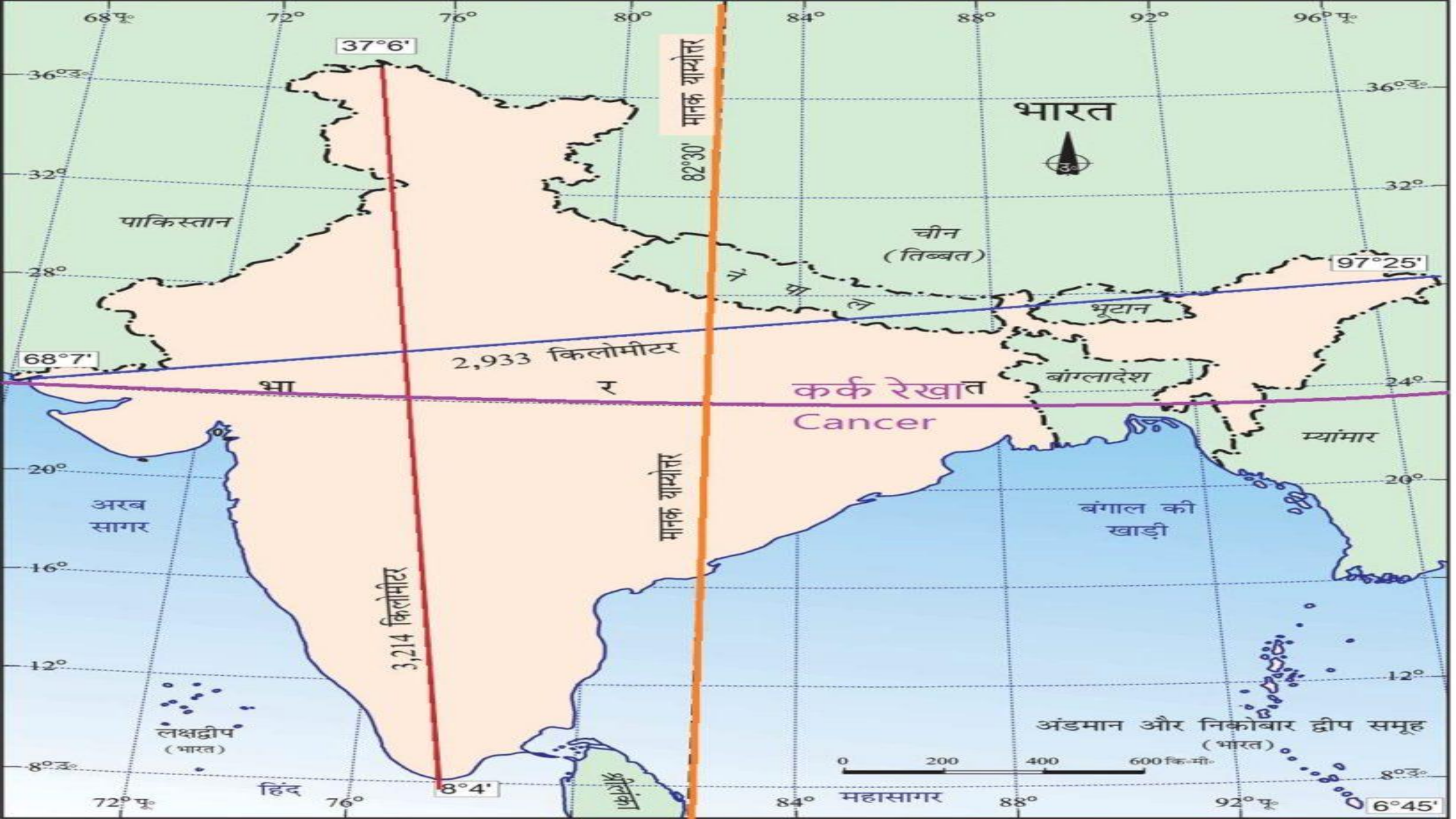
- क्षेत्रफल की दृष्टि से भारत विश्व का 7वां सबसे बड़ा देश है ।
- India is the 7th largest country in the world in terms of area.
- 7 देश - रूस, कनाडा, चीन, अमेरिका, ब्राज़ील, ऑस्ट्रेलिया, भारत
- 7 Countries - Russia, Canada, China, USA, Brazil, Australia, India



भारत का क्षेत्रफल और सामान्य जानकारी

Area and General Information of India

- भारत का क्षेत्रफल 32,87,263 वर्ग कि.मी है जो संपूर्ण विश्व के क्षेत्रफल का 2.42% है |
- The area of India is 32,87,263 Sq. Km. which is 2.42% of the total area of the world.
- उत्तर से दक्षिण में विस्तार - 3214 कि.मी
(North-South)
- पूर्व से पश्चिम में विस्तार - 2933 कि.मी.
(East-West)





भारत का क्षेत्रफल और सामान्य जानकारी

Area and General Information of India

- जनसंख्या की दृष्टि से भारत विश्व का दूसरा सबसे बड़ा देश है, जिसकी जनसंख्या संपूर्ण विश्व की जनसंख्या का 17.5% है | (2011 की जनगणना के अनुसार)

- India is the second largest country in the world in terms of population, whose population is 17.5% of the entire world population.

(As per 2011 Census)



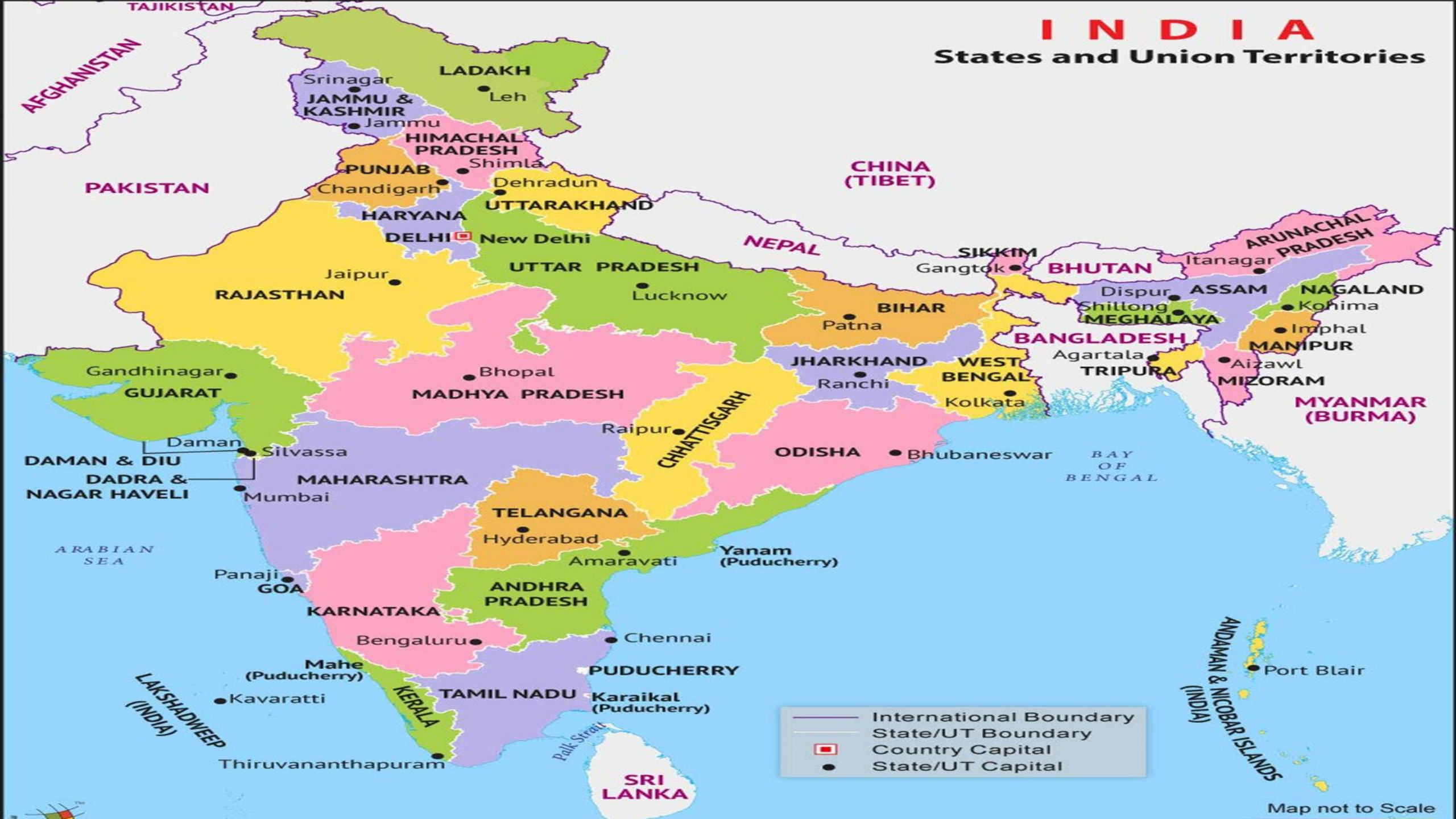
भारत की जलीय और स्थलीय सीमा

India's aquatic and terrestrial boundary

- भारत की स्थलीय सीमा :- 15,106 कि. मी.
- Terrestrial boundary of India :- 15,106 km
- भारत की सबसे बड़ी अंतरराष्ट्रीय स्थलीय सीमा लगती है : बांग्लादेश (4096 km)
- India shares the largest International terrestrial border : Bangladesh (4096 km)
- भारत की सबसे कम सीमा - अफगानिस्तान (106 कि.मी)
- India's shortest border - Afghanistan (106 km)

INDIA

States and Union Territories



- International Boundary
- State/UT Boundary
- Country Capital
- State/UT Capital

Map not to Scale



भारत की जलीय और स्थलीय सीमा

India's aquatic and terrestrial boundary

- भारत की मुख्य भूमि की जलीय भाग की लंबाई: 6100 कि. मी.
- The length of the water boundary of the mainland of India: 6100 km
- भारत की कुल जलीय सीमा :- 7516.6 कि. मी.
(मुख्य भूमि + अंडमान निकोबार+ लक्षद्वीप)
- Total water boundary of India : 7516.6 km
(Mainland + Andaman & Nicobar + Lakshadweep)



भारत की जलीय और स्थलीय सीमा

India's aquatic and terrestrial boundary

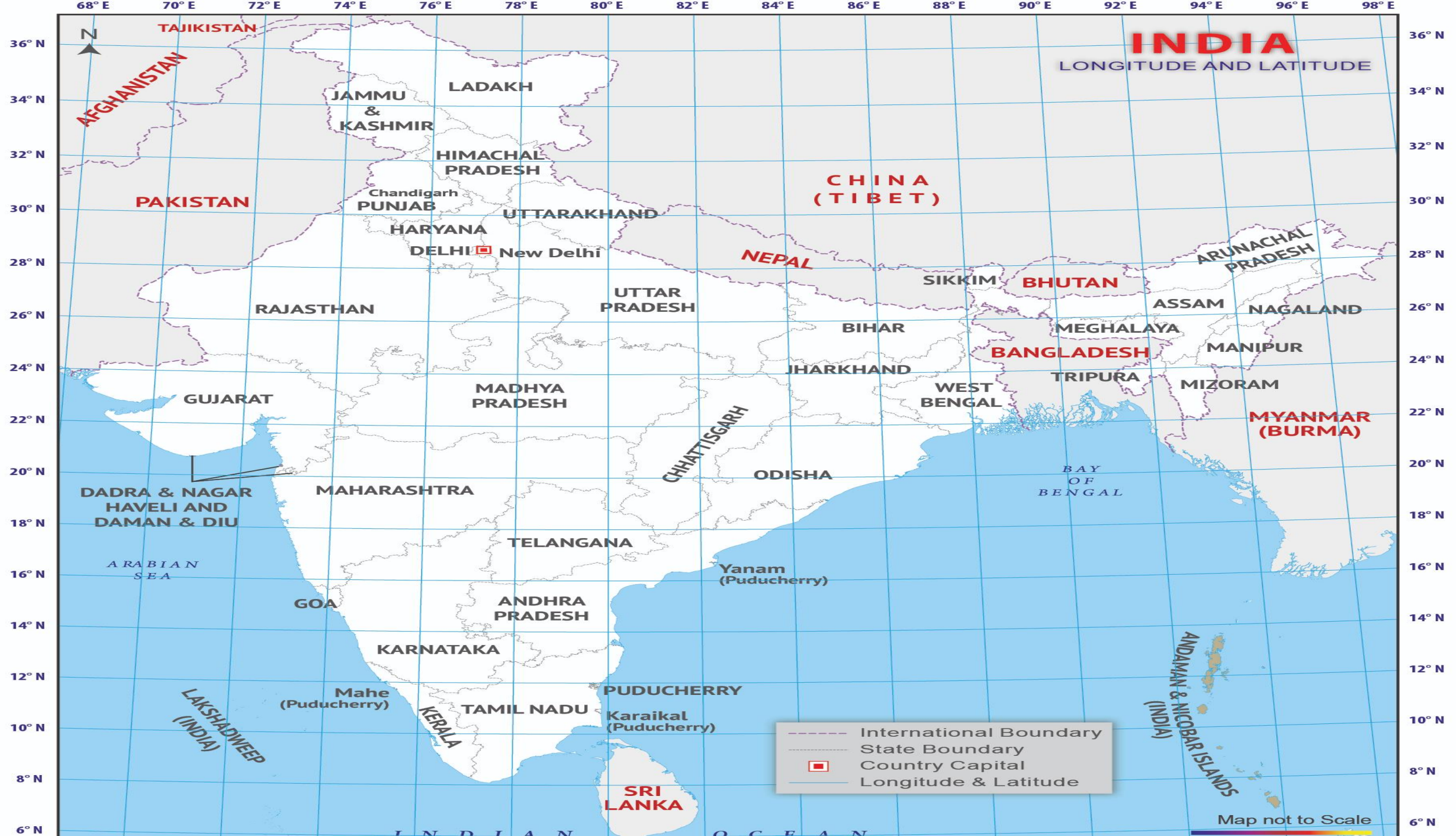
- भारत के 9 राज्य एवं 4 केंद्र शासित हैं जिनकी जलीय सीमा है |
- There are 9 states and 4 union territories of India which have water boundaries-
Gujarat, Maharashtra, Goa, Karnataka, Kerala, Tamilnadu, Andhra Pradesh, Orissa, West Bengal, Andaman and Nicobar, Lakshadweep, Puducherry & Daman Diu.
- भारत की सबसे बड़ी जलीय सीमा वाला राज्य: गुजरात
State with India's largest water border: Gujarat



भारत- अक्षांश और देशांतर

India - latitude and longitude

- भारत का मुख्य भाग $8^{\circ}4'$ उत्तरी अक्षांश से $37^{\circ}6'$ उत्तरी अक्षांश तक तथा $68^{\circ}7'$ पूर्वी देशांतर से लेकर $97^{\circ}25'$ पूर्वी देशांतर के बीच स्थित है ।
- The main part of India is located between $8^{\circ}4'$ N latitude to $37^{\circ}6'$ N latitude and $68^{\circ}7'$ E longitude to $97^{\circ}25'$ E longitude.



INDIA

LONGITUDE AND LATITUDE

AFGHANISTAN

TAJIKISTAN

CHINA (TIBET)

NEPAL

BHUTAN

BANGLADESH

MYANMAR (BURMA)

CHHATTISGARH

ANDAMAN & NICOBAR ISLANDS (INDIA)

- - - International Boundary
- State Boundary
- Country Capital
- Longitude & Latitude

Map not to Scale

36° N
34° N
32° N
30° N
28° N
26° N
24° N
22° N
20° N
18° N
16° N
14° N
12° N
10° N
8° N
6° N

36° N
34° N
32° N
30° N
28° N
26° N
24° N
22° N
20° N
18° N
16° N
14° N
12° N
10° N
8° N
6° N

68° E 70° E 72° E 74° E 76° E 78° E 80° E 82° E 84° E 86° E 88° E 90° E 92° E 94° E 96° E 98° E

JAMMU & KASHMIR

LADAKH

HIMACHAL PRADESH

Chandigarh
PUNJAB

UTTARAKHAND

HARYANA

DELHI New Delhi

RAJASTHAN

UTTAR PRADESH

SIKKIM

ASSAM

NAGALAND

BIHAR

MEGHALAYA

MANIPUR

JHARKHAND

WEST BENGAL

TRIPURA

MIZORAM

GUJARAT

MADHYA PRADESH

ODISHA

BAY OF BENGAL

DADRA & NAGAR HAVELI AND DAMAN & DIU

MAHARASHTRA

TELANGANA

Yanam (Puducherry)

GOA

ANDHRA PRADESH

KARNATAKA

PUDUCHERRY

LAKSHADWEEP (INDIA)

Mahe (Puducherry)

TAMIL NADU

Karaikal (Puducherry)

KERALA

SRI LANKA

INDIAN OCEAN



भारत की मानक समय रेखा

Standard Time Line of India

- भारत में इलाहाबाद के नैनी के समीप से गुजरने वाले $82^{\circ}30$ पूर्वी देशांतर के स्थानीय समय को भारतीय मानक समय माना जाता है। भारत की मानक समय रेखा GMT से 5 घंटा 30 मिनट आगे हैं।
- In India, the local time of $82^{\circ}30$ East longitude passing near Naini in Allahabad is considered as Indian Standard Time. India's Standard Time Line is 5 hours 30 minutes ahead of GMT.



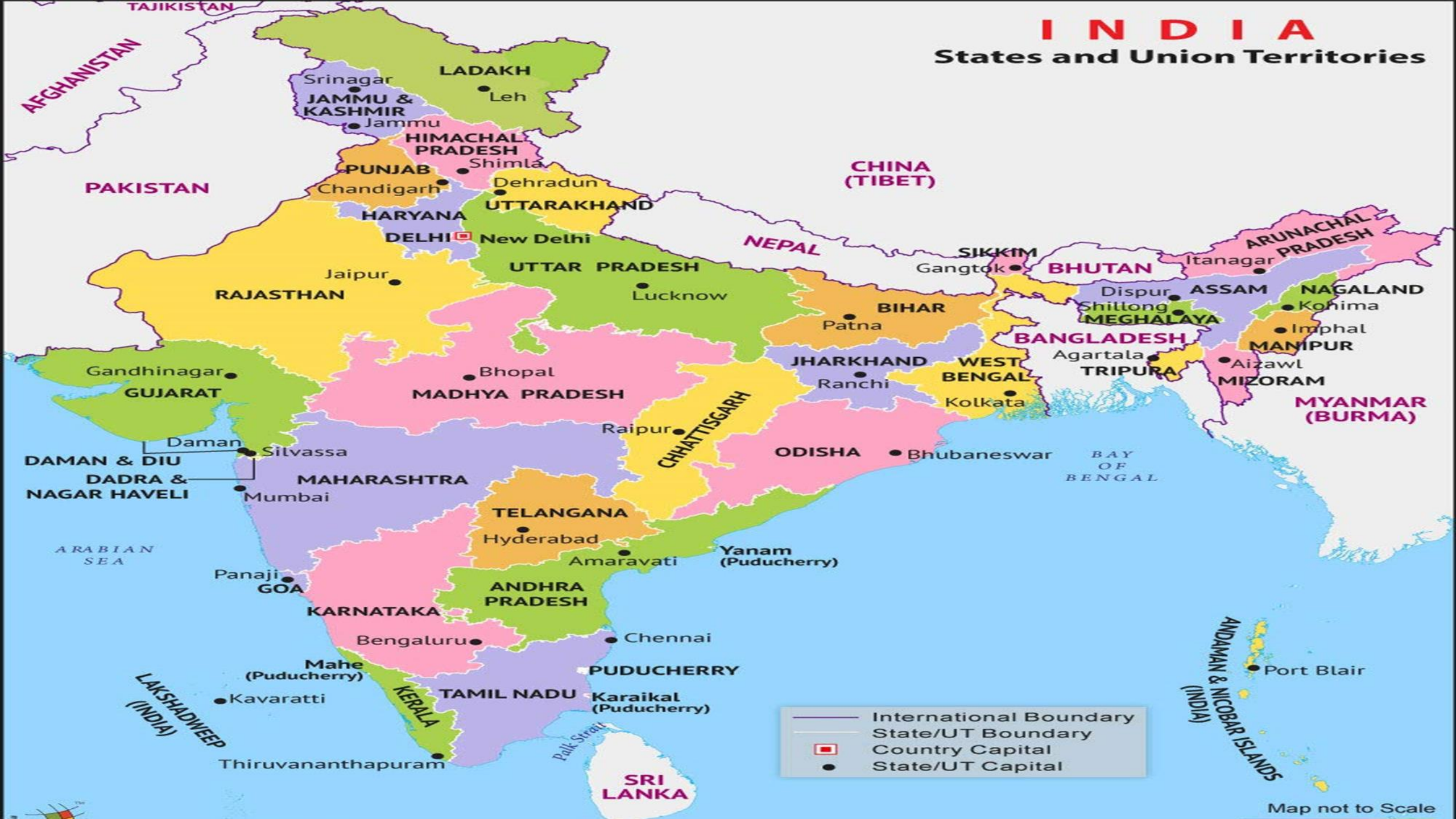
भारत की मानक समय रेखा

Standard Time Line of India

- 82°30' पूर्वी देशांतर रेखा भारत के 5 राज्यों से होकर गुजरती है :
 1. उत्तर प्रदेश
 2. मध्य प्रदेश
 3. छत्तीसगढ़
 4. उड़ीसा
 5. आंध्र प्रदेश
- 82°30' East longitude line passes through 5 states of India :
 1. Uttar Pradesh
 2. Madhya Pradesh
 3. Chhattisgarh
 4. Orissa
 5. Andhra Pradesh

INDIA

States and Union Territories





कर्क रेखा से गुजरने वाले राज्य

States passing through the Tropic of Cancer

1. गुजरात/ Gujarat
2. राजस्थान/ Rajasthan
3. मध्य प्रदेश/ Madhya Pradesh
4. छत्तीसगढ़/ Chhattisgarh
5. झारखण्ड/ Jharkhand
6. पश्चिम बंगाल/ West Bengal
7. त्रिपुरा/ Tripura
8. मिजोरम/ Mizoram



Q.1 भारत का उत्तर से दक्षिण में विस्तार कितना है?

What is the extent of India from North to South?



- (a) 3214 K.M.
- (b) 3256 K.M.
- (c) 2954 K.M.
- (d) 2914 K.M.



Q.2 भारत की तट रेखा की कुल लंबाई है ?

What is the total length of the coast line of India?



- (a) 6100 K.M.
- (b) 6200 K.M.
- (c) 6175 K.M.
- (d) 7516 K.M.



Q.3 भारत स्थित है-

India is located-



(a) उत्तरी गोलार्ध एवं पूर्वी देशांतर /

Northern Hemisphere and East Longitude

(b) दक्षिणी गोलार्ध एवं पश्चिमी देशांतर /

Southern Hemisphere and West Longitude

(c) उत्तरी गोलार्ध एवं दक्षिणी देशांतर /

Northern Hemisphere and Southern Longitude

(d) दक्षिणी गोलार्ध एवं उत्तरी देशांतर /

Southern Hemisphere and North Longitude



Q.4 भारत की आकृति है ?

What is the shape of India?



- (a) त्रिकोणीय /Triangular
- (b) गोलाकार/ Round shape
- (c) चतुष्कोणीय/ Quadrangular
- (d) वर्गाकार/ Square shape



Q.5 भारत में कितने राज्य समुद्र तट रेखा में हैं?

How many states in India have coastline ?

20

(a) 7

(b) 8

(c) 9

(d) 1



Q.6 भारत का दक्षिणतम बिन्दु है :

The southernmost point of India is :



- A. इंदिरा कॉल/ Indira Col
- B. कैलीमेयर प्वाइंट/ Calimere point
- C. नॉरीमन प्वाइंट/ Norriman point
- D. इंदिरा प्वाइंट/ Indira Point



Q.7 भारत की सबसे लम्बी अन्तरराष्ट्रीय सीमा किस देश के साथ हैं?

With which country does India have the longest international border?



- A. नेपाल/ Nepal
- B. पाकिस्तान/ Pakistan
- C. चीन /China
- D. बांग्लादेश/ Bangladesh

Q.8 बांग्लादेश से किस राज्य की सीमा नहीं लगती ?

Which state does not share a border with Bangladesh?



- (a) असम/ Assam
- (b) मेघालय /Meghalaya
- (c) मणिपुर/ Manipur
- (d) त्रिपुरा/ Tripura



Q.9 निम्नलिखित में से किस राज्य से होकर कर्क रेखा नहीं गुजरती?

Tropic of Cancer does not pass through which of the following states?



- (a) उत्तर प्रदेश /Uttar Pradesh
- (b) मध्य प्रदेश /Madhya Pradesh
- (c) गुजरात /Gujrat
- (d) झारखंड /Jharkhand



Q.10 भारत में निम्नलिखित में से किस राज्य की तट रेखा सबसे लम्बी है ?

Which one of the following states in India has the longest coastline?



- A. महाराष्ट्र/ Maharashtra
- B. केरल/ Kerala
- C. गुजरात/ Gujrat
- D. प. बंगाल /West Bengal