



MISSION SSC 2023



CGL·CHSL·MTS·CPO

GK/GS

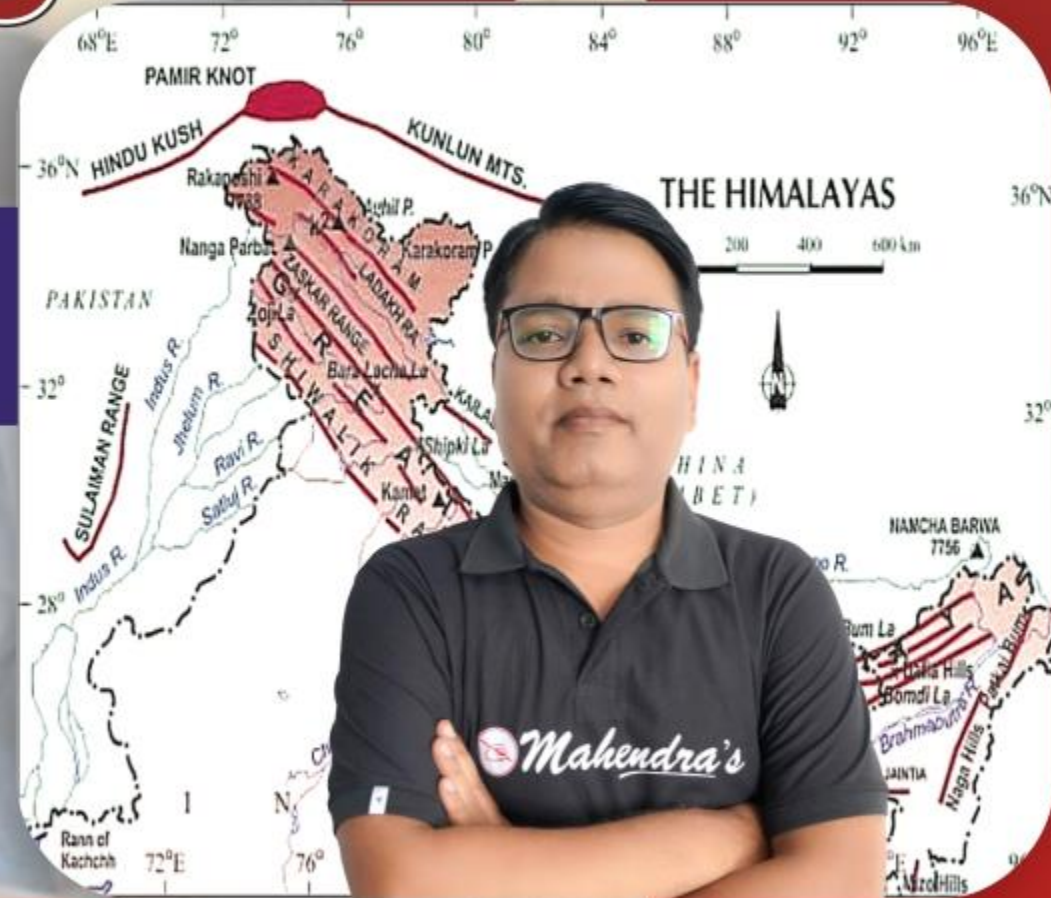
HIMALAYAS



CLASS में समाप्त

TOP 50 QUESTIONS

BY ASHUTOSH MAHENDRAS



📶 LIVE | 08:30 PM



MISSION SSC 2023

GK/GS



H/w Q. Indian Standard Time is ahead of Greenwich Mean Time by _____.

भारतीय मानक समय ग्रीनविच मीन टाइम से _____ आगे है।

- A. 5 hours 30 minutes
- B. 2 hours 30 minutes
- C. 10 hours 30 minutes
- D. 1 hours



RUBIKUMARI 19 hours ago
5hr 30mins

Thank you sir 🙏🙏🙏🙏

👍 🗨 Reply

▼ 🚫 • 1 reply



Kumar Sachin 2 hours ago
Thank you Sir. Home Work Answer is A

👍 🗨 Reply

▼ 🚫 • 1 reply



Subhamoy Ghosh 21 hours ago
5 hrs 30 mins
Thank you sir

👍 🗨 Reply

▼ 🚫 • 1 reply



Bipul vishwa 21 hours ago
HW ans.5:30 🙏🙏🙏🙏🙏

👍 🗨 Reply

▼ 🚫 • 1 reply



Farooqui..... 20 hours ago
Option A 🎉

👍 🗨 Reply



Rajat Pradhan 19 hours ago
Option A - 5hr 30min

👍 🗨 Reply

▼ 🚫 • 1 reply



Surbhi Sinha 20 hours ago
5hr 30m 😊

👍 🗨 Reply

▼ 🚫 • 1 reply



KRISHNA RAJPUT 2 hours ago
5 h. 30m. 🌟

👍 🗨 Reply



MAITRI 8 hours ago
Option A

👍 🗨 Reply



Ravi Patel 21 hours ago
A 🙏

👍 1 🗨 Reply

▼ 🚫 • 1 reply



rajashree sahuo 21 hours ago
2HOURS 30 MIN

👍 🗨 Reply



Debmalya Dutta roy 21 hours ago
A
Sir 12 no. question me doubt tha

👍 🗨 Reply



Pooja Jangid 21 hours ago
5hour30 minutes

Reply

1 reply



Shani Sharma 21 hours ago
5:30 minutes

Reply

• 1 reply



Aishwaryarani Tripathy 20 hours ago
5 hr 30 mins

1 Reply

• 1 reply



Shekh 21 hours ago
5 : 30

Reply

• 1 reply



Puspranjan singh 21 hours ago
5:30 h

Reply

1 reply



Ankita Dey 21 hours ago
Aa

Reply

• 1 reply



MO ANAS CHAUDHARY 21 hours ago
Aaaaaa ko lock ker dejiye

1 Reply

• 1 reply



RockStar Saniya 18 hours ago
Option A

Reply

• 1 reply



Neha Kumari 1 minute ago
5hr and 30min

Reply



Zikra Yasmeen 20 hours ago
Option A

Reply

• 1 reply



anu sharma 5 hours ago
Option a

Reply



MISSION SSC 2023

GK/GS

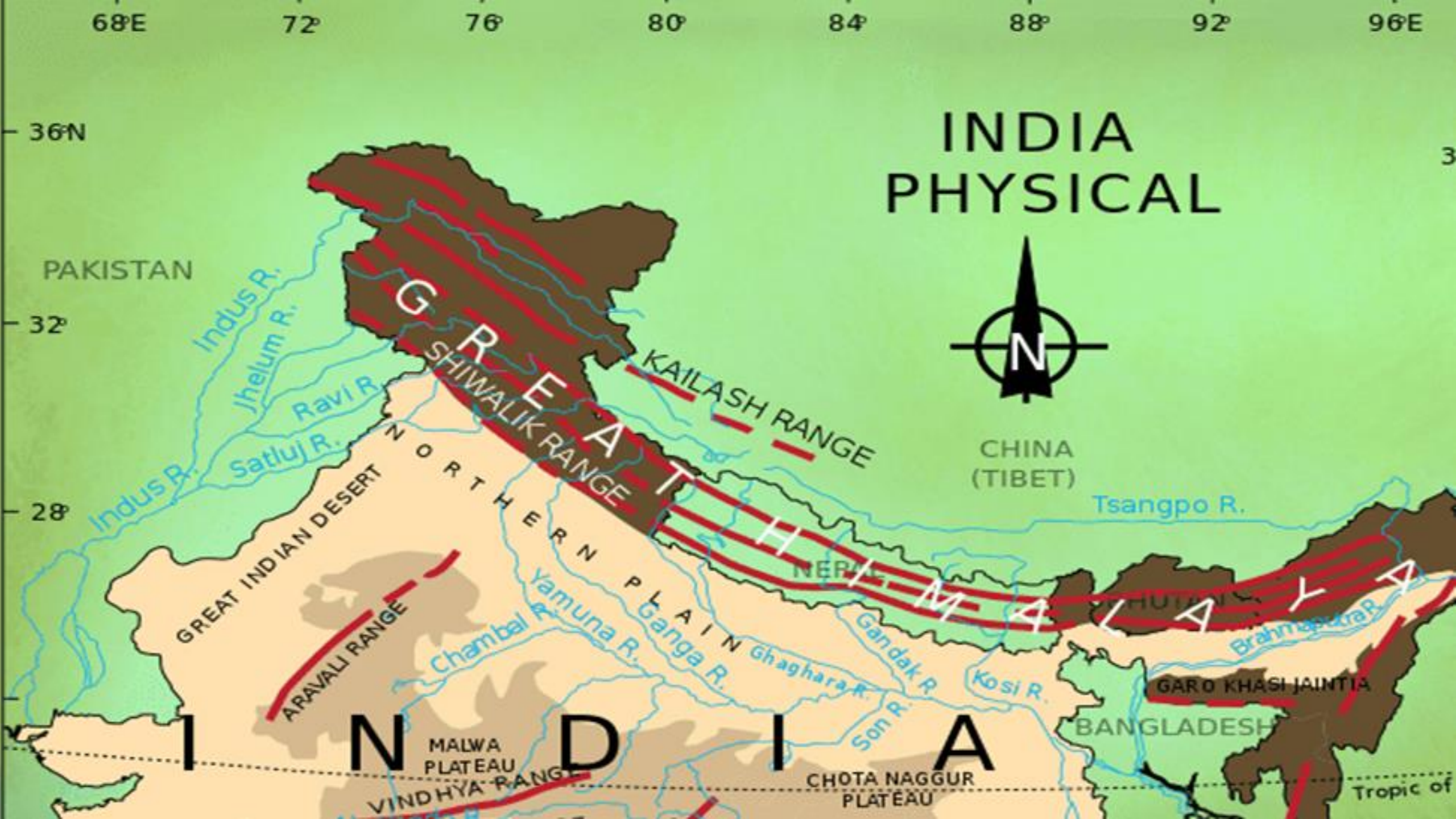


हिमालय पर्वत श्रृंखला

The Himalayas

Formation of Himalayas

INDIA PHYSICAL





MISSION SSC 2023

GK/GS



उत्तर से दक्षिण विभाजन

North to South Division

- 1) ट्रांस हिमालय Trans Himalayas
- 2) वृहद हिमालय Greater Himalayas
- 3) मध्य हिमालय Middle Himalayas
- 4) शिवालिक हिमालय Shivalik Himalayas



A: Karakoram

B: Ladakh

C: Zaskar

D: Kailas

E: Great Himalayan

F: Lesser Himalayan

G: Siwalik

Trans-Himalayan

New Delhi

नई दिल्ली

Nepal

Bhutan



MISSION SSC 2023

GK/GS



पश्चिम से पूर्व विभाजन/प्रादेशिक विभाजन

West to East Division / Territorial Division

- 4 पर्वत श्रृंखलाओं में बांटा गया है
- It is divided into 4 mountain ranges:

1) पंजाब हिमालय व कश्मीर हिमालय/

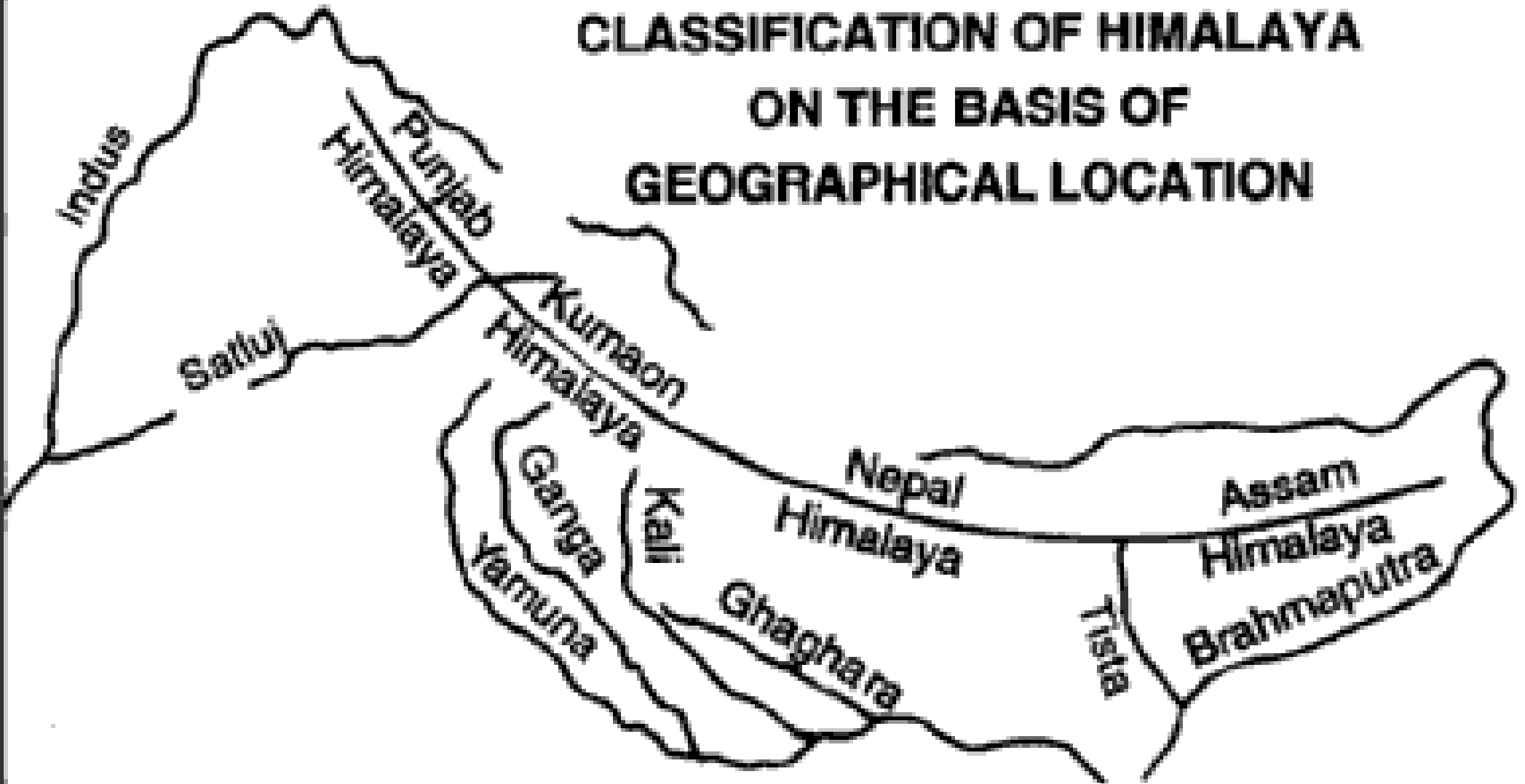
Punjab Himalaya and Kashmir Himalaya

1) कुमायूं हिमालय/ Kumaun Himalaya

2) नेपाल हिमालय/ Nepal Himalaya

3) असम हिमालय/ Assam Himalayas

CLASSIFICATION OF HIMALAYA ON THE BASIS OF GEOGRAPHICAL LOCATION





MISSION SSC 2023

GK/GS



Q.1 Which of the following is the highest mountain peak of the Himalayas in India?

निम्नलिखित में से कौन भारत में हिमालय की सबसे ऊँची पर्वत चोटी है?

S.S.C. ऑनलाइन स्नातक स्तरीय (T-I) 31 सितंबर, 2016 (II- पाली)

- (a) माउंट एवरेस्ट/ Mt. Everest
- (b) कंचनजंगा /Kanchenjunga
- (c) नंगा पर्वत /Nanga Parbat
- (d) नंदा देवी /Nanda Devi





MISSION SSC 2023

GK/GS



Q.2 निम्नलिखित में से कौन-से युवा वलित पर्वत हैं?

Which of the following are young-fold mountains?

- (a) अरावली/The Aravalis
- (b) नीलगिरी/The Nilgiris
- (c) हिमालय/ The Himalayas
- (d) सह्याद्रि/ The Sahyadri

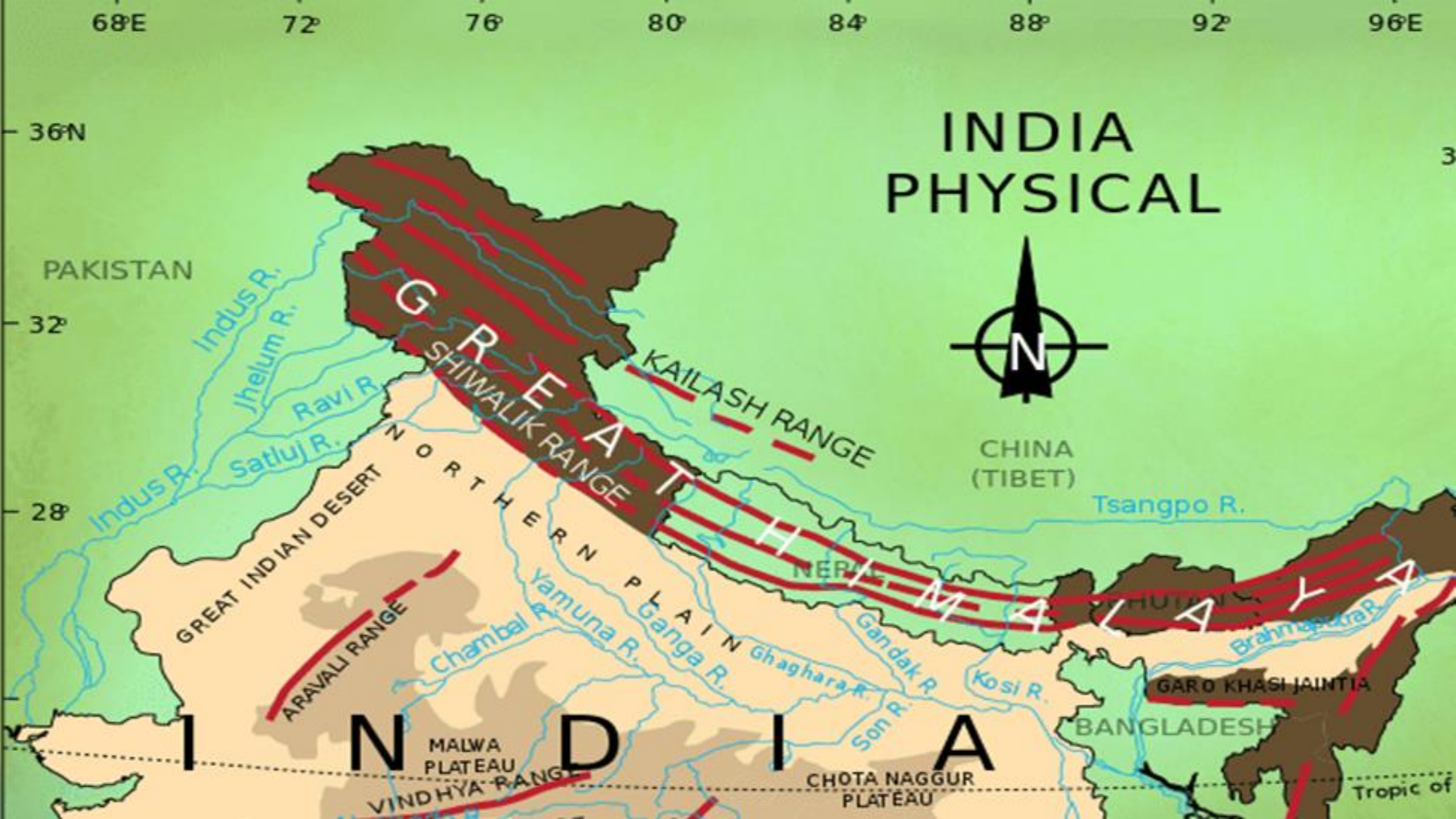


Q.3 हिमालय समानांतर तह श्रेणियों से बना है जिनमें से सबसे पुरानी श्रेणी है -

The Himalayas are formed of parallel fold ranges of which the oldest range is-

- (A) शिवालिक रेंज/ The Shivalik Range
- (B) लघु हिमालय/ The Lesser Himalayas
- (C) ग्रेट हिमालयन रेंज /The Great Himalayan Range
- (D) धौलाधार रेंज /The Dhauladhar Range

INDIA PHYSICAL





MISSION SSC 2023

GK/GS



Q.4 भारत के निम्नलिखित में से कौन सा भौगोलिक विभाजन टेथिस जियोसिंकलाइन में संचय से बना था?

Which of the following physiographic divisions of India was formed out of accumulations in the Tethys geosyncline?

- (a) हिमालय /The Himalayas
- (b) उत्तरी मैदान /Northern Plains
- (c) भारतीय रेगिस्तान /The Indian Desert
- (d) उपरोक्त में से कोई नहीं /None of the above



MISSION SSC 2023

GK/GS



Q.5 हिमालय अपनी अनुदैर्घ्य सीमा में तीन समानांतर श्रेणियों से मिलकर बना है। निम्नलिखित में से सबसे उत्तरी श्रेणी का नाम कौन सा है?

The Himalayas consist of three parallel ranges in its longitudinal extent.
Which of the following is the name of the northern-most range?

- (a) हिमाद्री/ The Himadri
- (b) हिमाचल/The Himachal
- (c) शिवालिक/The Shivaliks
- (d) पूर्वांचल/ The Purvanchal



A:Karakoram

B:Ladakh

C: Zaskar

D: Kailas

E: Great Himalayan

F: Lesser Himalayan

G:Siwalik

Trans-Himalayan

New Delhi

नई दिल्ली

Nepal

Bhutan



MISSION SSC 2023

GK/GS



Q.6 निम्नलिखित में से कौन सी पर्वत श्रृंखला भारत, पाकिस्तान और चीन तक फैली हुई है?

Which of the following mountain range extends to India, Pakistan and China?

- (a) अरावली/ Aravali
- (b) काराकोरम /Karakoram
- (c) नीलगिरी/Nilgiris
- (d) सतपुड़ा/ Satpura



- काराकोरम पर्वत श्रृंखला का विस्तार पाकिस्तान, भारत और चीन के क्रमशः गिलगिट-बाल्टिस्तान, लद्दाख और शिन्जियांग क्षेत्रों तक है। पुराणों में इस पर्वतमाला का संस्कृत नाम कृष्णगिरि (काला पहाड़) मिलता है। भारत की सबसे ऊंची पर्वत चोटी माउंट गाडविन आस्टिन या के-2 काराकोरम श्रेणी में स्थित है।
- The Karakoram mountain range extends to the Gilgit-Baltistan, Ladakh and Xinjiang regions of Pakistan, India and China respectively. The Sanskrit name of this range is found in the Puranas, Krishnagiri (Black Mountain). India's highest mountain peak Mount Gadwin Austin or K-2 is located in the Karakoram range.

हिमालय पर्वत





MISSION SSC 2023

GK/GS



Q.7 दुनिया की दूसरी सर्वोच्च पर्वत चोटी, K-2, निम्नलिखित में से किस पर्वत श्रृंखला पर स्थित है?
K-2, the world's second highest mountain peak, is located on which of the following mountain ranges?

- (a) पीर पंजाल/ Pir Panjal
- (b) काराकोरम /Karakoram
- (c) लद्दाख/ Ladakh
- (d) जास्कर/ Zaskar



MISSION SSC 2023

GK/GS



- दुनिया की दूसरी सबसे ऊंची पर्वत चोटी के-2 (माउंट गॉडविन ऑस्टिन) पूर्वी काराकोरम पर्वत श्रृंखला पर स्थित है। समुद्र तल से इसकी ऊंचाई 8611 मीटर है।
- The world's second highest mountain peak K-2 (Mount Godwin Austin) is located on the eastern Karakoram mountain range. Its altitude is 8611 meters above sea level.



MISSION SSC 2023

GK/GS



Q.8 In which state is the Nanda Devi peak located?

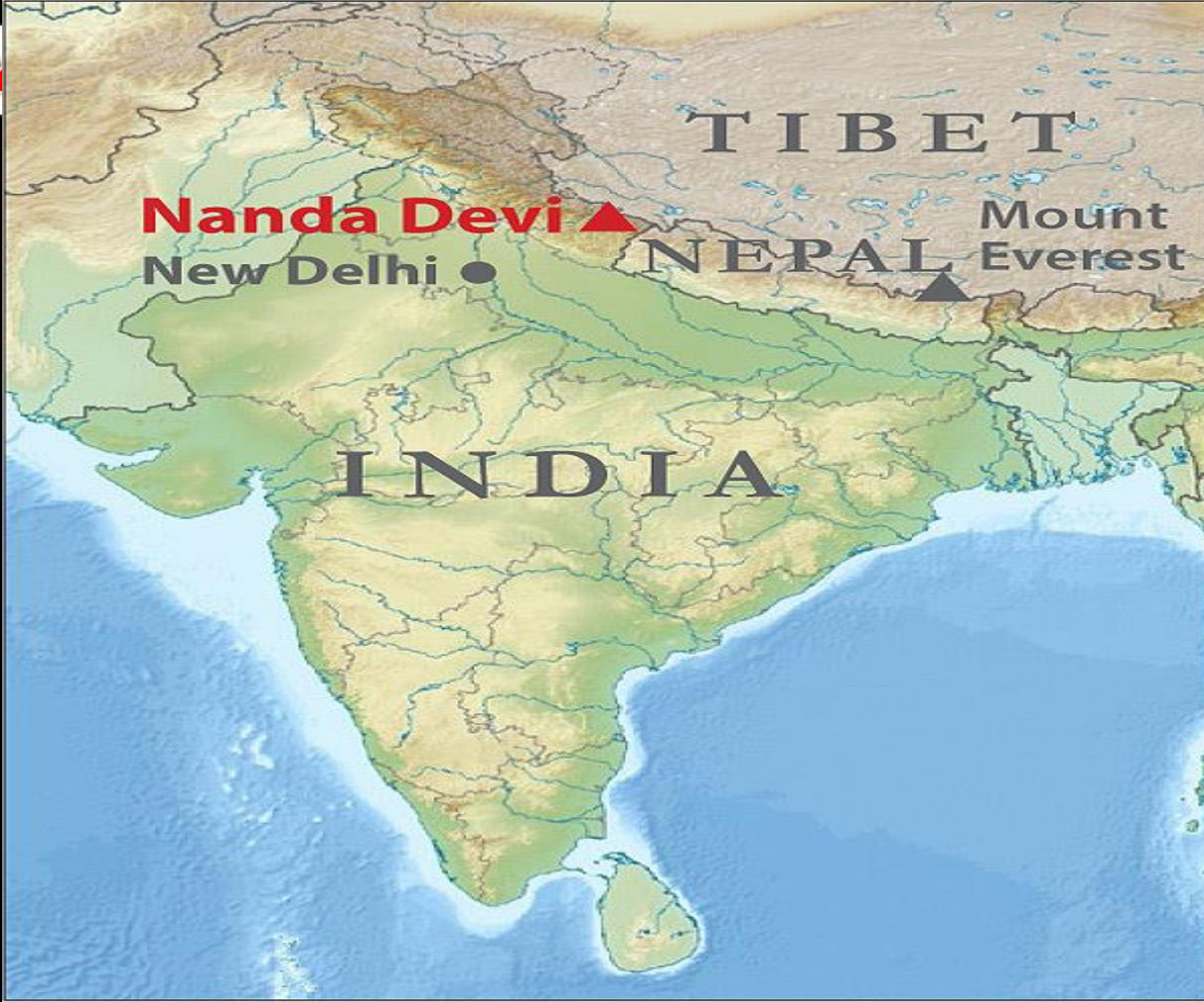
नंदा देवी चोटी किस राज्य में स्थित है?

S.S.C. ऑनलाइन स्नातक स्तरीय (T-I) 31 सितंबर, 2016 (II- पाली)

- (a) Himachal Pradesh/ हिमाचल प्रदेश
- (b) Uttar Pradesh/उत्तर प्रदेश
- (c) Uttarakhand/ उत्तराखंड
- (d) Sikkim/सिक्किम



- नंदा देवी चोटी बृहद् हिमालय पर्वत श्रृंखला में भारत के उत्तराखंड राज्य में स्थित है। यह भारत की सर्वोच्च चोटियों में से एक है। इसकी ऊंचाई 7816 मी. है। यह पूरा क्षेत्र नंदा देवी राष्ट्रीय उद्यान घोषित किया जा चुका है। यूनेस्को द्वारा वर्ष 1988 में इसे प्राकृतिक महत्व की विश्व धरोहर के रूप में संरक्षित किया गया।
- Nanda Devi peak is located in the Greater Himalayan mountain range in the state of Uttarakhand, India. It is one of the highest peaks of India. Its height is 7816 m. This entire area has been declared as Nanda Devi National Park. It was protected by UNESCO in the year 1988 as a World Heritage of Natural Importance.



Nanda Devi ▲

New Delhi ●

NEPAL

Mount Everest ▲

INDIA

TIBET



MISSION SSC 2023

GK/GS

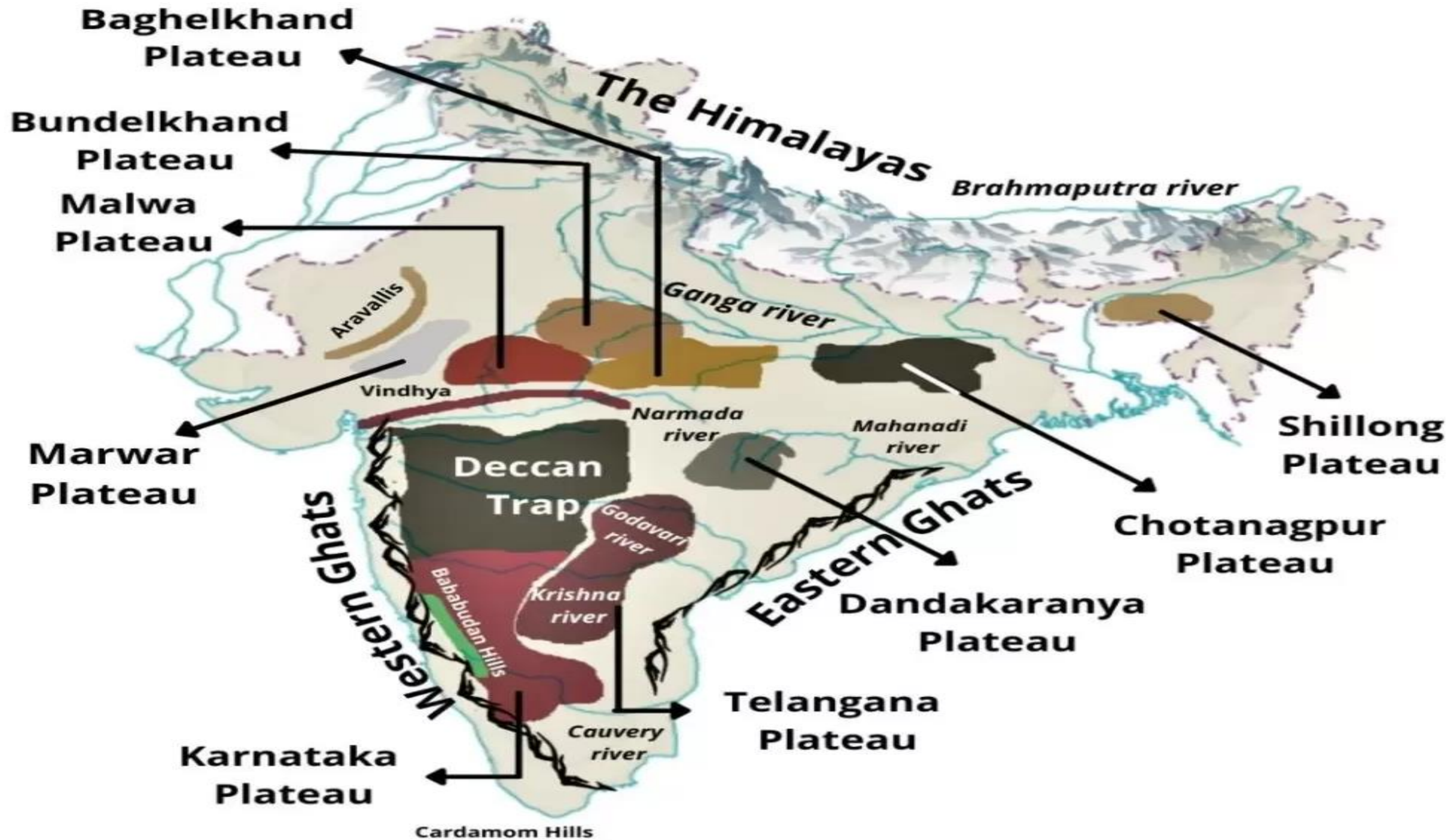


Q.9 The mountain range which divides the North and the South India is -

उत्तर और दक्षिण भारत को कौन-सी पर्वत श्रृंखला पृथक करती है?

S.S.C. ऑनलाइन स्नातक स्तरीय (T-I) 11 सितंबर, 2016 (II- पाली)

- (a) Himalayas / हिमालय
- (b) Western Ghats / पश्चिमी घाट
- (c) Vindhyas / विंध्य
- (d) Satpura / सतपुड़ा





MISSION SSC 2023

GK/GS



- भौगोलिक रूप से विंध्य पर्वत श्रृंखला उत्तर भारत को दक्षिण भारत से पृथक करती है अर्थात यह पर्वत श्रृंखला उत्तरी मैदान और प्रायद्वीपीय भारत के मध्य विभाजक रेखा है ।
- Geographically Vindhya mountain range north India south. It separates India from India, that is, this mountain range is the dividing line between the northern plain and peninsular India.



MISSION SSC 2023

GK/GS



Q.10 Which of the following is the oldest mountain range?

निम्नलिखित में से सबसे पुरानी पर्वत श्रृंखला कौन-सी है ?

S.S.C. ऑनलाइन स्टेनोग्राफर, 14 सितंबर, 2017 (II- पाली)

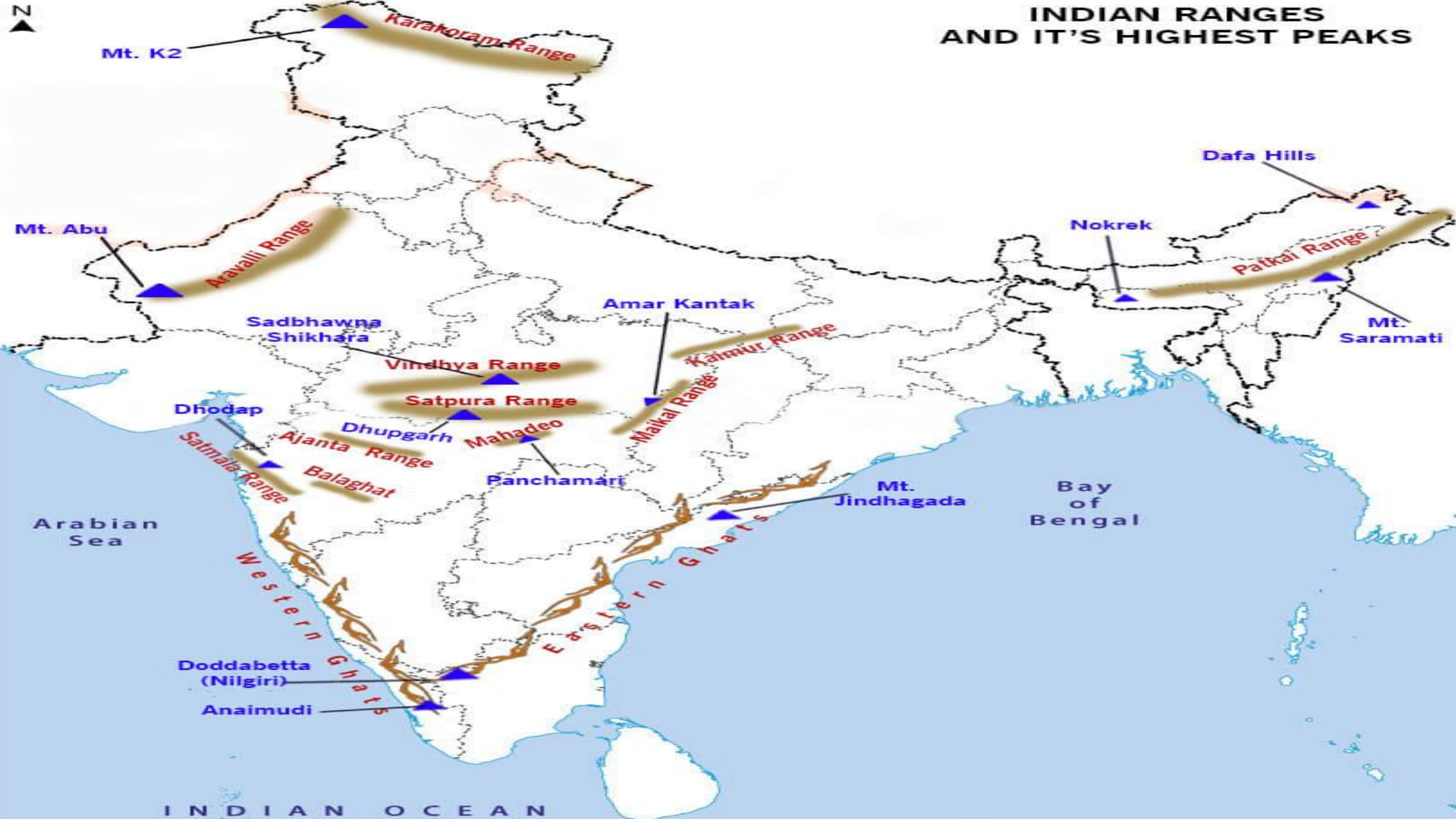
S.S.C. ऑनलाइन CHSL (T-I) 18 मार्च, 2020 (II-पाली)

- (a) Satpura/सतपुड़ा
- (b) Aravali/अरावली
- (c) Himalaya/हिमालय
- (d) Nilgiri /नीलगिरि



- भारत की सबसे पुरानी पर्वत श्रृंखला अरावली पर्वत श्रृंखला है। इसका विस्तार गुजरात से लेकर दिल्ली तक है। इसकी सर्वोच्च चोटी 'गुरु शिखर (ऊंचाई 1722 मीटर) है।
- The Aravalli mountain range is the oldest mountain range in India. Its extension is from Gujarat to Delhi. Its highest peak is 'Guru Shikhar' (height 1722 m).

INDIAN RANGES AND IT'S HIGHEST PEAKS





MISSION SSC 2023

GK/GS



Q.11 Mount Jopuno is situated in which of the following states?

माउंट जोपुनो निम्नलिखित में से किस राज्य में स्थित है?

S.S.C. ऑनलाइन CHSL (T-I) 9 अगस्त, 2021 (III- पाली)

- (a) **Andhra Pradesh** / आंध्र प्रदेश
- (b) **Sikkim** / सिक्किम
- (c) **Himachal Pradesh** / हिमाचल प्रदेश
- (d) **Uttarakhand**/उत्तराखंड



MISSION SSC 2023

GK/GS



- माउंट जोपुनो सिक्किम के पश्चिमी भाग में 5603 मीटर की ऊंचाई पर स्थित है। यह भव्य शिखर कंचनजंगा राष्ट्रीय उद्यान के नीचे स्थित है।
- Mount Jopuno is located in the western part of Sikkim at an altitude of 5603 m. This majestic peak is located under the Kangchenjunga National Park.





MISSION SSC 2023

GK/GS



Q.12 Mount Abu is a hill station located in ranges.

माउंट आबू, जो एक पर्वतीय स्थल है, कौन-सी पर्वत श्रृंखला पर स्थित है?

S.S.C. ऑनलाइन स्नातक स्तरीय (T-I) 9 सितंबर, 2016 (II- पाली)

- (a) Vindhya/विंध्य
- (b) Satpurda / सतपुड़ा
- (c) Aravali / अरावली
- (d) Sahyadri / सह्याद्रि



- माउंट आबू नामक पर्वतीय स्थल अरावली पर्वत श्रृंखला पर स्थित है, जिसका विस्तार मुख्य रूप से राजस्थान में है। माउंट आबू, राजस्थान के सिरोही जिले में स्थित है। यह समुद्र तल से लगभग 1219 मी. की ऊंचाई पर स्थित है।
- Mount Abu is a hill station located on the Aravalli mountain range, which is mainly spread in Rajasthan. Mount Abu is located in the Sirohi district of Rajasthan. It is Located at an altitude of about 1219 m above sea level.



Abdulines.com



MISSION SSC 2023

GK/GS



Q.13 Which of the following is NOT one of the three parallel ranges of the Himalayas in its longitudinal extent?

निम्नलिखित में से कौन-सी लंबवत विस्तार की दृष्टि से हिमालय की तीन समानांतर श्रेणियों में से एक नहीं है ?

S.S.C. ऑनलाइन CHSL (T-I) 9 अगस्त, 2021 (III-पाली)

- (a) Himshikha/हिमशिखा
- (b) Himachal/हिमाचल
- (c) Himadri / हिमाद्रि
- (d) Shiwaliks/शिवालिक



- हिमशिखा लंबवत विस्तार की दृष्टि से हिमालय की तीन समानांतर श्रेणियों में से एक नहीं है। लंबवत विस्तार की दृष्टि से हिमालय की तीन समांतर श्रेणियां हिमाद्रि या महान या बृहद हिमालय, हिमाचल या लघु हिमालय और शिवालिक या बाह्य या उप हिमालय है।
- Himshikha is not one of the three parallel ranges of the Himalayas in terms of vertical extension. The Himadri or the Greater or Greater Himalayas, the Himachal or the Lesser Himalayas and the Shivaliks or the Bahari or Sub-Himalayas are the three parallel ranges of the Himalayas in terms of vertical extension.



A:Karakoram

B:Ladakh

C: Zaskar

D: Kailas

E: Great Himalayan

F: Lesser Himalayan

G:Siwalik

Trans-Himalayan

New Delhi

नई दिल्ली

Nepal

Bhutan



MISSION SSC 2023

GK/GS



Q.14 Where is Arakanyoma, a range of Himalayan mountains located?

हिमालय पर्वत की एक श्रेणी अराकानयोमा कहाँ स्थित है ?

A. बलूचिस्तान/Balochistan

B. म्यांमार/Myanmar

C. नेपाल/Nepal

D. थाईलैंड/Thailand



India

Bangladesh

Yunnan

Myanmar
(Burma)

Vietnam

Laos

Thailand

Cambodia

Bay of Bengal

Andaman Sea

Gulf of Thailand



MISSION SSC 2023

GK/GS



Q.15 In which part of India are the Patkai Boom hills located?

पटकाई बूम पहाड़ियां भारत के किस भाग में स्थित हैं?

- A. भारत के उत्तरी भाग/ Northern Part of India
- B. भारत के दक्षिणी भाग / Southern Part of India
- C. भारत के पश्चिमी भाग / Western Part of India
- D. भारत के पूर्वी भाग / Eastern Part of India





MISSION SSC 2023

GK/GS



Q.16 गारो, खासी और जयन्तिया पहाड़ियां किस राज्य में स्थित है ?

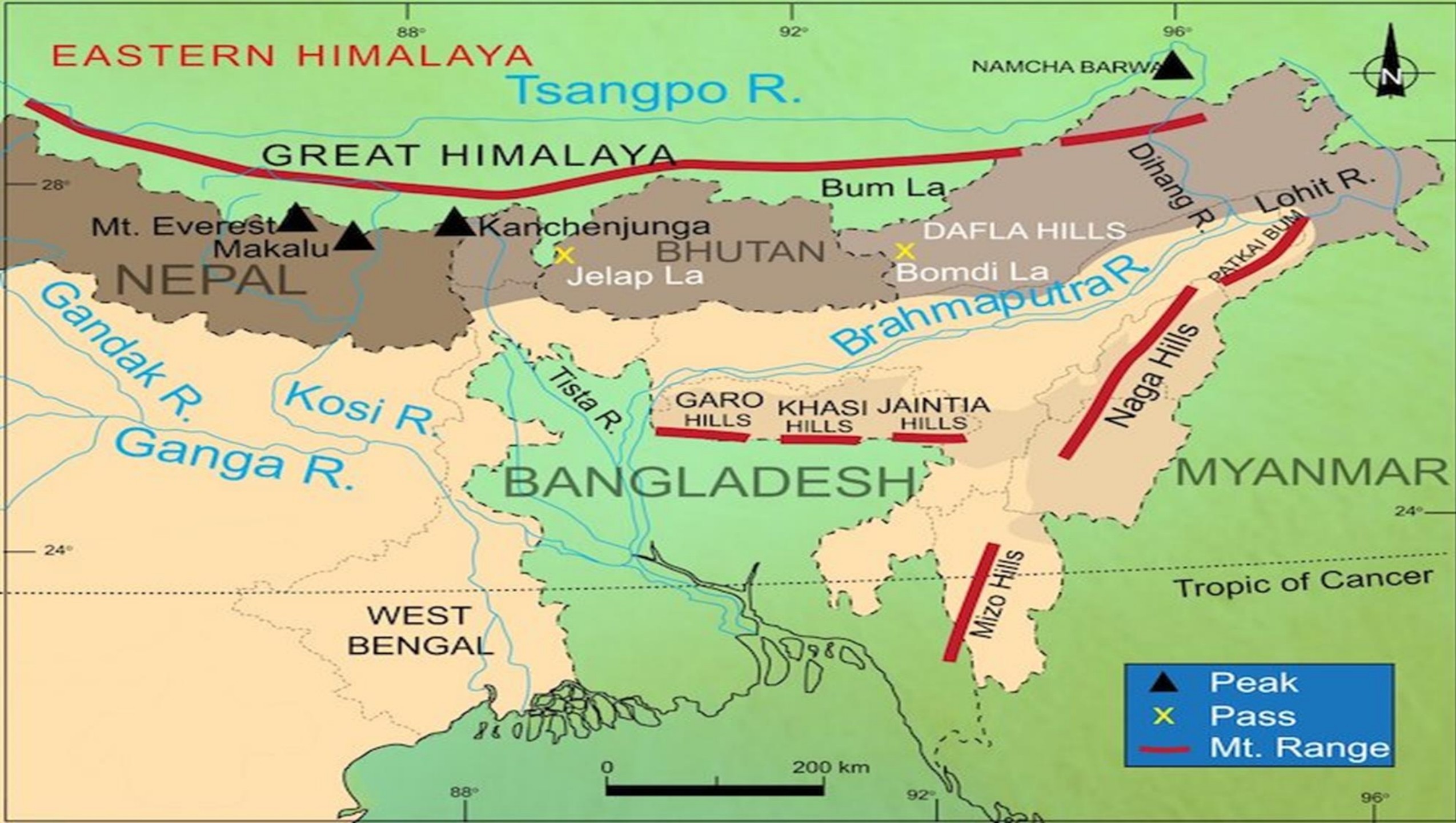
In which state are the Garo, Khasi and Jaintia hills located?

A. मेघालय/Meghalaya

B. मणिपुर/ Manipur

C. त्रिपुरा/ Tripura

D. असम/ Assam





MISSION SSC 2023

GK/GS



Q.17 There are mountain ranges that determine the boundary between India and Myanmar –

भारत एवं म्यांमार के बीच सीमा निर्धारण करने वाली पर्वत श्रेणियां हैं -

A. पटकोई तथा अराकानयोमा/

Patkoi and Arakanyoma

B. अल्ताई पर्वत श्रृंखला/Altai mountain

C. ग्रेट डिवाइडिंग रेंज/Great dividing range

D. इनमें से कोई नहीं/None of the above



MISSION SSC 2023

GK/GS



Q.18 Kangchenjunga, the second highest mountain peak of the Himalayas, is located in which state of India?

हिमालय का दूसरा सबसे ऊँचा पर्वत शिखर कंचनजंगा भारत के किस राज्य में स्थित है ?

A. असम/Assam

B. उत्तराखंड/Uttarakhand

C. सिक्किम/Sikkim

D. हिमाचल प्रदेश/Himachal Pradesh





MISSION SSC 2023

GK/GS



Q.19 Shivalik range was formed by –
शिवालिक श्रेणी का निर्माण हुआ -

- A. इयोजोइक/ Eozoic
- B. पैल्योजोइक/Paleozoic
- C. मेसोजोइक/Mesozoic
- D. सेनोजोइक/Cenozoic





MISSION SSC 2023

GK/GS



Q.20 Kullu Valley is situated between the following mountain ranges-

कुल्लू घाटी निम्नलिखित पर्वत श्रेणियों के बीच अवस्थित है -

- A. धौलाधार तथा पीरपंजाल/ Dhauladhar and Pir Panjal
- B. रणज्योति तथा नागटिब्बा/Ranjyoti and Nagtibba
- C. लद्दाख तथा पीरपंजाल/Ladakh and Pir Panjal
- D. मध्य हिमालय तथा शिवालिक/Middle Himalayas
and Shivaliks





MISSION SSC 2023

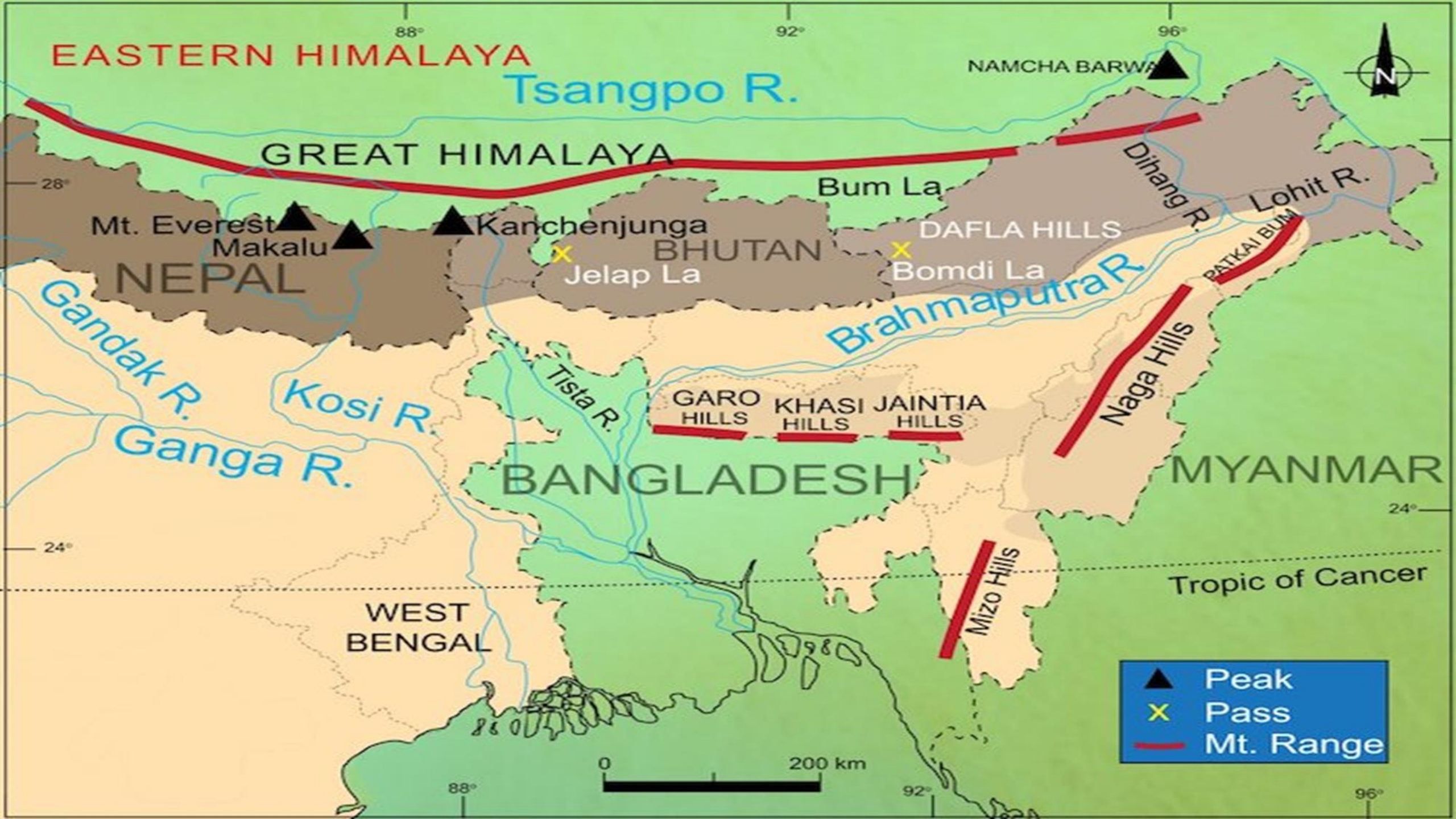
GK/GS



Q.21 Which of the following hills/ranges does not lie along the international border with Bangladesh?

निम्नलिखित में से कौन सी पहाड़ी / पर्वतमाला बांग्लादेश के साथ अंतर्राष्ट्रीय सीमा के साथ नहीं है?

1. गारो पहाड़ियाँ/Garo Hills
2. खासी पहाड़ियाँ/Khasi Hills
3. जैंतिया पहाड़ियाँ /Jaintia Hills
4. नागा पहाड़ियाँ/ Naga Hills



EASTERN HIMALAYA

Tsangpo R.

NAMCHA BARWA

GREAT HIMALAYA

Bum La

Dihang R.

Lohit R.

Mt. Everest
Makalu

Kanchenjunga

DAFLA HILLS

NEPAL

BHUTAN

Jelap La

Bomdi La

Brahmaputra R.

PATKAI BUM

Gandak R.

Kosi R.

Tista R.

GARO HILLS

KHASI HILLS

JAINTIA HILLS

Ganga R.

BANGLADESH

Naga Hills

MYANMAR

WEST BENGAL

Mizo Hills

Tropic of Cancer

- ▲ Peak
- X Pass
- Mt. Range

0 200 km



MISSION SSC 2023

GK/GS



Q.22 Siachen Glacier is a part of which of the following mountain ranges?

निम्नलिखित में से सियाचिन ग्लेशियर किस पर्वत श्रेणी का हिस्सा है?

1. काराकोरम श्रेणी/Karakoram Range
2. खासी पहाड़ियां/Khasi Hills
3. महान हिमालय/Greater Himalaya
4. उपरोक्त में से कोई नहीं/None of the Above



A: Karakoram

B: Ladakh

C: Zaskar

D: Kailas

E: Great Himalayan

F: Lesser Himalayan

G: Siwalik

Trans-Himalayan

New Delhi

नई दिल्ली

Nepal

Bhutan



Q.23 Which Indian mountain looks like a giant pyramid and has a flat summit area and two peaks?

कौन-सा भारतीय पर्वत विशालकाय पिरामिड जैसा दिखाई देता है और इसका एक समतल शिखर क्षेत्र तथा दो चोटियां हैं?

S.S.C. ऑनलाइन CHSL (T-I) 13 अक्टूबर, 2020 (III- पाली)

- (a) Nanda Devi/नंदा देवी
- (b) Saltoro Kangri/साल्तोरो कांगड़ी
- (c) Kamet/ कामेट पर्वत
- (d) Mamostang Kangri/मामोस्तोंग कांगड़ी



- कामेट पर्वत विशालकाय पिरामिड जैसा दिखाई देता है और इसका एक समतल शिखर क्षेत्र तथा दो चोटियां हैं। यह पर्वत भारत के गढ़वाल क्षेत्र में नंदा देवी पर्वत के बाद सबसे ऊंचा पर्वत शिखर है। यह उत्तराखंड जिले के चमोली जिले में तिब्बत की सीमा के निकट स्थित है।
- Mount Kamet looks like a giant pyramid and has a flat summit area and two peaks. This mountain is the highest mountain peak in the Garhwal region of India after Nanda Devi mountain. It is situated near the border of Tibet in Chamoli district of Uttarakhand district.



MISSION SSC 2023

GK/GS



Q.24 Guru Shikhar is the highest peak of which of the following mountain ranges?

गुरु शिखर निम्नलिखित पर्वत श्रृंखलाओं में से किसका सर्वोच्च शिखर है ?

S.S.C. ऑनलाइन MTS (T-1) 6 अगस्त, 2019 (I- पाली)

- (a) अरावली पर्वत श्रृंखला / Aravalli mountain range
- (b) विंध्य पर्वत श्रृंखला/Vindhya mountain range
- (c) दक्कन का पठार/Deccan Plateau
- (d) सतपुड़ा पर्वत श्रृंखला /Satpura mountain range



MISSION SSC 2023

GK/GS



- भारत की सबसे पुरानी पर्वत श्रृंखला अरावली पर्वत श्रृंखला है। इसका विस्तार गुजरात से लेकर दिल्ली तक है। इसकी सर्वोच्च चोटी 'गुरु शिखर' (ऊंचाई 1722 मीटर) है।
- The Aravalli mountain range is the oldest mountain range in India. Its extension is from Gujarat to Delhi. Its highest peak is 'Guru Shikhar' (height 1722 m).



MISSION SSC 2023

GK/GS



Q.25 _____ among the following is the highest peak of the Eastern Ghats.

निम्नलिखित में से _____ पूर्वी घाट की सबसे ऊंची चोटी है।

S.S.C. ऑनलाइन MTS (T-1) 5 अगस्त, 2019 (I- पाली)

- (a) दोदाबेट्टा/Dodabetta
- (b) महेंद्रगिरि/Mahendragiri
- (c) कोलारिबेट्टा/Kolaribetta
- (d) अनाइमुडी/Anaimudi



MISSION SSC 2023

GK/GS



Q.26 The foothills region of Himalayas is-
हिमालय का तराई क्षेत्र है -

- A. ट्रांस-हिमालय/ Trans-Himalayas
- B. शिवालिक/ Shivalik
- C. ग्रेटर हिमालय / Greater Himalayas
- D. अरावली /Aravali



MISSION SSC 2023

GK/GS



Q.27 The Himalayan Mountain Ranges are not a part of which of the following states?

हिमालय पर्वत श्रृंखलाएं निम्नलिखित में से किस राज्य का हिस्सा नहीं हैं?

(A) उत्तराखंड/ Uttarakhand

(B) उत्तर प्रदेश/ Uttar Pradesh

(C) सिक्किम/ Sikkim

(D) हिमाचल प्रदेश/ Himachal Pradesh



MISSION SSC 2023

GK/GS



Q.28 The Lesser Himalaya is located between?

लघु हिमालय किसके बीच स्थित है?

- A. ट्रांस हिमालय और ग्रेट हिमालय/Trans Himalaya and Great Himalaya
- B. शिवालिक और महान हिमालय /Shivalik and Great Himalaya
- C. ट्रांस हिमालय और शिवालिक /Trans Himalaya and Shivalik
- D. शिवालिक और बाहरी हिमालय /Shivalik and Outer Himalaya



MISSION SSC 2023

GK/GS



Q.29 Which of the following is the correct order of the Himalayan Ranges from South to North in the Western section?

निम्नलिखित में से कौन पश्चिमी खंड में दक्षिण से उत्तर तक हिमालय पर्वतमाला का सही क्रम है?

- (A) महान हिमालय - लघु हिमालय – शिवालिक/ Great Himalaya - Lesser Himalaya – Shivalik
- (B) शिवालिक- लघु हिमालय-महान हिमालय/ Shivalik- Lesser Himalaya-Great Himalaya
- (C) लघु हिमालय-महान हिमालय-शिवालिक/ Lesser Himalaya - Great Himalaya – Shivalik
- (D) शिवालिक-महान हिमालय - लघु हिमालय/ Shivalik- Great Himalaya - Lesser Himalaya



MISSION SSC 2023

GK/GS



Q.30 Between which two mountain ranges is the Valley of Kashmir situated?

कश्मीर की घाटी किन दो पर्वत श्रृंखलाओं के बीच स्थित है?

- (A) लद्दाख और ज़ास्कर /Ladakh and Zanskar
- (B) महान हिमालय और पीर पंजाल /Great Himalayas and Pir Panjal
- (C) महान हिमालय और ज़ास्कर /Great Himalayas and Zanskar
- (D) काराकोरम और लद्दाख /Karakoram and Ladakh



MISSION SSC 2023

GK/GS



Q.31 Which is the outermost range of Himalayas?

हिमालय की सबसे बाहरी श्रृंखला कौन सी है?

- A. हिमाद्री/ Greater Himalayas
- B. शिवालिक/ Shivalik
- C. पार हिमालय/ Trans Himalaya
- D. लघु हिमालय/ Lesser Himalaya



MISSION SSC 2023

GK/GS



Q.32 Which Himalayan peak is called Sagarmatha?

किस हिमालय चोटी को सागरमाथा कहते हैं ?

- A. नंगा पर्वत/ Nanga Parbat
- B. धौलागिरि/ Dhaulagiri
- C. माउंट एवरेस्ट /Mount Everest
- D. कंचनजंघा /Kangchenjunga



MISSION SSC 2023

GK/GS



Q.33 Which is the highest peak in Andaman and Nicobar Islands?

अंडमान और निकोबार द्वीप समूह में सबसे अधिक उंचाई वाली चोटी कौन सी है ? (UPPCS 2009)

- a) सैडल पीक /Saddle Peak
- b) माउंट थुइल्लर/ Mount Thuiller
- c) माउंट एवरेस्ट /Mount Everest
- d) माउंट कोयल/ Mount Koyal



MISSION SSC 2023

GK/GS



Q.34 Located between Narmada and Tapti rivers –
नर्मदा एवं ताप्ती नदियों के मध्य स्थित है-

(UPPCS 2007, 2011)

- a) अरावली पहाड़ियां /Aravalli Hills
- b) सतपुड़ा पहाड़ियां /Satpura Hills
- c) राजमहल पहाड़ियां /Rajmahal Hills
- d) विन्ध्य पर्वत /Vindhya Mountains



MISSION SSC 2023

GK/GS



Q.35 Which of the following is the highest peak of South India?

निम्नलिखित में से कौन सी दक्षिण भारत की सबसे ऊंची चोटी है ? (SSC 2015)

- a) अनाइमुडी/Anaimudi
- b) दोदाबेट्टा/ Dodabetta
- c) महेंद्रगिरि/ Mahendragiri
- d) धूपगढ़ /Dhupgarh



MISSION SSC 2023

GK/GS



Q.36 Which of the following is the highest peak of South India?

निम्नलिखित में से कौन सी दक्षिण भारत की सबसे ऊंची चोटी है ? (SSC 2015)

- a) अनाइमुडी/Anaimudi
- b) दोदाबेट्टा/ Dodabetta
- c) महेंद्रगिरि/ Mahendragiri
- d) धूपगढ़ /Dhupgarh



MISSION SSC 2023

GK/GS



Q.37 The meeting place of Eastern Ghats and Western Ghats mountain ranges is –
पूर्वी घाट एवं पश्चिमी घाट पर्वत श्रेणियों का सम्मिलन स्थल है-

(BPSC1999, RRB 2004)

- a) पालनी पहाड़ी/ Palani Hill
- b) नीलगिरि पहाड़ी /Nilgiri Hills
- c) अन्नामलाई पहाड़ी /Annamalai Hill
- d) शेवराय पहाड़ी /Shevroy Hill



MISSION SSC 2023

GK/GS



Q.38 Which of the following ranges is also known as 'Sahyadri'?

निम्नलिखित में से किस पर्वतमाला को 'सह्याद्रि' के नाम से भी जाना जाता है ?

- a) सतपुड़ा /Satpura
- b) पश्चिमी घाट /Western Ghats
- c) पूर्वी घाट /Eastern Ghats
- d) अरावली /Aravali



MISSION SSC 2023

GK/GS



Q.39 Which of the following hills are part of the Peninsular Plateau?

निम्नलिखित में से कौन सी पहाड़ियां प्रायद्वीपीय पठार का हिस्सा हैं?

- a) पटकाई बूम पहाड़ियां/ Patkai Boom Hills
- b) नागा पहाड़ियां /Naga Hills
- c) मिज़ो पहाड़ियां /Mizo Hills
- d) गारो पहाड़ियां /Garo Hills



MISSION SSC 2023

GK/GS



Q.40 Which of the following hills are part of the Peninsular Plateau?

निम्नलिखित में से कौन सी पहाड़ियां प्रायद्वीपीय पठार का हिस्सा हैं?

- a) पटकाई बूम पहाड़ियां/ Patkai Boom Hills
- b) नागा पहाड़ियां /Naga Hills
- c) मिज़ो पहाड़ियां /Mizo Hills
- d) गारो पहाड़ियां /Garo Hills



MISSION SSC 2023

GK/GS



Q.41 Which is the highest pass in India?

भारत का सबसे ऊंचा दर्रा कौन सा है?

- A. काराकोरम दर्रा/ Karakoram Pass
- B. शिपकीला दर्रा/Shipkila Pass
- C. जोजिला दर्रा/Zojila Pass
- D. बुर्जिल दर्रा/ Burjil pass



MISSION SSC 2023

GK/GS



Q.42 The pass located in Himachal Pradesh is –
हिमाचल प्रदेश में स्थित दर्रा है-

- A. शिपकीला/ Shipkila
- B. जोजिला/Zojila
- C. नाथुला/Nathula
- D. जेलेप्ला/Jellepla



MISSION SSC 2023

GK/GS



Q.43 Which of the following pass is not located in the Western Ghats ranges?
निम्नलिखित में से कौन - सा दर्रा पश्चिमी घाट पर्वतमाला में स्थित नहीं है ?

- A. थाल घाट/ Thal Ghat
- B. भोर घाट/Bhor Ghat
- C. पाल घाट/Pal Ghat
- D. पीपली घाट/ Pipli Ghat



MISSION SSC 2023

GK/GS



Q.44 Where is Tuju Pass?

तुजू दर्रा कहां पर है ?

- A. अरुणाचल प्रदेश/Arunachal Pradesh
- B. मेघालय/Meghalaya
- C. मणिपुर /Manipur
- D. नागालैंड/Nagaland



MISSION SSC 2023

GK/GS



Q.45 Zojila Pass connects-
जोजिला दर्रा जोड़ता है -

- A. श्रीनगर और लेह /Srinagar and Leh
- B. कलिम्पोंग और ल्हासा/Kalimpong and Lhasa
- C. चम्बा और स्पीती/Chamba and Spiti
- D. अरुणाचल प्रदेश और ल्हासा/Arunachal Pradesh and Lhasa



MISSION SSC 2023

GK/GS



Q.46 In which state is Nathula Pass located?

नाथूला दर्रा किस राज्य में स्थित है ?

- A. उत्तराखंड/Uttarakhand
- B. हिमाचल प्रदेश/Himachal Pradesh
- C. सिक्किम/Sikkim
- D. मणिपुर/Manipur



MISSION SSC 2023

GK/GS



Q.47 The famous Kailash Mansarovar Yatra passes-
सुप्रसिद्ध कैलाश मानसरोवर यात्रा गुजरती है-

- A. नीति दर्रे /Niti pass
- B. लिपुलेख दर्रे /Lipulekh pass
- C. बनिहाल दर्रे /Banihal Pass
- D. तुजू दर्रे/Tuju Pass



MISSION SSC 2023

GK/GS



Q.48 Which pass separates Great and Little Andaman?

महान और छोटे अंडमान को किस पास से अलग किया गया है?

- A. थाल घाट/Thal Ghat
- B. भोर घाट/Bhor Ghat
- C. पाल घाट/Pal Ghat
- D. डंकन पास/Duncan Pass



MISSION SSC 2023

GK/GS



Q.49 The Pir Panjal range is located in which of the following states or Union Territories?

पीर पंजाल श्रेणी निम्नलिखित में से किस राज्य या केंद्र शासित प्रदेश में स्थित है?

- a) Arunachal Pradesh/अरुणाचल प्रदेश
- b) Jammu and Kashmir/जम्मू और कश्मीर
- c) Punjab/पंजाब
- d) Uttarakhand/उत्तराखंड



MISSION SSC 2023

GK/GS



Q.50 Khardung La mountain pass is located in which Indian state or Union Territory?

खारदुंग ला पर्वत दर्रा किस भारतीय राज्य या केंद्र शासित प्रदेश में स्थित है?

- a) Himachal Pradesh/
हिमाचल प्रदेश
- b) Uttarakhand/उत्तराखंड
- c) Ladakh/लद्दाख
- d) Sikkim/सिक्किम



MISSION SSC 2023

GK/GS



Q.51 Which among the following mountains is also known as 'Savage Mountain'?
निम्नलिखित में से किस पर्वत को 'सैवेज माउंटेन' के नाम से भी जाना जाता है?

- a) K2/के2
- b) Mount Everest/माउंट एवरेस्ट
- c) Kangchenjunga/कंचनजंघा
- d) Lhotse/ल्होत्से



MISSION SSC 2023

GK/GS



Q.52 Malwa Plateau does not make a part of which of the following states?

मालवा का पठार निम्नलिखित में से किस राज्य का हिस्सा नहीं है?

- a) Rajasthan/राजस्थान
- b) Gujarat/गुजरात
- c) Maharashtra/महाराष्ट्र
- d) Madhya Pradesh/मध्य प्रदेश



MISSION SSC 2023

GK/GS



Q.52 Mount Everest is located in which among the following ranges of Himalayas?

माउंट एवरेस्ट हिमालय की निम्नलिखित में से किस श्रेणी में स्थित है?

- a) Dhaulagiri Himalaya/धौलागिरी हिमालय
- b) Mahalangur Himalaya/महालंगुर हिमालय
- c) Kangchenjunga Himalaya/कंचनजंगा हिमालय
- d) Annapurna Himalaya/अन्नपूर्णा हिमालय



MISSION SSC 2023

GK/GS



Q.53 Which among the following mountains is not a part of the Baltoro Himalayan Range?

निम्नलिखित में से कौन सा पर्वत बाल्टोरो हिमालयन रेंज का हिस्सा नहीं है?

- a) K2/के2
- b) Lhotse/ल्होत्से
- c) Broad Peak/ब्रॉड पीक
- d) Gasherbrum/गशरब्रुम



MISSION SSC 2023

GK/GS



Q.54 Where is Mount Kilimanjaro located?

माउंट किलिमंजारो कहाँ स्थित है?

- a) Afghanistan/अफ़ग़ानिस्तान
- b) Russia/रूस
- c) Tanzania/तंजानिया
- d) Libya/लीबिया



MISSION SSC 2023

GK/GS



Q.55 The Blue Mountain Peak is located in the State of India -
ब्लू माउंटेन पीक भारत के किस राज्य में स्थित है -

- a) Mizoram/ मिजोरम
- b) Manipur/मणिपुर
- c) Tripura/त्रिपुरा
- d) Assam/असम



MISSION SSC 2023

GK/GS



- ब्लू माउंटेन पीक मिज़ोरम में स्थित है। ब्लू माउंटेन को फौंगपुई के नाम से भी जाना जाता है। यह मिज़ो हिल्स की सबसे ऊंची पर्वत चोटी है। ब्लू माउंटेन की ऊंचाई 2157 मीटर है।
- The Blue Mountain Peak is located in Mizoram. Blue Mountain is also known as Phawngpui. It is the highest mountain peak in the Mizo Hills. Blue Mountain has an elevation of 2157 m.



Q.56 Garo-Khasi range is located in which Indian state?

गारो-खासी श्रेणी किस भारतीय राज्य में स्थित है?



- a) Mizoram/ मिजोरम
- b) Meghalaya/मेघालय
- c) Sikkim/सिक्किम
- d) Odisha/ओडिशा



- गारो खासी और जयंतिया पहाड़ियों का निर्माण उसी युग में हुआ था जब मालवा का पठार बना था। मेघालय में गारो, खासी और जयंतिया पहाड़ियां स्थित हैं। पहाड़ियों के नाम विशेष रूप से उस क्षेत्र में पाई जाने वाली जनजातियों के नाम पर रखे गए हैं। मेघालय को पूर्व का स्कॉटलैंड भी कहा जाता है।
- The Garo Khasi And Jayantia Hills were formed in the same age as of the Malwa Plateau. The Garo, Khasi, And Jayantia Hills are located in Meghalaya. The hills are named after the tribes found particularly in that region. Meghalaya is also known as the Scotland of the East.



MISSION SSC 2023

GK/GS

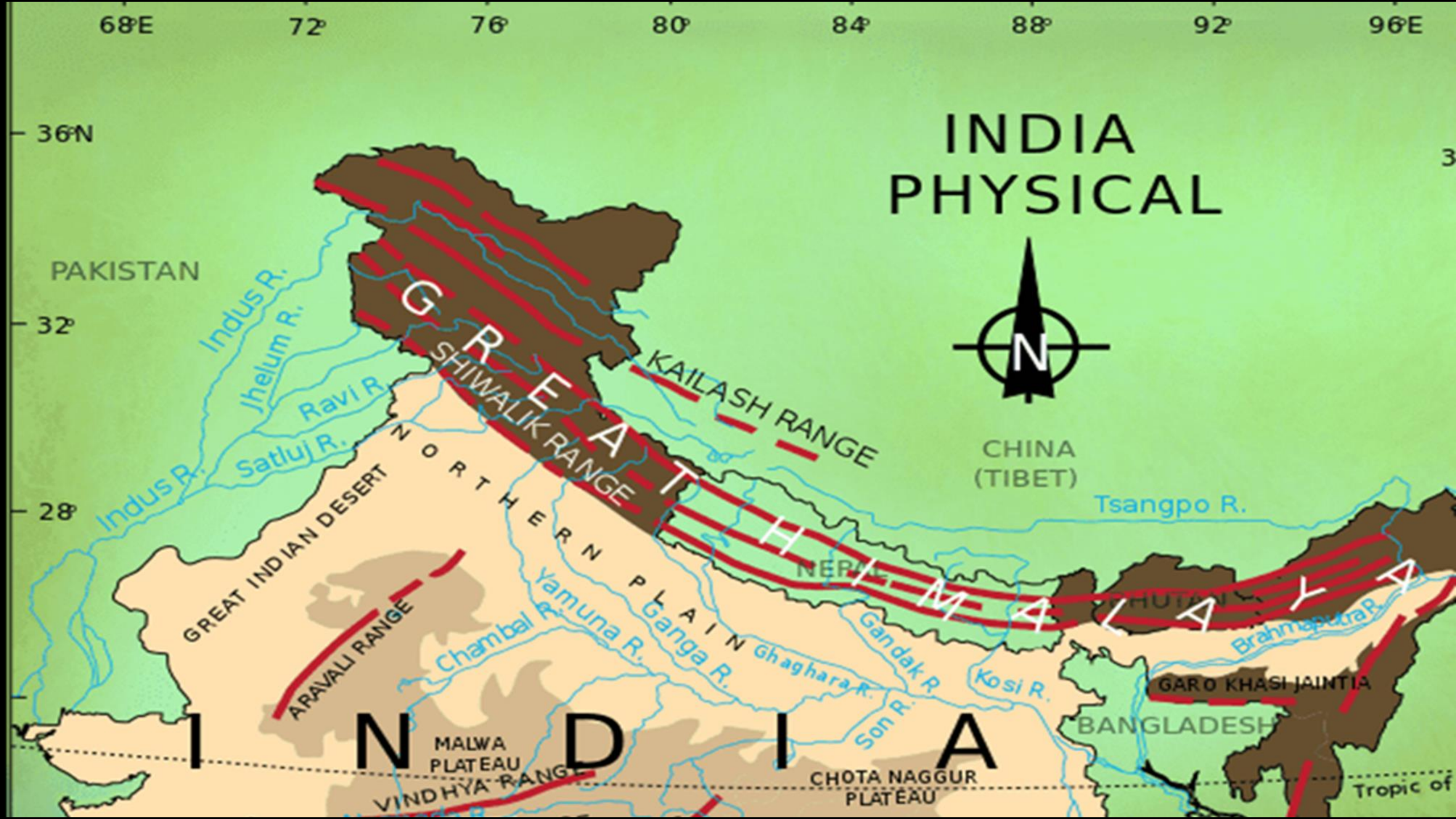


Q.57 Which of the following options has the correct sequence of mountain ranges from North to South in India?

निम्नलिखित में से किस विकल्प में भारत में उत्तर से दक्षिण तक पर्वत श्रृंखलाओं का सही क्रम है?

- a) Zaskar, Karakoram, Ladakh, Shiwalik/ जास्कर, काराकोरम, लद्दाख, शिवालिक
 - b) Ladakh, Karakoram, Shiwalik, Zaskar/लद्दाख, काराकोरम, शिवालिक, जास्कर
 - c) Karakoram, Zaskar, Ladakh, Shiwalik/काराकोरम, जास्कर, लद्दाख, शिवालिक
 - d) Karakoram, Ladakh, Zaskar, Shiwalik/काराकोरम, लद्दाख, जास्कर, शिवालिक
-

INDIA PHYSICAL



68°E

72°

76°

80°

84°

88°

92°

96°E

36°N

32°

28°

PAKISTAN

CHINA
(TIBET)

Tsangpo R.

GREAT INDIAN DESERT

NORTHERN PLAINS

NEPAL

BHUTAN

GARO KHASI JAINTIA

BANGLADESH

Tropic of

INDIA

INDIA

INDIA

INDIA

VINDHYA RANGE

CHOTA NAGPUR PLATEAU

ARAVALLI RANGE

Chambal R.

Yamuna R.

Ganga R.

Ghaghara R.

Gandak R.

Son R.

Kosi R.

Brahmaputra R.

KAILASH RANGE

SHIVALIK RANGE

GREAT HIMALAYAS

Indus R.

Jhelum R.

Ravi R.

Satluj R.