



GK/GS का महा संग्राम

GEOGRAPHY

हिमालय (HIMALAYAS)

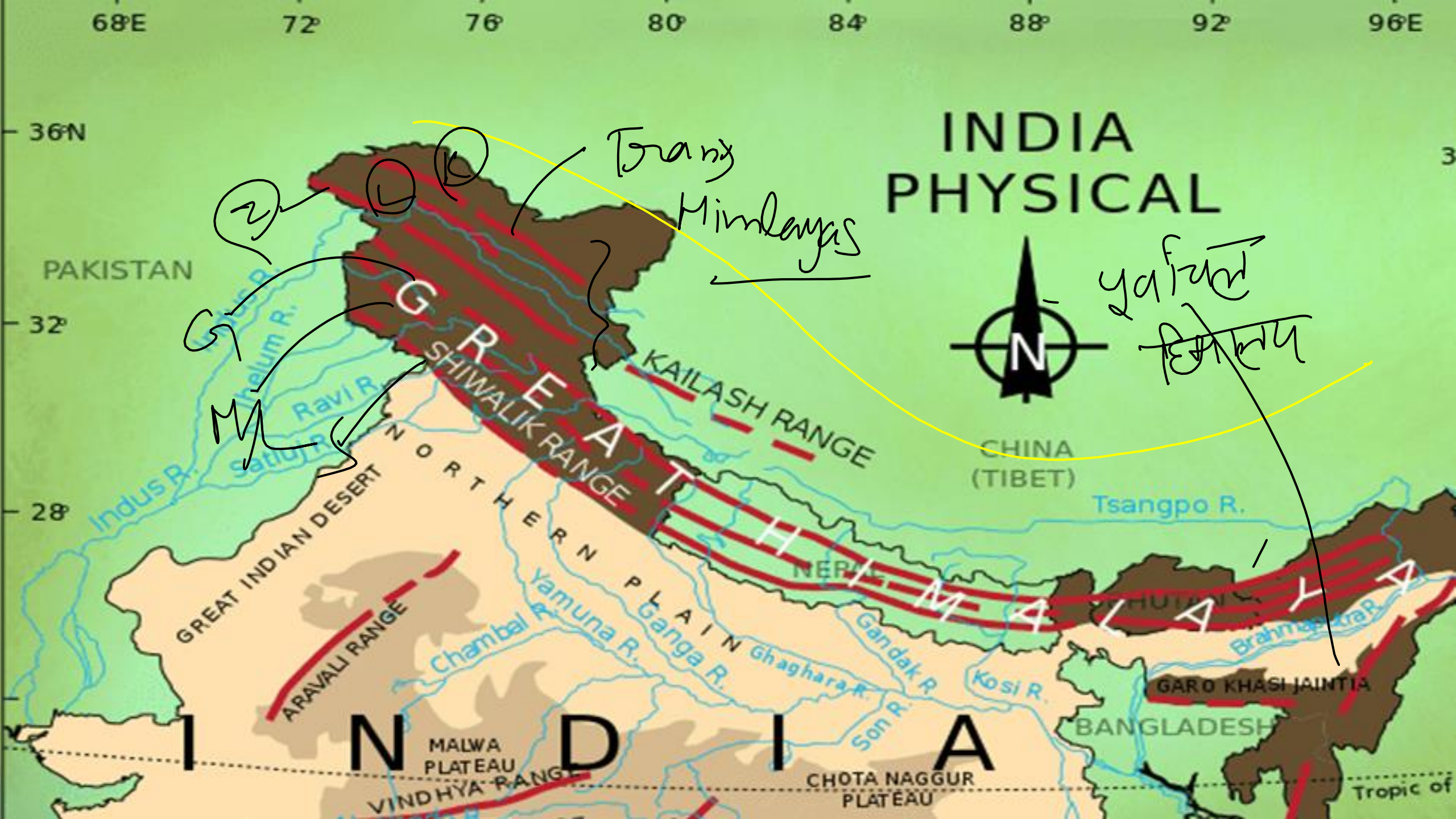
हमारे **TOPIC EXPERT** के साथ
देखें शाम 07:00 बजे



LIVE

BY GS GURU

INDIA PHYSICAL





GS/ GK का महासंग्राम



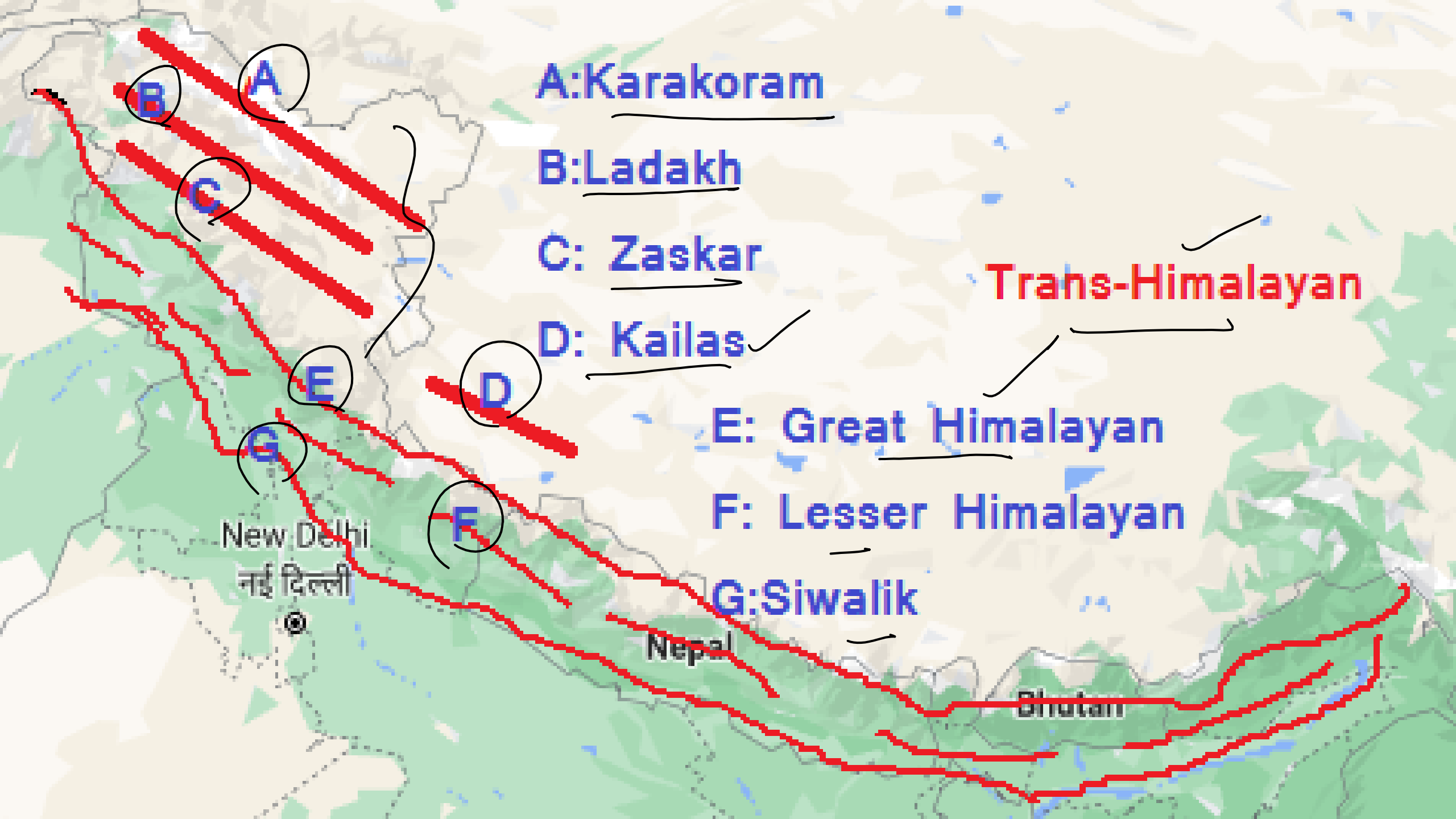
उत्तर से दक्षिण विभाजन

North to South Division

Trans



- 1) ट्रांस हिमालय Trans Himalayas
- 2) वृहद हिमालय Greater Himalayas
- 3) मध्य हिमालय Middle Himalayas
- 4) शिवालिक हिमालय Shivalik Himalayas



A: Karakoram

B: Ladakh

C: Zaskar

D: Kailas

E: Great Himalayan

F: Lesser Himalayan

G: Siwalik

Trans-Himalayan

New Delhi

नई दिल्ली

Nepal

Bhutan



पश्चिम से पूर्व विभाजन/प्रादेशिक विभाजन

West to East Division / Territorial Division

- 4 पर्वत श्रृंखलाओं में बांटा गया है

✓ • It is divided into 4 mountain ranges:

✓ 1) पंजाब हिमालय व कश्मीर हिमालय/

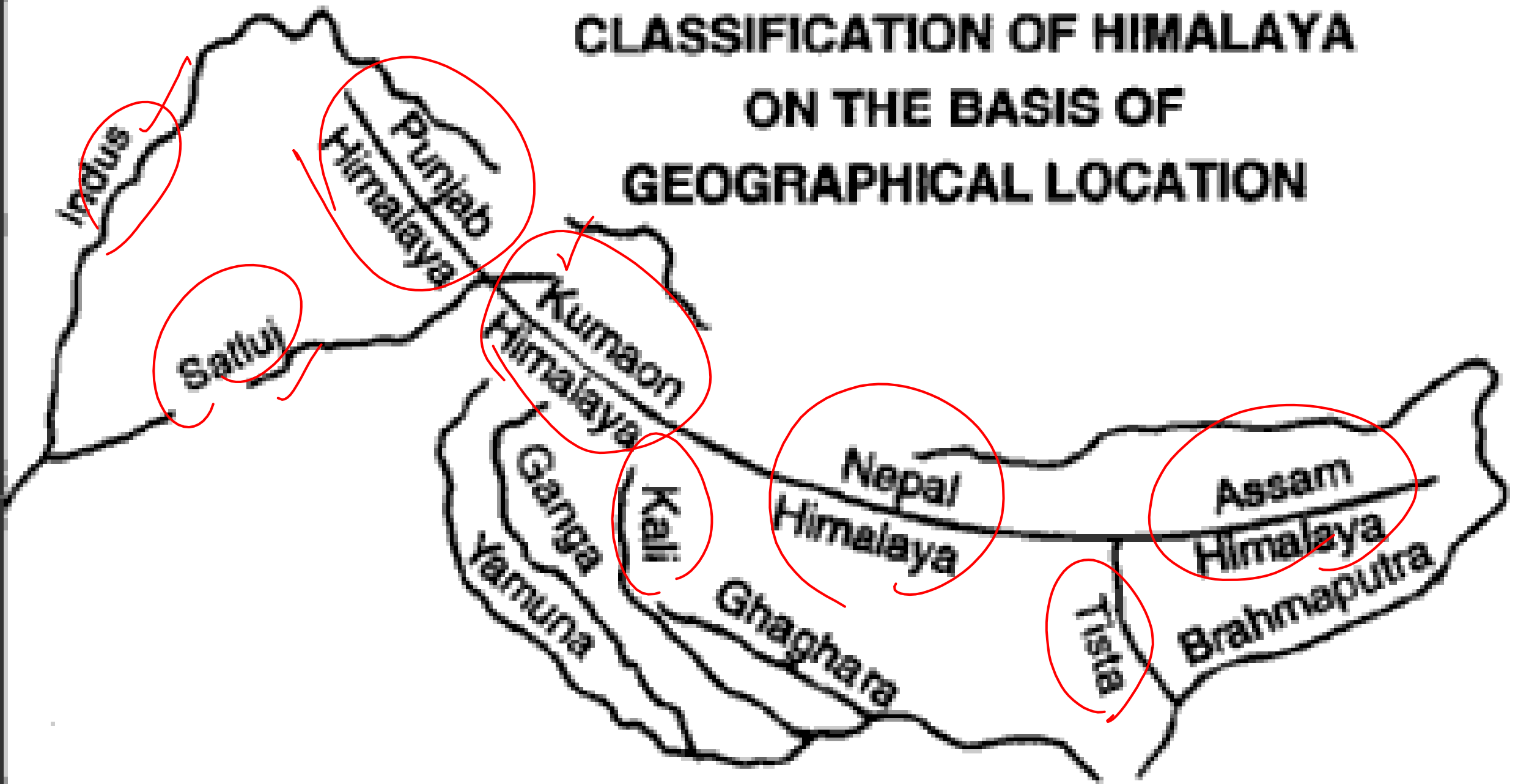
Punjab Himalaya and Kashmir Himalaya

✓ 1) कुमायूं हिमालय/ Kumaun Himalaya

✓ 2) नेपाल हिमालय/ Nepal Himalaya

✓ 3) असम हिमालय/ Assam Himalayas

CLASSIFICATION OF HIMALAYA ON THE BASIS OF GEOGRAPHICAL LOCATION





GS/ GK का महासंग्राम



Q.1 निम्नलिखित में से कौन भारत में हिमालय की सबसे ऊँची पर्वत चोटी है?

Which of the following is the highest mountain peak of the Himalayas in India?

S.S.C. ऑनलाइन स्नातक स्तरीय (T-I) 31 सितंबर, 2016 (II- पाली)

K-2
या
गोडविन
आस्टिन

Nepal
China

- (a) माउंट एवरेस्ट / Mt. Everest
- (b) कंचनजंगा / Kanchenjunga
- (c) नंगा पर्वत / Nanga Parbat
- (d) नंदा देवी / Nanda Devi

शिखर

देश

ऊँचाई (मीटर)

माउंट एवरेस्ट

नेपाल

8,848

कंचनजुंगा

भारत

8,598

मकालु

नेपाल

8,481

धौलागिरि

नेपाल

8,172

नंगा पर्वत

भारत

8,126

अन्नपूर्णा

नेपाल

8,078

नंदादेवी

भारत

7,817

कामेट

भारत

7,756

नामचा बरुआ

भारत

7,756

गुरुला मंधाता

नेपाल

7,728

Tops



GS/ GK का महासंग्राम



Q.2 निम्नलिखित में से कौन-से युवा वलित पर्वत हैं?

Which of the following are young-fold mountains?

- ✓ (a) अरावली/The Aravalis
- ✓ (b) नीलगिरी/The Nilgiris
- ✓ (c) हिमालय/The Himalayas
- ✓ (d) सह्याद्रि/ The Sahyadri



GS/ GK का महासंग्राम



Q.3 हिमालय समानांतर तह श्रेणियों से बना है जिनमें से सबसे पुरानी श्रेणी है -

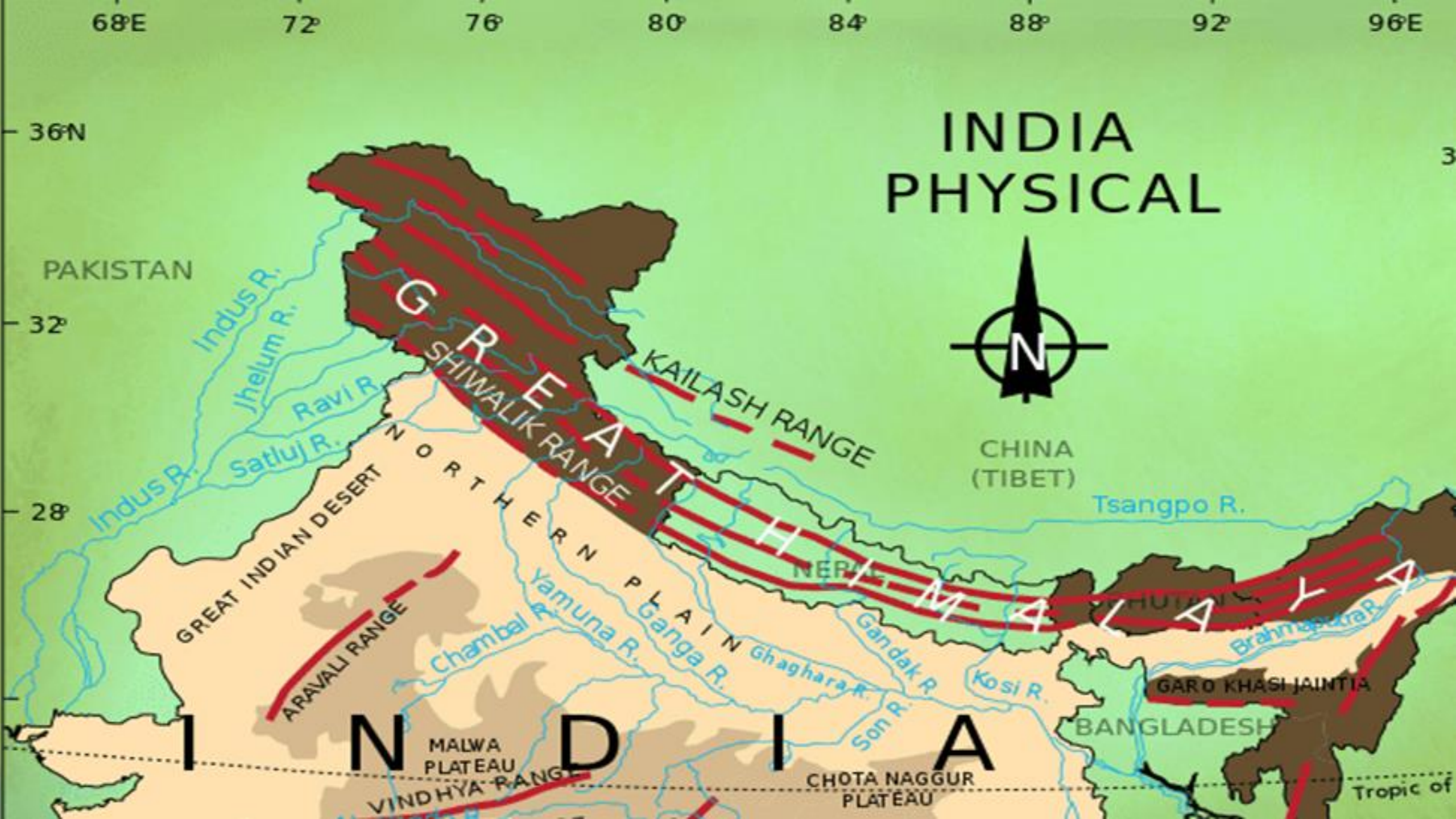
The Himalayas are formed of parallel fold ranges of which the oldest range is-



महाज हिमालय

- ✓ (A) शिवालिक रेंज/ The Shivalik Range
- ✓ (B) लघु हिमालय/ The Lesser Himalayas
- ✓ (C) ग्रेट हिमालयन रेंज / The Great Himalayan Range
- ✓ (D) धौलाधार रेंज / The Dhauladhar Range

INDIA PHYSICAL





GS/ GK का महासंग्राम



Q.4 भारत के निम्नलिखित में से कौन सा भौगोलिक विभाजन टेथिस जियोसिंकलाइन में संचय से बना था?

Which of the following physiographic divisions of India was formed out of accumulations in the Tethys geosyncline?



- ✓ (a) हिमालय /The Himalayas
- ✓ (b) उत्तरी मैदान /Northern Plains
- ✓ (c) भारतीय रेगिस्तान /The Indian Desert
- ✓ (d) उपरोक्त में से कोई नहीं /None of the above



GS/ GK का महासंग्राम



Q.5 हिमालय अपनी अनुदैर्घ्य सीमा में तीन समानांतर श्रेणियों से मिलकर बना है। निम्नलिखित में से सबसे उत्तरी श्रेणी का नाम कौन सा है?

The Himalayas consist of three parallel ranges in its longitudinal extent.

Which of the following is the name of the northern-most range?

- आंतरिक हिमालय
G → महान हिमालय / पृथ्वी / हिमाद्रि
- M/K → पश्चिम हिमालय / हिमाचल
- S → बाह्य हिमालय / शिवालिक
- (a) हिमाद्रि / The Himadri
- (b) हिमाचल / The Himachal
- (c) शिवालिक / The Shivaliks
- (d) पूर्वांचल / The Purvanchal



A:Karakoram

B:Ladakh

C: Zaskar

D: Kailas

E: Great Himalayan

F: Lesser Himalayan

G:Siwalik

Trans-Himalayan

New Delhi

नई दिल्ली

Nepal

Bhutan



GS/ GK का महासंग्राम




Q.6 निम्नलिखित में से कौन सी पर्वत श्रृंखला भारत, पाकिस्तान और चीन तक फैली हुई है?

Which of the following mountain range extends to India, Pakistan and China?

- (a) अरावली/ Aravali ✗
- (b) काराकोरम /Karakoram
- (c) नीलगिरी/Nilgiris → South
- (d) सतपुड़ा/ Satpura → South



GS/ GK का महासंग्राम



- काराकोरम पर्वत श्रृंखला का विस्तार पाकिस्तान, भारत और चीन के क्रमशः गिलगिट-बाल्टिस्तान, लद्दाख और शिन्जियांग क्षेत्रों तक है। पुराणों में इस पर्वतमाला का संस्कृत नाम कृष्णगिरि (काला पहाड़) मिलता है। भारत की सबसे ऊंची पर्वत चोटी माउंट गाडविन आस्टिन या के-2 काराकोरम श्रेणी में स्थित है।

- The Karakoram mountain range extends to the Gilgit-Baltistan, Ladakh and Xinjiang regions of Pakistan, India and China respectively. The Sanskrit name of this range is found in the Puranas, Krishnagiri (Black Mountain). India's highest mountain peak Mount Gadwin Austin or K-2 is located in the Karakoram range.

हिमालय पर्वत





GS/ GK का महासंग्राम



Q.7 दुनिया की दूसरी सर्वोच्च पर्वत चोटी, K-2, निम्नलिखित में से किस पर्वत श्रृंखला पर स्थित है?
K-2, the world's second highest mountain peak, is located on which of the following mountain ranges?

- (a) पीर पंजाल/ Pir Panjal
- (b) काराकोरम /Karakoram
- (c) लद्दाख/ Ladakh
- (d) जास्कर/ Zaskar



GS/ GK का महासंग्राम



- दुनिया की दूसरी सबसे ऊंची पर्वत चोटी के-2 (माउंट गॉडविन ऑस्टिन) पूर्वी काराकोरम पर्वत श्रृंखला पर स्थित है। समुद्र तल से इसकी ऊंचाई 8611 मीटर है।
- The world's second highest mountain peak K-2 (Mount Godwin Austin) is located on the eastern Karakoram mountain range. Its altitude is 8611 meters above sea level.



GS/ GK का महासंग्राम



Q.8 In which state is the Nanda Devi peak located?

नंदा देवी चोटी किस राज्य में स्थित है?

S.S.C. ऑनलाइन स्नातक स्तरीय (T-I) 31 सितंबर, 2016 (II- पाली)

(a) Himachal Pradesh/ हिमाचल प्रदेश

(b) Uttar Pradesh/उत्तर प्रदेश

(c) Uttarakhand/ उत्तराखंड

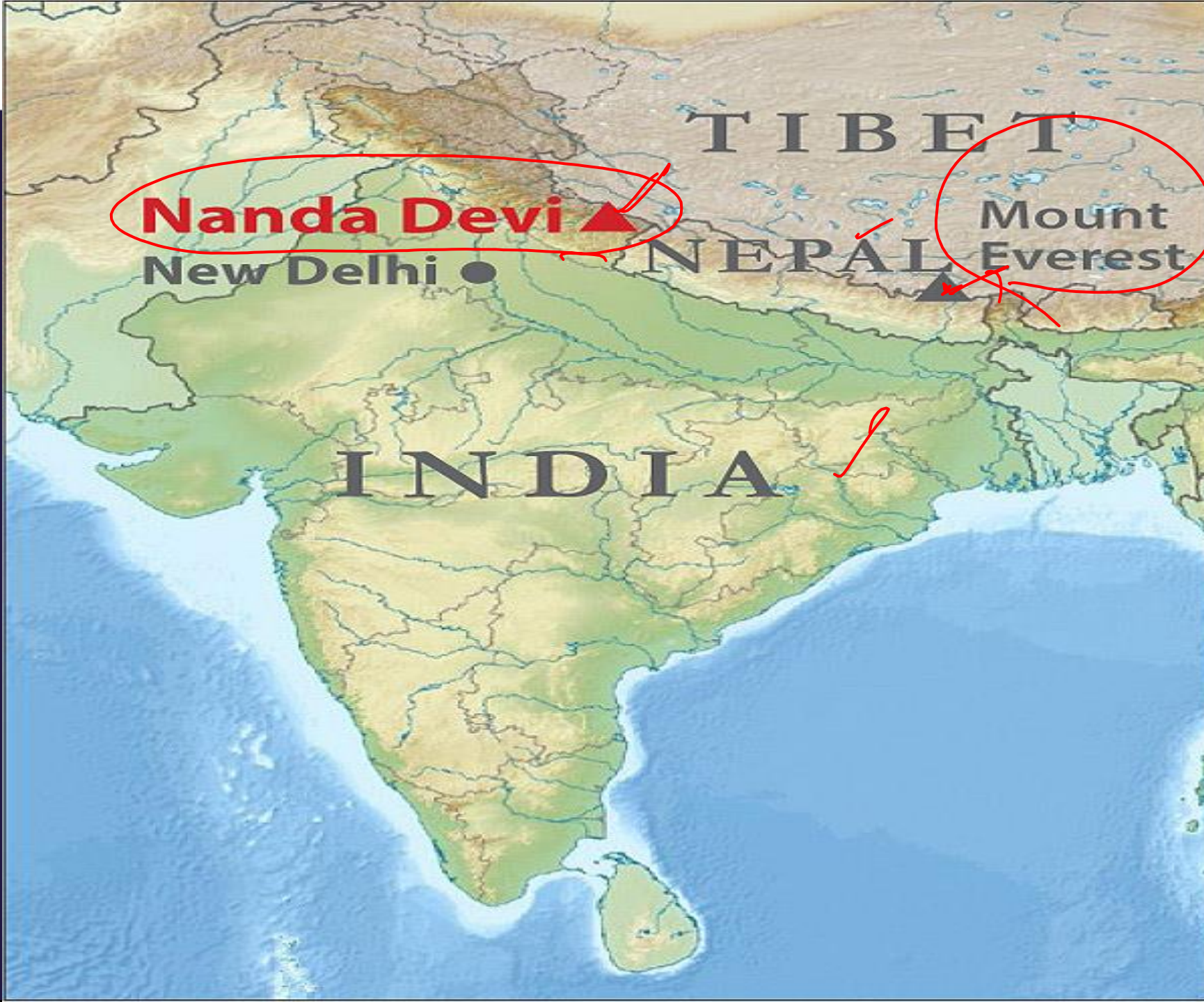
(d) Sikkim/सिक्किम



GS/ GK का महासंग्राम



- नंदा देवी चोटी बृहद् हिमालय पर्वत श्रृंखला में भारत के उत्तराखंड राज्य में स्थित है। यह भारत की सर्वोच्च चोटियों में से एक है। इसकी ऊंचाई 7816 मी. है। यह पूरा क्षेत्र नंदा देवी राष्ट्रीय उद्यान घोषित किया जा चुका है। यूनेस्को द्वारा वर्ष 1988 में इसे प्राकृतिक महत्व की विश्व धरोहर के रूप में संरक्षित किया गया।
- Nanda Devi peak is located in the Greater Himalayan mountain range in the state of Uttarakhand, India. It is one of the highest peaks of India. Its height is 7816 m. This entire area has been declared as Nanda Devi National Park. It was protected by UNESCO in the year 1988 as a World Heritage of Natural Importance.



Nanda Devi ▲

New Delhi ●

TIBET

NEPAL

Mount Everest ▲

INDIA



GS/ GK का महासंग्राम



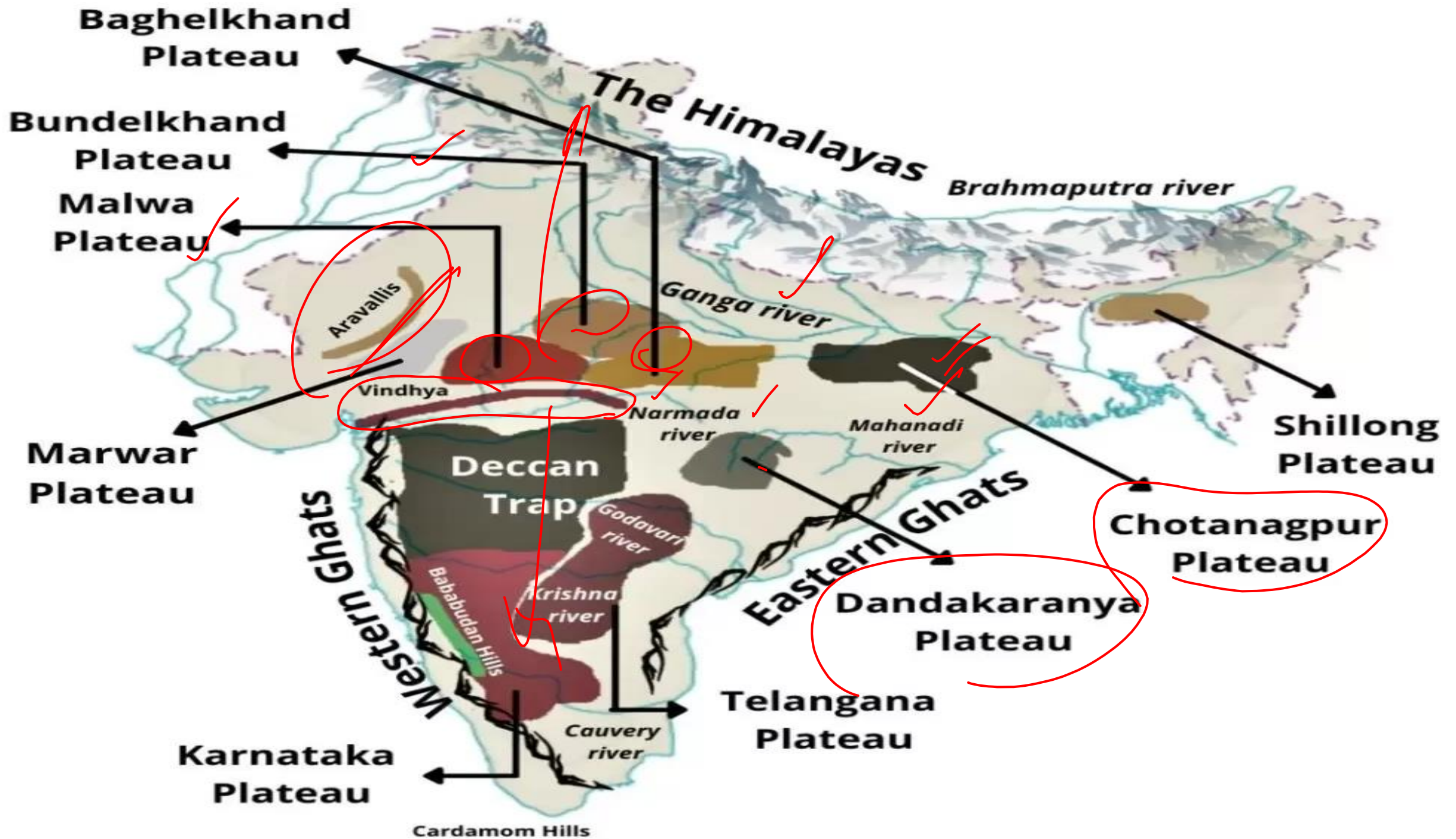
Q.9 The mountain range which divides the North and the South India is -

उत्तर और दक्षिण भारत को कौन-सी पर्वत श्रृंखला पृथक करती है?

S.S.C. ऑनलाइन स्नातक स्तरीय (T-I) 11 सितंबर, 2016 (II- पाली)

Like
Share
Subscribe

- (a) Himalayas / हिमालय
- (b) Western Ghats / पश्चिमी घाट
- (c) Vindhyas / विंध्य
- (d) Satpura / सतपुड़ा





GS/ GK का महासंग्राम



- भौगोलिक रूप से विंध्य पर्वत श्रृंखला उत्तर भारत को दक्षिण भारत से पृथक करती है अर्थात यह पर्वत श्रृंखला उत्तरी मैदान और प्रायद्वीपीय भारत के मध्य विभाजक रेखा है।
- Geographically Vindhya mountain range north India south. It separates India from India, that is, this mountain range is the dividing line between the northern plain and peninsular India.



GS/ GK का महासंग्राम



Q.10 Which of the following is the oldest mountain range?

निम्नलिखित में से सबसे पुरानी पर्वत श्रृंखला कौन-सी है ?

S.S.C. ऑनलाइन स्टेनोग्राफर, 14 सितंबर, 2017 (II- पाली)

S.S.C. ऑनलाइन CHSL (T-I) 18 मार्च, 2020 (II-पाली)

→ अवशिष्ट पर्वत

→ राजस्थान के माउंट आबू

→ सेनोजोइक युग में निर्माण

(a) Satpura/सतपुड़ा

(b) Aravali/अरावली

(c) Himalaya/हिमालय

(d) Nilgiri /नीलगिरि

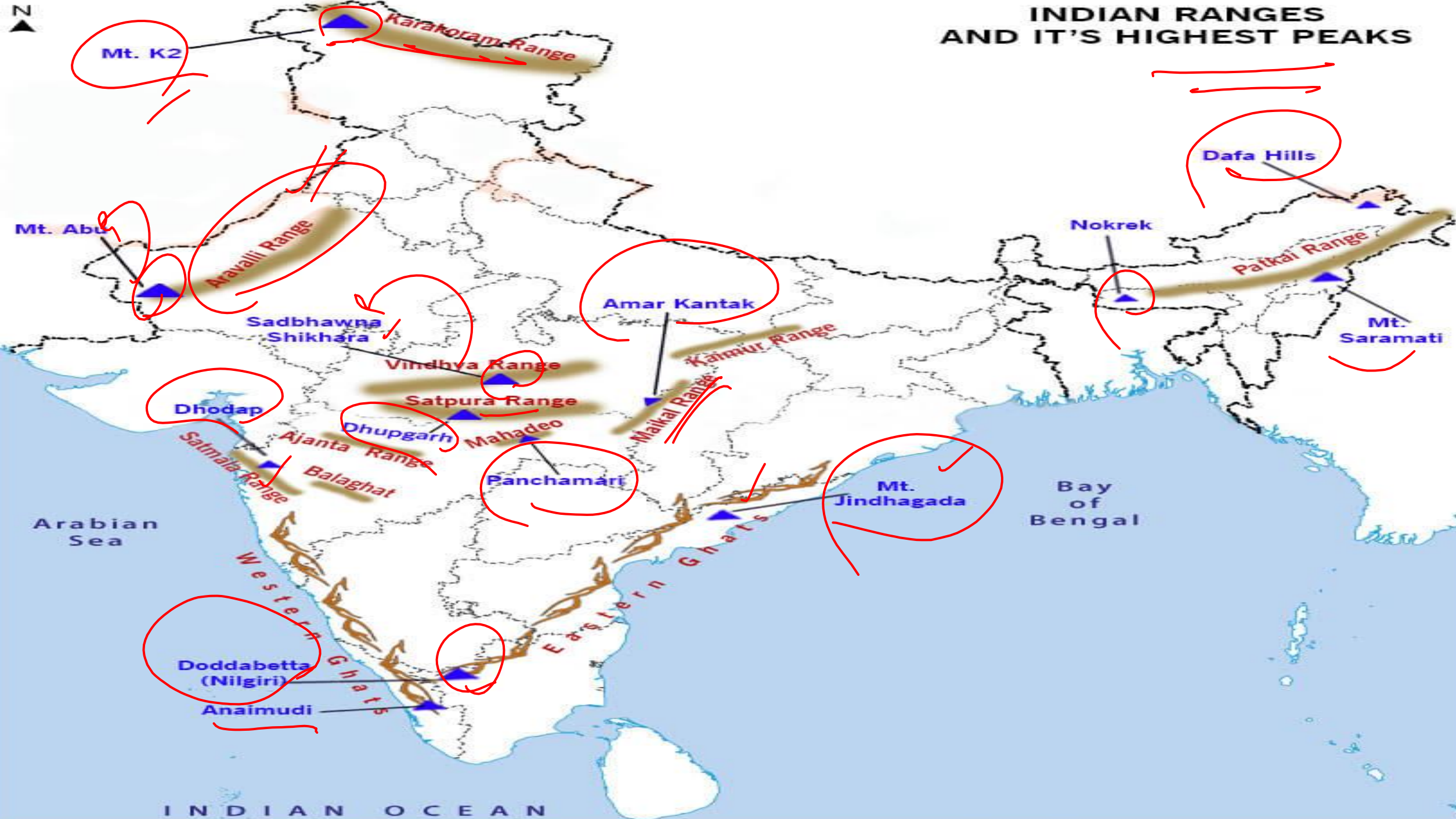


GS/ GK का महासंग्राम



- भारत की सबसे पुरानी पर्वत श्रृंखला अरावली पर्वत श्रृंखला है। इसका विस्तार गुजरात से लेकर दिल्ली तक है। इसकी सर्वोच्च चोटी 'गुरु शिखर' (ऊंचाई 1722 मीटर) है।
- The Aravalli mountain range is the oldest mountain range in India. Its extension is from Gujarat to Delhi. Its highest peak is 'Guru Shikhar' (height 1722 m).

INDIAN RANGES AND IT'S HIGHEST PEAKS





GS/ GK का महासंग्राम



Q.11 Mount Jopuno is situated in which of the following states?

माउंट जोपुनो निम्नलिखित में से किस राज्य में स्थित है?

S.S.C. ऑनलाइन CHSL (T-I) 9 अगस्त, 2021 (III- पाली)

(a) Andhra Pradesh / आंध्र प्रदेश

(b) Sikkim / सिक्किम

(c) Himachal Pradesh / हिमाचल प्रदेश

(d) Uttarakhand/उत्तराखंड



GS/ GK का महासंग्राम



- माउंट जोपुनो सिक्किम के पश्चिमी भाग में 5603 मीटर की ऊंचाई पर स्थित है। यह भव्य शिखर कंचनजंगा राष्ट्रीय उद्यान के नीचे स्थित है।
- Mount Jopuno is located in the western part of Sikkim at an altitude of 5603 m. This majestic peak is located under the Kangchenjunga National Park.



GS/ GK का महासंग्राम



Q.12 Mount Abu is a hill station located in ranges.

माउंट आबू, जो एक पर्वतीय स्थल है, कौन-सी पर्वत श्रृंखला पर स्थित है?

S.S.C. ऑनलाइन स्नातक स्तरीय (T-I) 9 सितंबर, 2016 (II- पाली)
GS

- ✓ (a) Vindhya/विंध्य
- ✓ (b) Satpurda / सतपुड़ा
- ✓ (c) Aravali / अरावली
- ✓ (d) Sahyadri / सह्याद्रि



GS/ GK का महासंग्राम



- माउंट आबू नामक पर्वतीय स्थल अरावली पर्वत श्रृंखला पर स्थित है, जिसका विस्तार मुख्य रूप से राजस्थान में है। माउंट आबू राजस्थान के सिरोही जिले में स्थित है। यह समुद्र तल से लगभग 1219 मी. की ऊंचाई पर स्थित है।
- Mount Abu is a hill station located on the Aravalli mountain range, which is mainly spread in Rajasthan. Mount Abu is located in the Sirohi district of Rajasthan. It is Located at an altitude of about 1219 m above sea level.



GS/ GK का महासंग्राम



Q.13 Which of the following is NOT one of the three parallel ranges of the Himalayas in its longitudinal extent?

निम्नलिखित में से कौन-सी लंबवत विस्तार की दृष्टि से हिमालय की तीन समानांतर श्रेणियों में से एक नहीं है ?

S.S.C. ऑनलाइन CHSL (T-I) 9 अगस्त, 2021 (III-पाली)



- (a) Himshikha/हिमशिखा
- (b) Himachal/हिमाचल
- (c) Himadri / हिमाद्रि
- (d) Shiwaliks/शिवालिक



GS/ GK का महासंग्राम



- हिमशिखा लंबवत विस्तार की दृष्टि से हिमालय की तीन समानांतर श्रेणियों में से एक नहीं है। लंबवत विस्तार की दृष्टि से हिमालय की तीन समांतर श्रेणियां हिमाद्रि या महान या बृहद हिमालय, हिमाचल या लघु हिमालय और शिवालिक या बाह्य या उप हिमालय है।
- Himshikha is not one of the three parallel ranges of the Himalayas in terms of vertical extension. The Himadri or the Greater or Greater Himalayas, the Himachal or the Lesser Himalayas and the Shivaliks or the Bahari or Sub-Himalayas are the three parallel ranges of the Himalayas in terms of vertical extension.



A:Karakoram

B:Ladakh

C: Zaskar

D: Kailas

E: Great Himalayan

F: Lesser Himalayan

G:Siwalik

Trans-Himalayan

New Delhi

नई दिल्ली

Nepal

Bhutan



GS/ GK का महासंग्राम



Q.14 Where is Arakanyoma, a range of Himalayan mountains located?

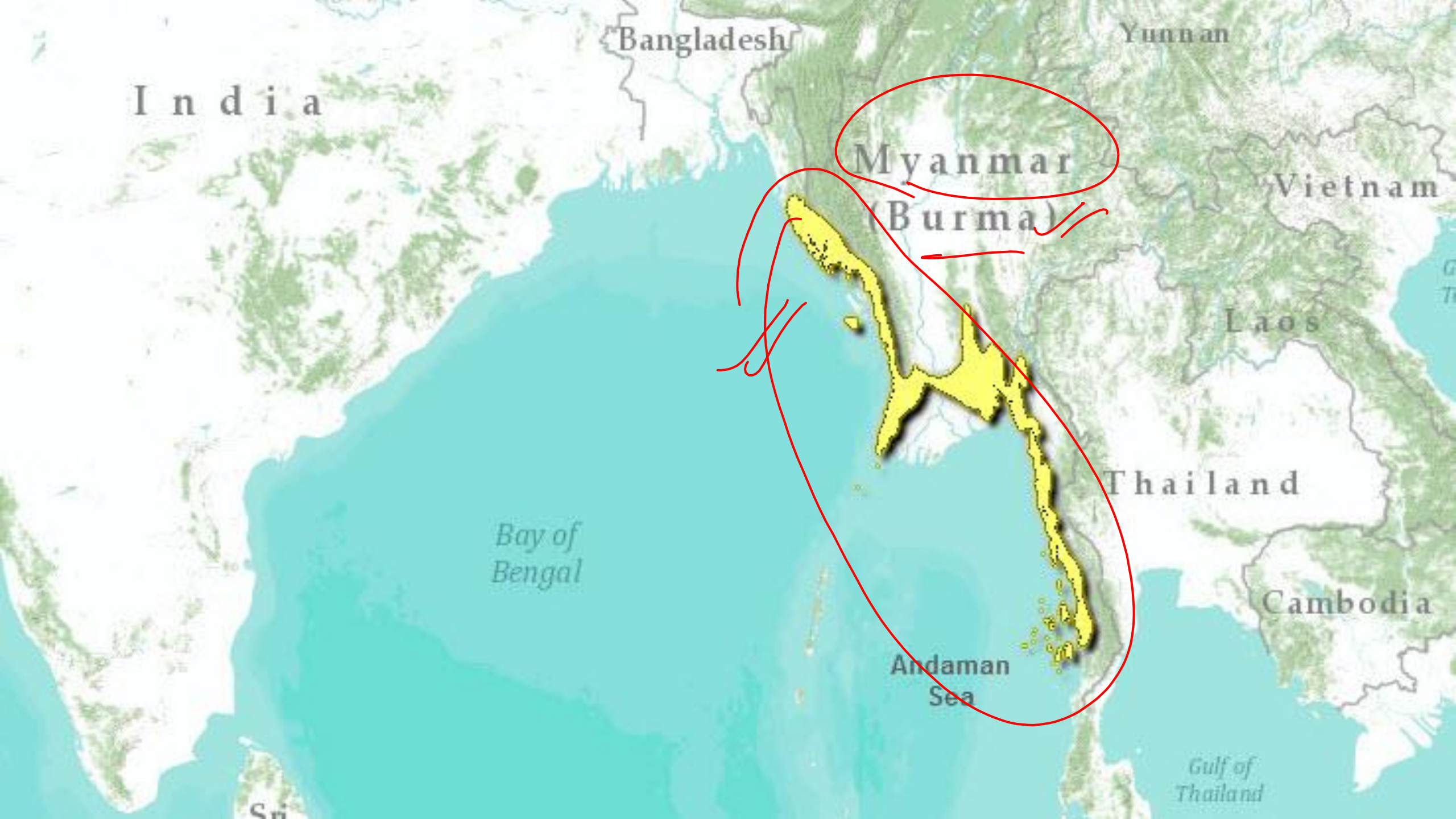
हिमालय पर्वत की एक श्रेणी अराकानयोमा कहाँ स्थित है ?

A. बलूचिस्तान/Balochistan

B. म्यांमार/Myanmar

C. नेपाल/Nepal

D. थाईलैंड/Thailand



India

Bangladesh

Yunnan

Myanmar
(Burma)

Vietnam

Laos

Thailand

Cambodia

Bay of Bengal

Andaman Sea

Gulf of Thailand



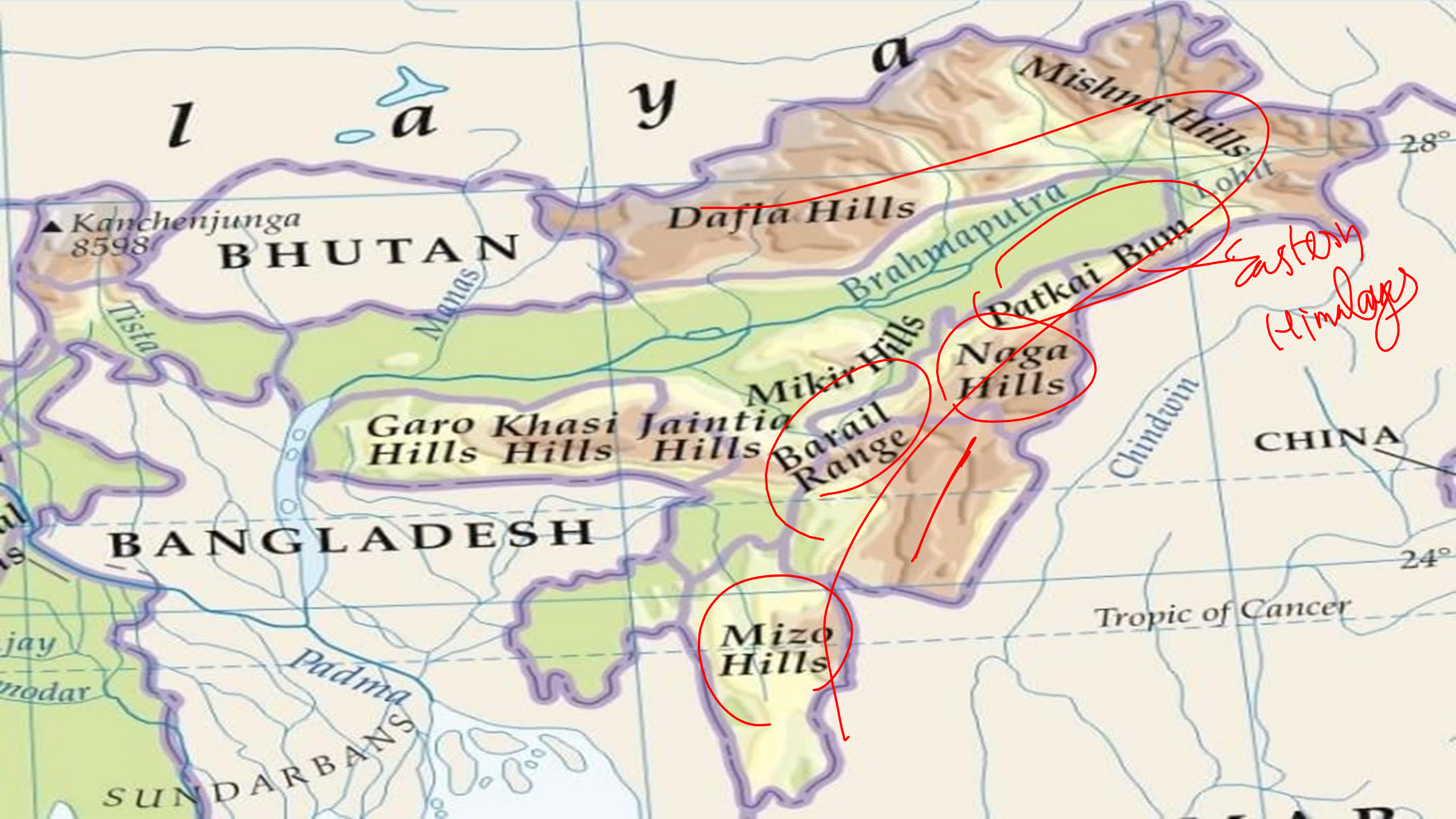
GS/ GK का महासंग्राम



Q.15 In which part of India are the Patkai Boom hills located?

पटकाई बूम पहाड़ियां भारत के किस भाग में स्थित हैं?

- A. भारत के उत्तरी भाग / Northern Part of India
- B. भारत के दक्षिणी भाग / Southern Part of India
- C. भारत के पश्चिमी भाग / Western Part of India
- D. भारत के पूर्वी भाग / Eastern Part of India



l

a

y

a

▲ Kanchenjunga
8598

BHUTAN

Dafila Hills

Mishmi Hills

28°

Tista

Meghna

Brahmaputra

Patkai Bum

Eastern Himalayas

Garo Hills
Khasi Hills
Jaintia Hills

Mikir Hills

Naga Hills

Barail Range

Chindwin

CHINA

BANGLADESH

24°

Mizo Hills

Tropic of Cancer

Padma

SUNDARBANS



GS/ GK का महासंग्राम



Q.16 गारो, खासी और जयन्तिया पहाड़ियां किस राज्य में स्थित है ?

In which state are the Garo, Khasi and Jaintia hills located?

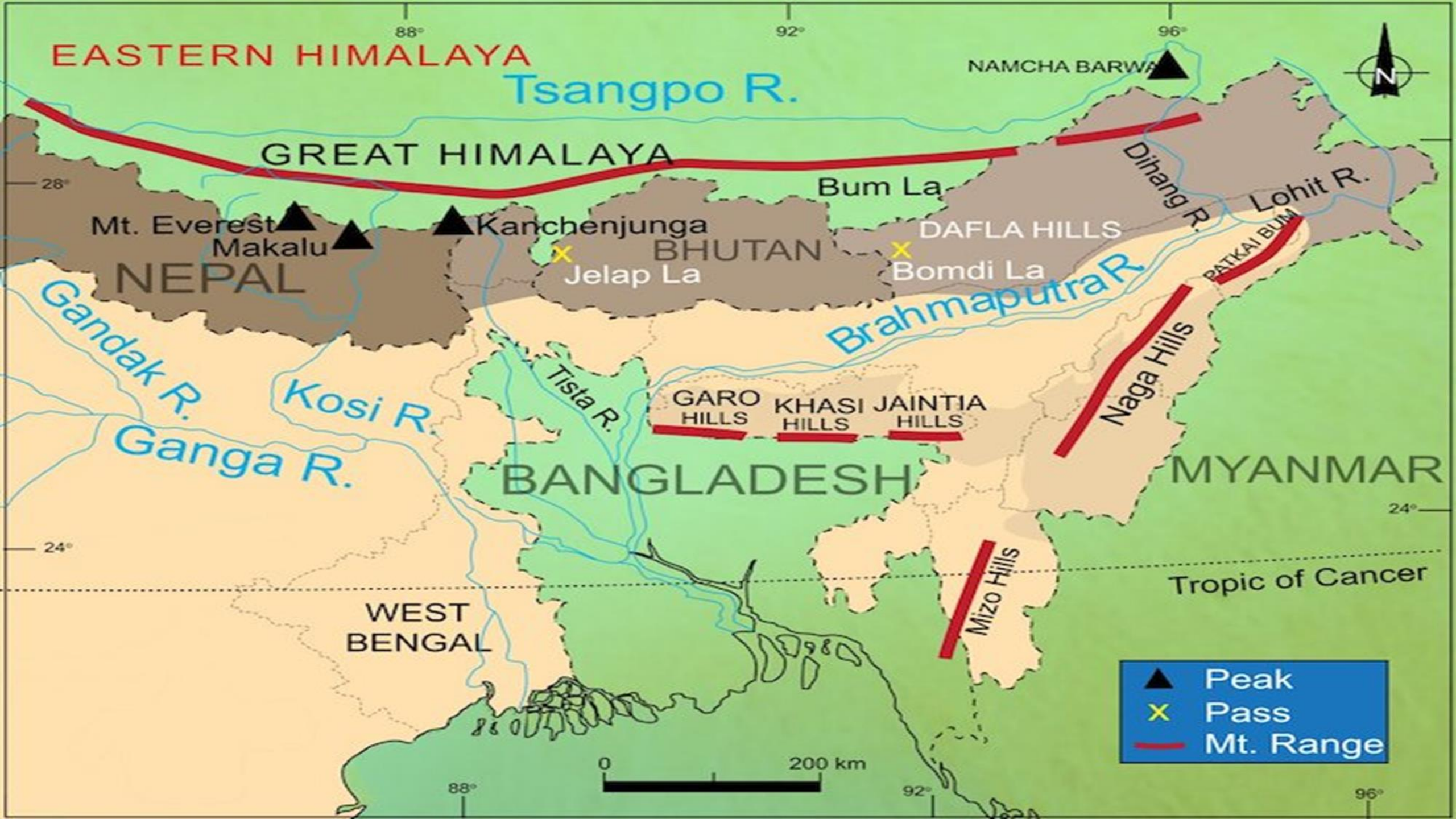
H/w

A. मेघालय/Meghalaya

B. मणिपुर/ Manipur

C. त्रिपुरा/ Tripura

D. असम/ Assam





GS/ GK का महासंग्राम



Q.17 There are three mountain ranges that determine the boundary between India and Myanmar –

भारत एवं म्यांमार के बीच सीमा निर्धारण करने वाली तीन पर्वत श्रेणियां हैं -

A. पटकोई तथा अराकानयोमा/
Patkoi and Arakanyoma

Patkoi and Arakanyoma

B. अल्टार्ई पर्वत श्रृंखला/Altai mountain

C. ग्रेट डिवाइडिंग रेंज/Great dividing range

D. इनमें से कोई नहीं/None of the above



GS/ GK का महासंग्राम



Q.18 Kangchenjunga, the second highest mountain peak of the Himalayas, is located in which state of India?

हिमालय का दूसरा सबसे ऊँचा पर्वत शिखर कंचनजंगा भारत के किस राज्य में स्थित है ?

A. असम/Assam

B. उत्तराखंड/Uttarakhand

C. सिक्किम/Sikkim

D. हिमाचल प्रदेश/Himachal Pradesh



GS/ GK का महासंग्राम



Q.19 Shivalik range was formed by –

शिवालिक श्रेणी का निर्माण हुआ -

- A. इयोजोइक/ Eozoic
- B. पैल्योजोइक/Paleozoic
- C. मेसोजोइक/Mesozoic
- D. सेनोजोइक/Cenozoic



GS/ GK का महासंग्राम



Q.20 Kullu Valley is situated between the following mountain ranges-

कुल्लू घाटी निम्नलिखित पर्वत श्रेणियों के बीच अवस्थित है -

- A. धौलाधार तथा पीरपंजाल/ Dhauladhar and Pir Panjal
- B. रणज्योति तथा नागटिब्बा/Ranjyoti and Nagtibba
- C. लद्दाख तथा पीरपंजाल/Ladakh and Pir Panjal
- D. मध्य हिमालय तथा शिवालिक/Middle Himalayas and Shivaliks



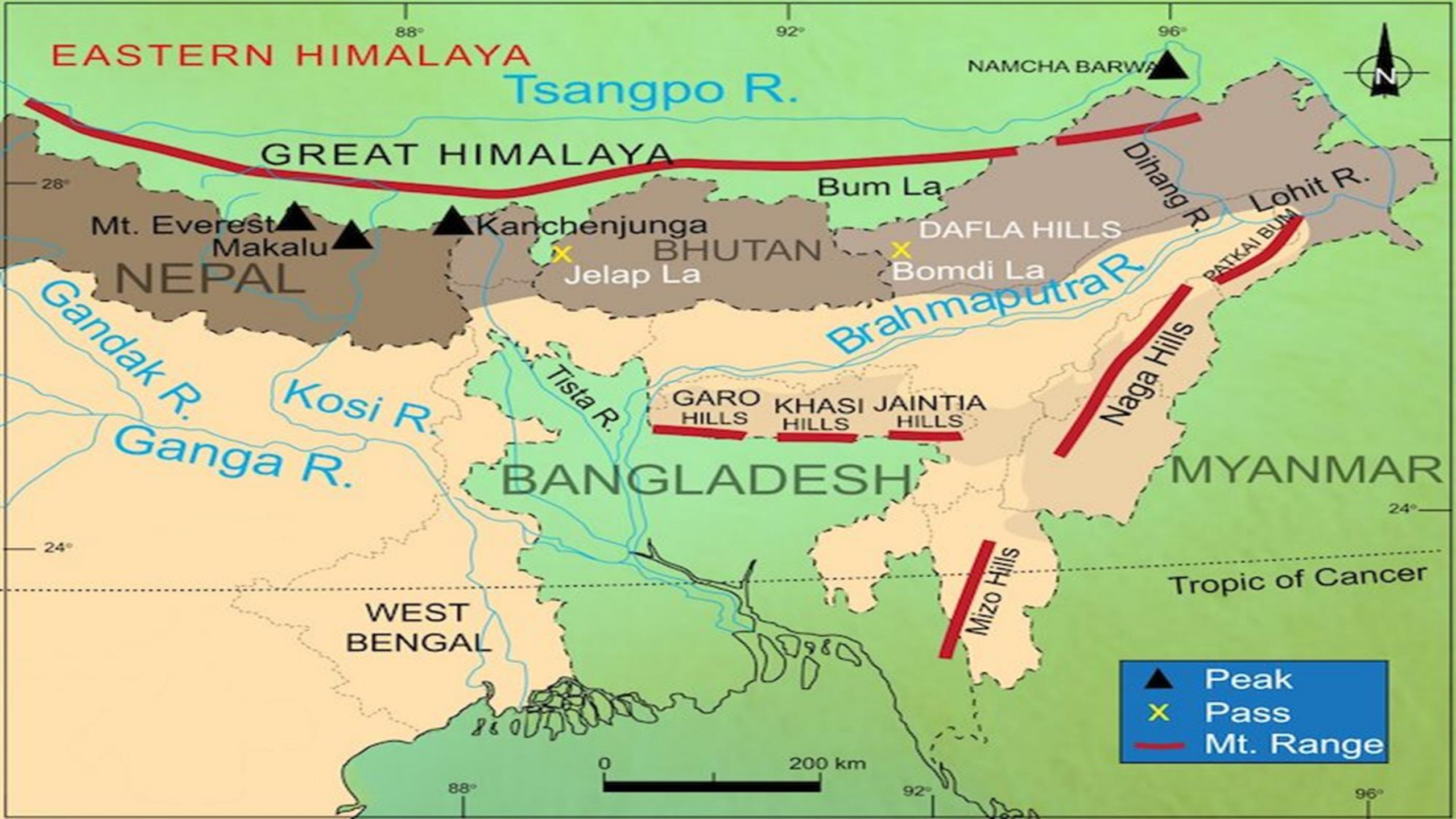
GS/ GK का महासंग्राम



Q.21 Which of the following hills/ranges does not lie along the international border with Bangladesh?

निम्नलिखित में से कौन सी पहाड़ी / पर्वतमाला बांग्लादेश के साथ अंतर्राष्ट्रीय सीमा के साथ नहीं है?

1. गारो पहाड़ियाँ/Garo Hills
2. खासी पहाड़ियाँ/Khasi Hills
3. जैंतिया पहाड़ियाँ /Jaintia Hills
4. नागा पहाड़ियाँ/ Naga Hills





GS/ GK का महासंग्राम



Q.22 Siachen Glacier is a part of which of the following mountain ranges?

निम्नलिखित में से सियाचिन ग्लेशियर किस पर्वत श्रेणी का हिस्सा है?

1. काराकोरम श्रेणी/Karakoram Range
2. खासी पहाड़ियां/Khasi Hills
3. महान हिमालय/Greater Himalaya
4. उपरोक्त में से कोई नहीं/None of the Above



A:Karakoram

B:Ladakh

C: Zaskar

D: Kailas

E: Great Himalayan

F: Lesser Himalayan

G:Siwalik

Trans-Himalayan

New Delhi

नई दिल्ली

Nepal

Bhutan



GS/ GK का महासंग्राम



Q.23 Which Indian mountain looks like a giant pyramid and has a flat summit area and two peaks?

कौन-सा भारतीय पर्वत विशालकाय पिरामिड जैसा दिखाई देता है और इसका एक समतल शिखर क्षेत्र तथा दो चोटियां हैं?

S.S.C. ऑनलाइन CHSL (T-I) 13 अक्टूबर, 2020 (III- पाली)

- (a) Nanda Devi/नंदा देवी
- (b) Saltoro Kangri/साल्तोरो कांगड़ी
- (c) Kamet/ कामेट पर्वत
- (d) Mamostang Kangri/मामोस्तोंग कांगड़ी



GS/ GK का महासंग्राम



- कामेट पर्वत विशालकाय पिरामिड जैसा दिखाई देता है और इसका एक समतल शिखर क्षेत्र तथा दो चोटियां हैं। यह पर्वत भारत के गढ़वाल क्षेत्र में नंदा देवी पर्वत के बाद सबसे ऊंचा पर्वत शिखर है। यह उत्तराखंड जिले के चमोली जिले में तिब्बत की सीमा के निकट स्थित है।
- Mount Kamet looks like a giant pyramid and has a flat summit area and two peaks. This mountain is the highest mountain peak in the Garhwal region of India after Nanda Devi mountain. It is situated near the border of Tibet in Chamoli district of Uttarakhand district.



GS/ GK का महासंग्राम



Q.24 Guru Shikhar is the highest peak of which of the following mountain ranges?
गुरु शिखर निम्नलिखित पर्वत श्रृंखलाओं में से किसका सर्वोच्च शिखर है ?

S.S.C. ऑनलाइन MTS (T-1) 6 अगस्त, 2019 (I- पाली)

- (a) अरावली पर्वत श्रृंखला / Aravalli mountain range
- (b) विंध्य पर्वत श्रृंखला/Vindhya mountain range
- (c) दक्कन का पठार/Deccan Plateau
- (d) सतपुड़ा पर्वत श्रृंखला /Satpura mountain range



GS/ GK का महासंग्राम



- भारत की सबसे पुरानी पर्वत श्रृंखला अरावली पर्वत श्रृंखला है। इसका विस्तार गुजरात से लेकर दिल्ली तक है। इसकी सर्वोच्च चोटी 'गुरु शिखर (ऊंचाई 1722 मीटर) है।
- The Aravalli mountain range is the oldest mountain range in India. Its extension is from Gujarat to Delhi. Its highest peak is 'Guru Shikhar' (height 1722 m).



GS/ GK का महासंग्राम



Q.25 _____ among the following is the highest peak of the Eastern Ghats.
निम्नलिखित में से _____ पूर्वी घाट की सबसे ऊंची चोटी है।

S.S.C. ऑनलाइन MTS (T-1) 5 अगस्त, 2019 (I- पाली)

- (a) दोदाबेट्टा/Dodabetta
- (b) महेंद्रगिरि/Mahendragiri
- (c) कोलारिबेट्टा/Kolaribetta
- (d) अनाइमुडी/Anaimudi