

# SSC MTS/HAWALDAR/CHSL



GK/GS

## NATIONAL PARKS (PRACTICE SET) PART-3

तैयारी जीत की...



LIVE | 05:30 PM



## ANSHI NATIONAL PARK

- The Anshi National Park is located in
    - Joida and Karwar Taluks of Uttara Kannada Districts.
  - spread over total area of-
    - 339.866 sq.km.
  - Anshi National Park is a part of Kali Tiger Reserve and constitutes an important landscape for Tiger conservation.
- अंशी राष्ट्रीय उद्यान अवस्थित है
  - उत्तर कन्नड़ जिलों के जोड़दा और कारवार तालुक।
  - के कुल क्षेत्रफल में फैला हुआ है-
  - 339.866 वर्ग कि.मी.
  - अंशी राष्ट्रीय उद्यान काली टाइगर रिजर्व का एक हिस्सा है और बाघ संरक्षण के लिए एक महत्वपूर्ण परिदृश्य का गठन करता है।

- It is contiguous to Dandeli Wildlife Sanctuary and the Anshi National Park and the Dandeli Wildlife Sanctuary together have been declared as Dandeli-Anshi Tiger Reserve in the year 2007, which has been renamed as Kali Tiger Reserve.
- Anshi National Park was notified in the year 2003.

- यह दांदेली वन्यजीव अभयारण्य के निकट है और अंशी राष्ट्रीय उद्यान और दांदेली वन्यजीव अभयारण्य को एक साथ वर्ष 2007 में दांदेली-अंशी टाइगर रिजर्व के रूप में घोषित किया गया है, जिसका नाम बदलकर काली टाइगर रिजर्व कर दिया गया है।
- अंशी राष्ट्रीय उद्यान को वर्ष 2003 में अधिसूचित किया गया था।

## BANDIPURA NATIONAL PARK

- Bandipur Tiger Reserve has been recently in news, 27 aug 2021: Bandipur Tiger Reserve is in news recently for road widening proposal
- It is located partly in
  - Gundlupet Taluk of Chamrajnagara District and partly in
  - H.D.Kote and Nanjangud Taluks of Mysuru District.
- बांदीपर टाइगर रिजर्व हाल ही में सुर्खियों में रही, 27 अगस्त 2021: बांदीपर टाइगर रिजर्व हाल ही में सड़क चौड़ीकरण प्रस्ताव के लिए चर्चा में है
- यह आंशिक रूप से में स्थित है
- चामराजनगर जिले के गुंडलुपेट तालुक और आंशिक रूप से
- मैसूर जिले के एच.डी.कोटे और नंजनगुड तालुक।

- The Bandipur National Park is an important feature of 5520.00 Sq. Km. the first Biosphere Reserve in the country i.e. Nilgiri Biosphere Reserve (under the Man and Biosphere (MAB) Programme of the IUCN).
- The Bandipur, Nagarhole, Madumalai & Wynad complex is home to single largest Asian Elephant population in the world
- The Tiger and the Elephants are the flagship and umbrella species that this ecosystem represents.
- बांदीपर राष्ट्रीय उद्यान 5520.00 वर्ग किमी की एक महत्वपूर्ण विशेषता है। किमी. देश में पहला बायोस्फीयर रिजर्व यानी नीलगिरि बायोस्फीयर रिजर्व (आईयसीएन के मैन एंड बायोस्फीयर (एम्एबी) कार्यक्रम के तहत)।
- बांदीपर, नागरहोल, मदुमलाई और वायनाड परिसर दुनिया में सबसे बड़ी एशियाई हाथियों की आबादी का घर है
- बाघ और हाथी प्रमुख और छत्र प्रजाति हैं जो इस पारिस्थितिकी तंत्र का प्रतिनिधित्व करते हैं।

- In 1941 Under the Mysore Game and Forest Preservation and Regulation Act-1931, an area of 90 Sq.Km. was declared as **Venugopala Wildlife Park** by the then Princely State of Mysore.
  - This Area was further increased to 800 Sq. Km. by addition of adjoining forest areas in 1942.
  - In the year 1973, an area of 683.52 Sq.Km., was brought under the Project Tiger and is **one of the first Nine Tiger Reserves in the country.**
- 1941 में मैसूर खेल और वन संरक्षण और विनियमन अधिनियम-1931 के तहत, 90 वर्ग किलोमीटर का क्षेत्र। मैसूर की तत्कालीन रियासत द्वारा वेणुगोपाला वन्यजीव पार्क के रूप में घोषित किया गया था।
  - इस क्षेत्र को आगे बढ़ाकर 800 वर्ग मीटर कर दिया गया। किमी. 1942 में आसपास के वन क्षेत्रों को जोड़कर।
  - वर्ष 1973 में, 683.52 वर्ग किलोमीटर के क्षेत्र को प्रोजेक्ट टाइगर के तहत लाया गया था और यह देश के पहले नौ टाइगर रिजर्व में से एक है।

## BANNERGHATTA NATIONAL PARK

- It is situated partly in
  - Bangalore urban district and
  - partly in Ramanagara district.
- Bannerghatta National Park is situated very near to Bangalore, capital of Karnataka and India's third most populous city.
- यह आंशिक रूप से में स्थित है
- बेंगलोर शहरी जिला और
- आंशिक रूप से रामनगर जिले में।
- बन्नेरघट्टा राष्ट्रीय उद्यान कर्नाटक की राजधानी और भारत के तीसरे सबसे अधिक आबादी वाले शहर बेंगलोर के बहुत पास स्थित है।

- This National Park (BNP) is named after the village Bannerghatta, a pilgrimage centre located close to the Bannerghatta Biological Park in the northeast corner of the Bannerghatta National Park.
- The initial notification of BNP was issued in the year 1971.
- The final notification declaring Bannerghatta National Park was issued in the year 2004.

- इस राष्ट्रीय पार (बीएनपी) का नाम बन्नेरघट्टा गांव के नाम पर रखा गया है, जो बन्नेरघट्टा राष्ट्रीय उद्यान के पूर्वोत्तर कोने में बन्नेरघट्टा जैविक उद्यान के करीब स्थित एक तीर्थस्थल है।
- बीएनपी की प्रारंभिक अधिसूचना वर्ष 1971 में जारी की गई थी।
- बन्नेरघट्टा राष्ट्रीय उद्यान घोषित करने की अंतिम अधिसूचना वर्ष 2004 में जारी की गई थी।



# KUDREMUKH NATIONAL PARK

- KNP is geographically located at the tri-junction of Dakshina Kannada, Udupi and Chikmagalur districts of Karnataka.
- This place is source of major rivers like Tunga, Bhadra and Nethravathi rivers and catchment for many other minor rivers like Gurupura, Yenehole, Swarna and Seethanadhi.
- KNP lies approximately in the middle of mid-Western Ghats (the stretch between Goa and Nilgiris).
- केएनपी भौगोलिक रूप से कर्नाटक के दक्षिण कन्नड़, उडुपी और चिकमगलूर जिलों के त्रि-जंक्शन पर स्थित है।
- यह स्थान तंगा, भद्रा और नेत्रावती नदियों जैसी प्रमुख नदियों का स्रोत है और गुरुपुरा, येनेहोल, स्वर्ण और सीतानाँधी जैसी कई अन्य छोटी नदियों का जलग्रहण है।
- केएनपी लगभग मध्य-पश्चिमी घाट (गोवा और नीलगिरी के बीच का खंड) के बीच में स्थित है।

- KNP have tropical wet evergreen forest and have population of top three carnivores like Tiger, Leopard and wild dogs.
- Kudremukh National Park forms critical link connecting protected area on the Northern & North-Western side ( Someshwara, Mookambika, Sharavathi & Shettihalli wildlife sanctuaries and Bhadra tiger reserve ) to the protected areas on the Southern side ( Pushpagiri, Talacauvery, Brahmagiri wildlife sanctuaries and Nagarhole tiger reserve ).
- केएनपी में उष्णकटिबंधीय आर्द्र सदाबहार जंगल हैं और बाघ, तेंदुआ और जंगली कत्तों जैसे शीर्ष तीन मांसाहारी लोगों की आबादी है।
- कद्रेमुख राष्ट्रीय उद्यान उत्तरी और उत्तर-पश्चिम की ओर संरक्षित क्षेत्र (सोमेश्वर, मुकाम्बिका, शरवती और शेट्टीहल्ली वन्यजीव अभयारण्य और भद्रा टाइगर रिजर्व) को दक्षिण की ओर संरक्षित क्षेत्रों (पुष्पागिरी, तालाकावेरी, ब्रह्मगिरी वन्यजीव अभयारण्य और नागरहोल टाइगर) से जोड़ने वाली महत्वपूर्ण कड़ी बनाता है। संरक्षित )।

# NAGARAHOLE NATIONAL PARK

- Area: 643.39sq.km.
- In 1992 Nagarhole National Park was renamed as "Rajiv Gandhi (Nagarhole) National Park" to mark the first death anniversary of Late Prime Minister Shri.Rajiv Gandhi.
- Nagarhole National Park is partly situated in –
  - Kodagu district and
  - partly in Mysuru district.
- क्षेत्र: 643.39 वर्ग किमी।
- 1992 में स्वर्गीय प्रधान मंत्री श्री राजीव गांधी की पहली पुण्यतिथि को चिह्नित करने के लिए नागरहोल राष्ट्रीय उद्यान का नाम बदलकर "राजीव गांधी (नागरहोल) राष्ट्रीय उद्यान" कर दिया गया।
- नागरहोल राष्ट्रीय उद्यान आंशिक रूप से स्थित है -
  - कोडागु जिला और
  - आंशिक रूप से मैसूर जिले में।

- Included in Project Elephant in 2000
- Nagarhole National Park is the core or critical tiger habitat of Nagarhole Tiger Reserve.
- National Park acts as an east ward connection to the Brahmagiri Ridge which further merges in North with the Talacauvery Wildlife Sanctuary which ultimately joins with Kudremukh – Bhadra landscape. To the southeast it connects large forested tract of Bandipur Tiger Reserve of Karnataka and Mudumalai Tiger Reserve of Tamil Nadu

• As the core of Nagarhole Tiger Reserve the National Park is a natural habitat for the source population of Tigers. The entire Nagarhole - Bandipur-Mudumalai-Waynad conservation unit, which holds single largest source population of Tigers in the world.

• नागरहोल टाइगर रिजर्व के मूल के रूप में राष्ट्रीय उद्यान बाघों की स्रोत आबादी के लिए एक प्राकृतिक आवास है। संपूर्ण नागरहोल-बांदीपुर-मदुमलाई-वायनाड संरक्षण इकाई, जिसमें दुनिया में बाघों की एकल सबसे बड़ी स्रोत आबादी है।

• To south western side it connects with Waynad Wild Life Sanctuary of Kerala. Thereby forming a green necklace shape of connectivity with neighbouring habitats.

• दक्षिण पश्चिम की ओर यह केरल के वायनाड वन्य जीवन अभयारण्य से जुड़ता है। जिससे पड़ोसी आवासों के साथ जुड़ाव का एक हरा हार आकार बनता है।



## MOLLEM NATIONAL PARK OR BHAGWAN MAHAVIR WILDLIFE SANCTUARY

- Area **107 sq. Km.**
- Situated in **Western ghats** in the Goa. It forms the **boundary on Eastside between Karnataka and Goa.**
- **National Highway 4A** passes through the national park.
- **Mormagoa-Londa railway line** also passes through this area.
- The famous **Dudhsagar falls** also lies in the Mollem national park.
- The nearest town to national park are **Molem and Panaji.**
- The National park lies in Western ghats, so receives **heavy rainfall** especially during the time period of Indian monsoon.
- Almost **30 meter rainfall** is experienced in this area.

- क्षेत्रफल 107 वर्ग कि.मी.
- गोवा में पश्चिमी घाट में स्थित है। यह कर्नाटक और गोवा के बीच पूर्व की ओर सीमा बनाती है।
- राष्ट्रीय राजमार्ग 4ए राष्ट्रीय उद्यान से होकर गुजरता है।
- मोरमागोआ-लॉंडा रेलवे लाइन भी इसी क्षेत्र से होकर गुजरती है।
- प्रसिद्ध दूधसागर जलप्रपात भी मोल्लेम राष्ट्रीय उद्यान में स्थित है।
- राष्ट्रीय उद्यान के निकटतम शहर मोलेम और पणजी हैं।
- राष्ट्रीय उद्यान पश्चिमी घाट में स्थित है, इसलिए विशेष रूप से भारतीय मानसून के समय में भारी वर्षा होती है।
- इस क्षेत्र में लगभग 30 मीटर वर्षा होती है।



Before entering upon his office, the President has to take an oath or an affirmation, which is administered by –

अपने कार्यालय में प्रवेश करने से पहले, राष्ट्रपति को शपथ या एक प्रतिज्ञान लेना पड़ता है, वह किसके द्वारा दिलाई जाती है?

- (a) The Chief Justice of India(भारत के मुख्य न्यायाधीश)
- (b) The Chief Election Commissioner(मुख्य चुनाव आयुक्त)
- (c) The Vice-President(उपराष्ट्रपति)
- (d) The Minister for Parliamentary Affairs(संसदीय कार्य मंत्री)


A



- **Small Industries Development Bank of India(SIDBI) is an independent financial institution aimed to aid the growth and development of micro, small and medium-scale. SIDBI established on?**
  - (a) 1982
  - (b) 1949
  - (c) 1956
  - (d) 1990

- भारतीय लघु उद्योग विकास बैंक (SIDBI) एक स्वतंत्र वित्तीय संस्थान है जिसका उद्देश्य सूक्ष्म, लघु और मध्यम स्तर के विकास और विकास में सहायता करना है। सिडबी की स्थापना हुई?
  - (ए) 1982
  - (बी) 1949
  - (सी) 1956
  - (डी) 1990

D




China, a communist nation in East Asia, is the world's most populous country. What is the currency of China?

- (a) Yen
- (b) Taka
- (c) Renminbi
- (d) Dollar

चीन, पूर्वी एशिया में एक साम्यवादी राष्ट्र, दुनिया का सबसे अधिक आबादी वाला देश है। चीन की मुद्रा क्या है?


- (ए) येन
- (बी) ताका
- (सी) रँन्मिन्बी
- (डी) डॉलर

**C**

The Continent through which the imaginary lines of Tropic of Cancer, Tropic of Capricorn and Equator pass is –

महाद्वीप जिसके माध्यम से काल्पनिक कर्क रेखाएँ, मकर रेखा और भूमध्य रेखा गुजरती हैं –

- (a) Africa(अफ्रीका)
- (b) Australia(ऑस्ट्रेलिया)
- (c) Europe(यूरोप)
- (d) Asia(एशिया)


**A**



Mansarovar lake is situated in –

मानसरोवर झील \_\_\_\_\_ में स्थित है.

- (a) Nepal(नेपाल)
- (b) India(भारत)
- (c) Tibet(तिब्बत)
- (d) Bhutan(भूटान)

**C**

Where and when was the Ghadar Party founded?

गदर पार्टी कहां और कब स्थापित हुई थी?

- (a) America(अमेरिका), 1913
- (b) England(इंग्लैंड), 1917
- (c) Denmark(डेनमार्क), 1921
- (d) Scotland(स्कॉटलैंड), 1925


A



Other than Annie Besant, who among the following also launched Home Rule Movement in India?

एनी बेसेंट के अलावा, निम्नलिखित में से किसने भारत में होम रूल मूवमेंट का शुरुआत किया?

- (a) Aurobindo Ghosh (अरबिंदो घोष)
- (b) Bal Gangadhar Tilak (बाल गंगाधर तिलक)
- (c) Gopal Krishna Gokhale (गोपाल कृष्ण गोखले)
- (d) Moti Lal Nehru (मोती लाल नेहरू)


**B**

• The original Buddhist religious texts had been written in –

मूल बौद्ध धार्मिक ग्रंथों को किसमें लिखा गया है?

- (a) Brahmi(ब्रह्मी)
- (b) Prakrit(प्राकृत)
- (c) Pali(पाली)
- (d) Magadhi(मगधी)

C






• Which one of the following remarked Ashoka's victory over Kalinga?

निम्नलिखित में से किसने कलिंग पर अशोक की जीत का जवाब दिया?

- (a) Rock Edict II (राँक एजडिट II)
- (b) Rock Edict IV (राँक एडिक्ट IV)
- (c) Rock Edict VI (राँक एडिक्ट VI)
- (d) Rock Edict XIII (राँक एजडिट XIII)

**D**

- Who was the author of Humayun-nama?  
हमायूं-नामा के लेखक कौन थे?
- (a) Humayun(हमायूं)
  - (b) Gulbadan Begam(गुलबदन बेगम)
  - (c) Badauni(बडाउनी)
  - (d) Ahmad Yadgar(अहमद यादागर)

**B**

- **Gulbadan Begum was a Mughal princess and the youngest daughter of Emperor Babur. She is best known as the author of Humayun-Nama, the account of the life of her brother Humayun.**