



GK/GS का महा संग्राम

GEOGRAPHY

भारत का मानचित्र (INDIA MAP)

हमारे **TOPIC EXPERT** के साथ

देखें शाम 07:00 बजे



LIVE

BY GS GURU



भारत का मानचित्र

MAP OF INDIA



GS/ GK का महासंग्राम



Q.1 क्षेत्रफल की दृष्टि से भारत का विश्व में कौन सा स्थान है?

What is the rank of India in the world in terms of area?

Q.2 भारत की सबसे बड़ी अंतरराष्ट्रीय स्थलीय सीमा लगती है ?

India has the largest International terrestrial border?

Q.3 भारत के कितने सीमावर्ती देश हैं?

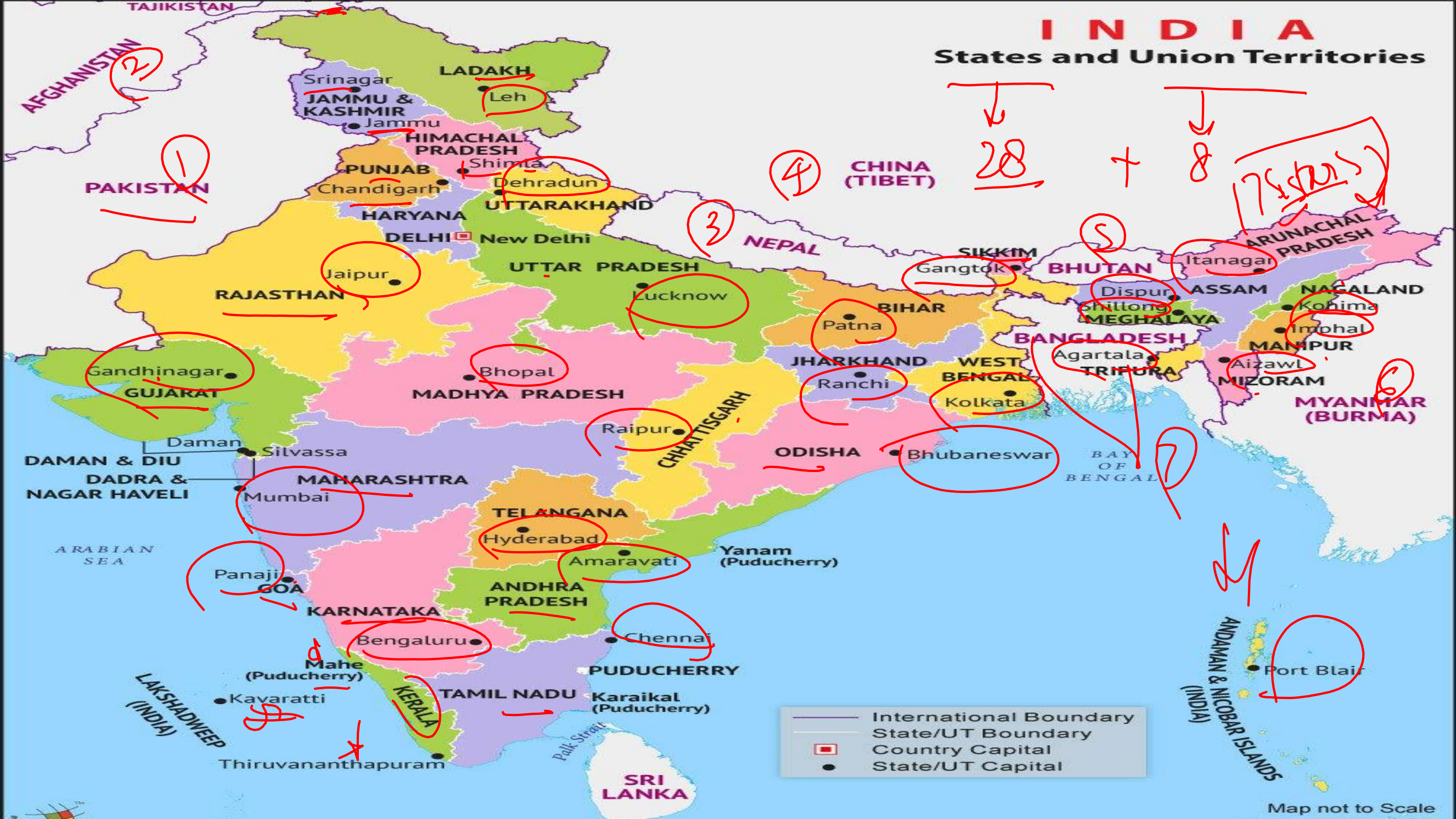
How many border countries does India have?

Q.4 कर्क रेखा किन राज्यों से होकर गुजरती है?

Through which states does the Tropic of Cancer pass?

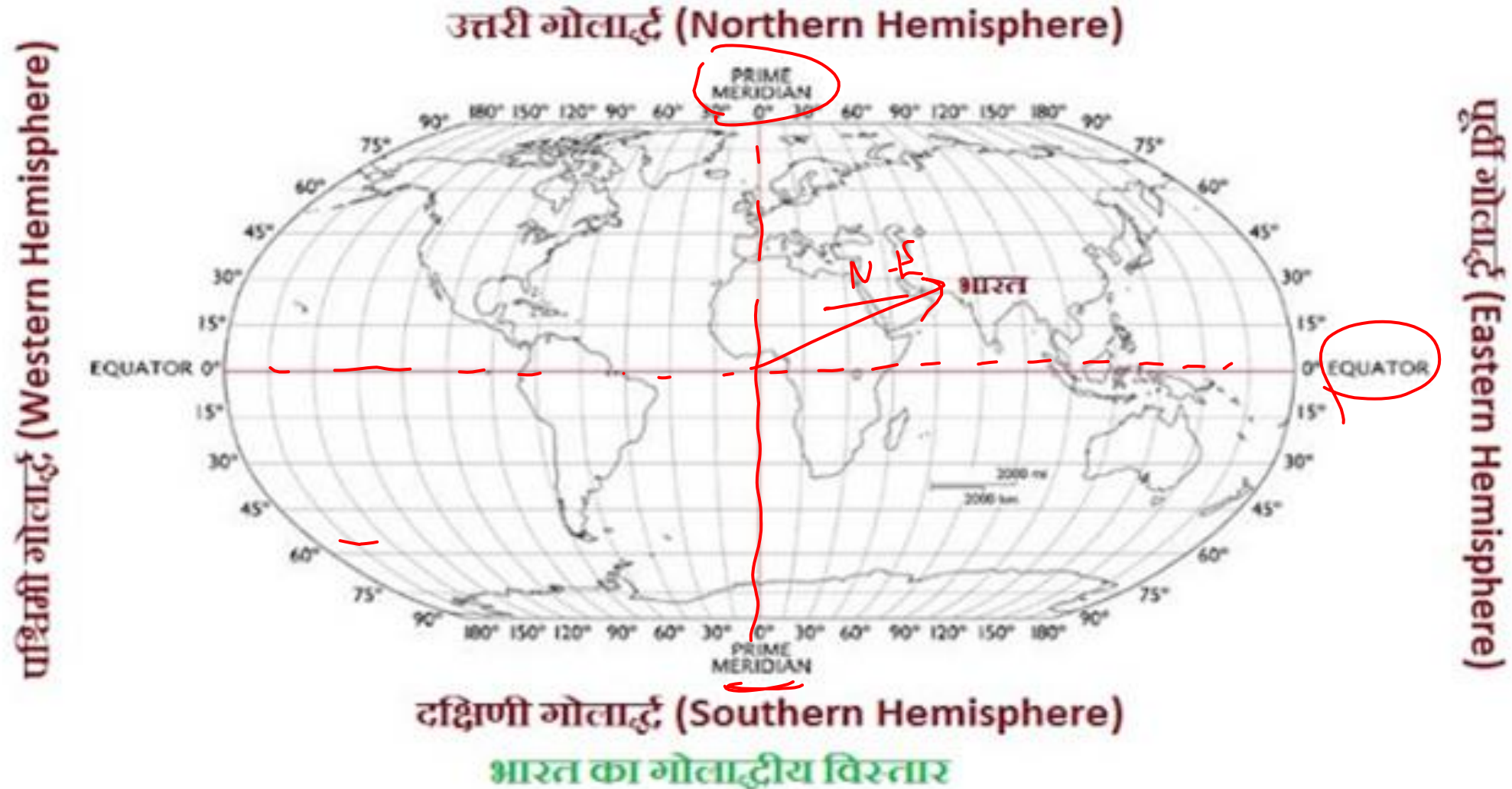
INDIA

States and Union Territories

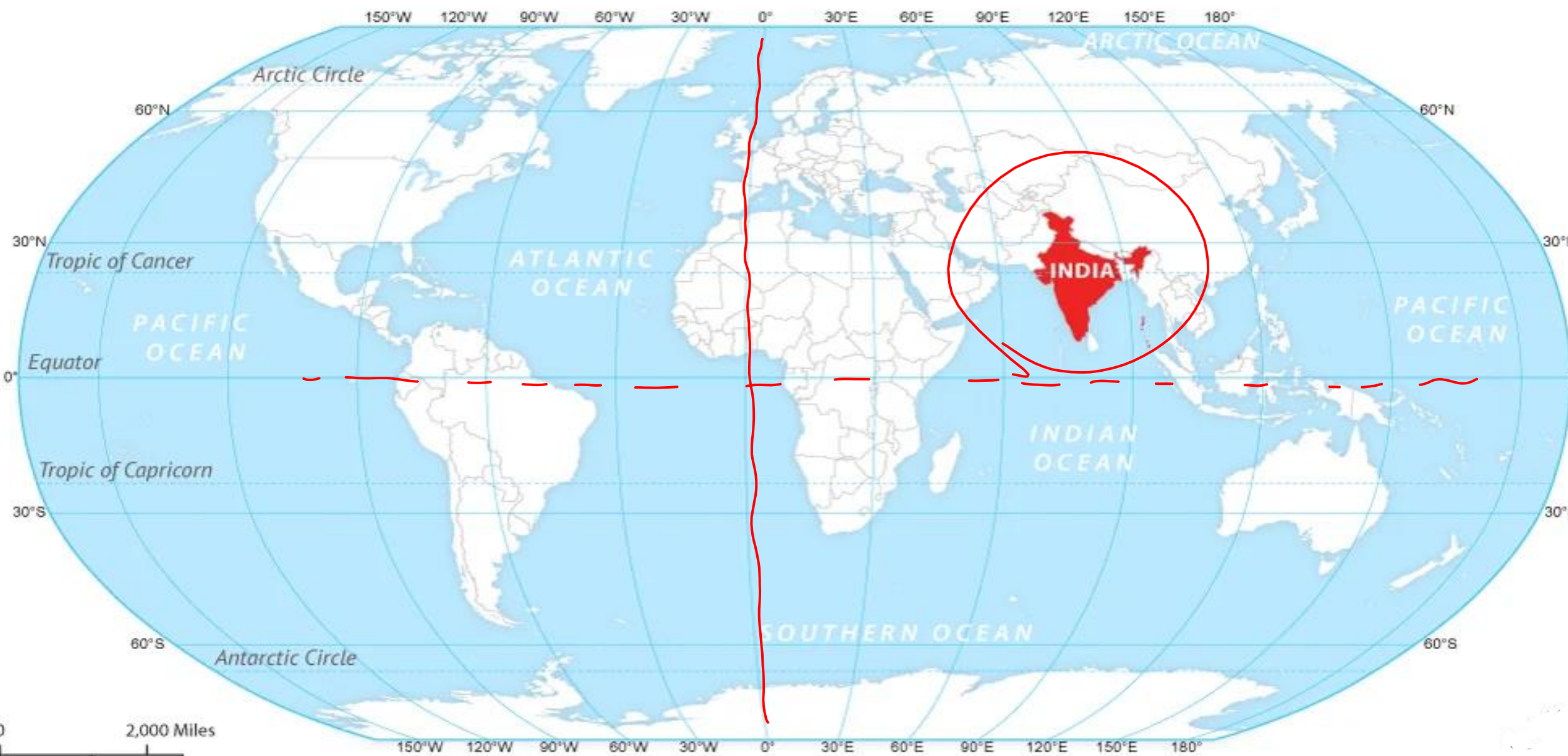


विश्व में भारत की स्थिति India's Position in the Globe

भारत उत्तर पूर्वी गोलार्द्ध में स्थित है India is located in the North Eastern Hemisphere.



INDIA LOCATION MAP





GS/ GK का महासंग्राम



Q.1 India is located-

भारत स्थित है-

File/Share

(a) उत्तरी गोलार्ध एवं पूर्वी देशांतर /

Northern Hemisphere and East Longitude

(b) दक्षिणी गोलार्ध एवं पश्चिमी देशांतर /

Southern Hemisphere and West Longitude

(c) उत्तरी गोलार्ध एवं दक्षिणी देशांतर /

Northern Hemisphere and Southern Longitude

(d) दक्षिणी गोलार्ध एवं उत्तरी देशांतर /

Southern Hemisphere and North Longitude



GS/ GK का महासंग्राम



✓ भारत- अक्षांश और देशांतर

India - latitude and longitude

- भारत का मुख्य भाग $8^{\circ}4'$ उत्तरी अक्षांश से $37^{\circ}6'$ उत्तरी अक्षांश तक तथा $68^{\circ}7'$ पूर्वी देशांतर से लेकर $97^{\circ}25'$ पूर्वी देशांतर के बीच स्थित है।
- The main part of India is located between $8^{\circ}4'$ N latitude to $37^{\circ}6'$ N latitude and $68^{\circ}7'$ E longitude to $97^{\circ}25'$ E longitude.





GS/ GK का महासंग्राम



Q.2 The latitude of the northernmost point of India _____.

✓ भारत के सबसे उत्तरी बिंदु का अक्षांश _____ है।

- ✓ a) 37° 6'
- ✓ b) 36° 6'
- ✓ c) 39° 6'
- ✓ d) 38° 6'



GS/ GK का महासंग्राम



Q.3 The southernmost point of India is :

भारत का दक्षिणतम बिन्दु है :

Indira Point

- ✓ A. इंदिरा कॉल/ Indira Col
- ✓ B. कैलीमेयर प्वाइंट/ Calimere point
- ✓ C. नॉरीमन प्वाइंट/ Norriman point
- ✓ D. इंदिरा प्वाइंट/ Indira Point

Indira col $37^{\circ}6' N$

Kibithu $97^{\circ}25' E$

Ghuar moti $68^{\circ}7' E$

Lila

Kanyakumari $8^{\circ}4' N$

Indira point $6^{\circ}8' N$

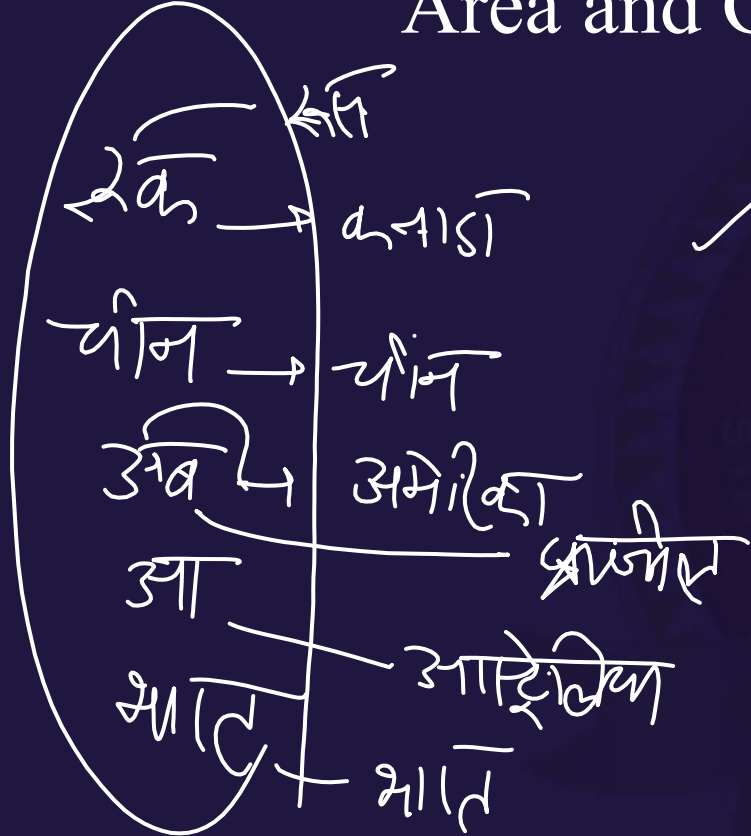


GS/ GK का महासंग्राम



भारत का क्षेत्रफल और सामान्य जानकारी

Area and General Information of India



- क्षेत्रफल की दृष्टि से भारत विश्व का 7वां सबसे बड़ा देश है।
- India is the 7th largest country in the world in terms of area.
- 7 देश - रूस, कनाडा, चीन, अमेरिका, ब्राजील, ऑस्ट्रेलिया, भारत
- 7 Countries - Russia, Canada, China, USA, Brazil, Australia, India




GS/ GK का महासंग्राम



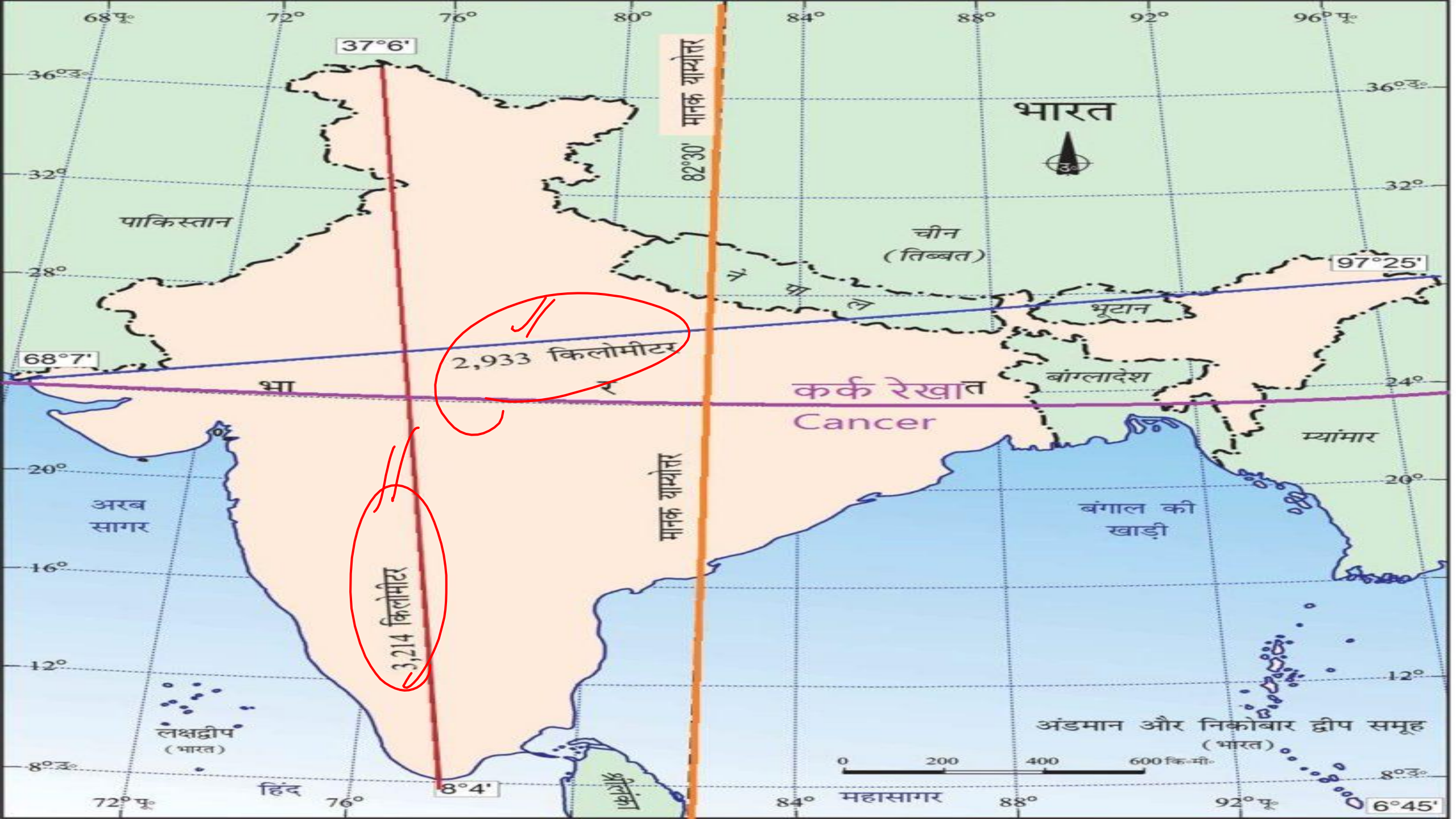
भारत का क्षेत्रफल और सामान्य जानकारी

Area and General Information of India



Q2

- भारत का क्षेत्रफल 32,87,263 वर्ग कि.मी है जो संपूर्ण विश्व के क्षेत्रफल का 2.42% है।
- The area of India is 32,87,263 Sq. Km. which is 2.42% of the total area of the world.
- उत्तर से दक्षिण में विस्तार - 3214 कि.मी
(North-South)
- पूर्व से पश्चिम में विस्तार - 2933 कि.मी.
(East-West)



भारत



मानक याम्योत्तर
82°30'

2,933 किलोमीटर

3,214 किलोमीटर

मानक याम्योत्तर

कर्क रेखात
Cancer

0 200 400 600 कि-मी

महासागर

अंडमान और निकोबार द्वीप समूह
(भारत)

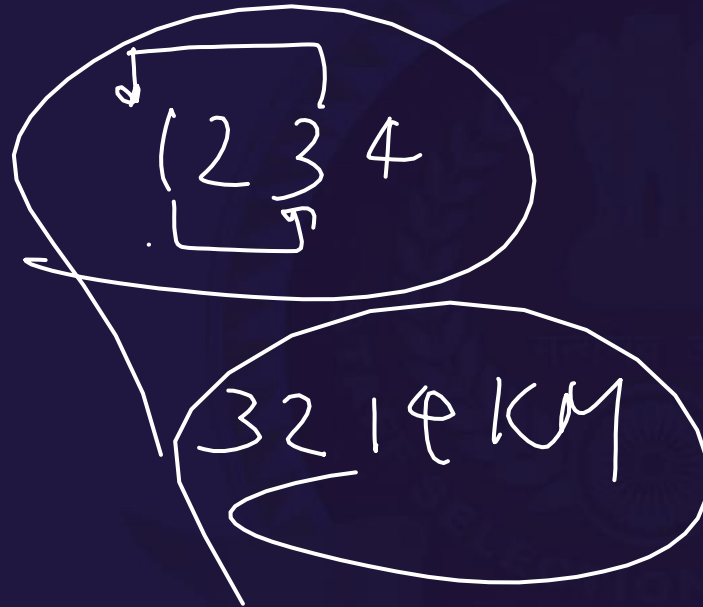


GS/ GK का महासंग्राम



Q.4 What is the extent of India from North to South?

✓ भारत का उत्तर से दक्षिण में विस्तार कितना है?



- ✓ (a) 3214 K.M.
- ✓ (b) 3256 K.M.
- ✓ (c) 2954 K.M.
- ✓ (d) 2914 K.M.



GS/ GK का महासंग्राम



Q.5 What is the area of India in the total geographical area of the world?
भारत का क्षेत्रफल विश्व के कुल भौगोलिक क्षेत्रफल का कितना है ?



(a) 2.2%

(b) 2.4%

(c) 2.8%

(d) 3.2%



GS/ GK का महासंग्राम



Q.6 Which is the smallest union territory of India in terms of total area?

कुल क्षेत्रफल की दृष्टि से भारत का सबसे छोटा केंद्र शासित प्रदेश कौन सा है?

Lilce/Share

- (a) Puducherry/पुदुचेरी
- (b) Daman and Diu/दमन और दीव
- (c) Chandigarh/चंडीगढ़
- (d) Lakshadweep/लक्षद्वीप



GS/ GK का महासंग्राम



- लक्षद्वीप भारत का सबसे छोटा केंद्र शासित प्रदेश है। इसमें 36 द्वीप हैं जिनका क्षेत्रफल 32 वर्ग किमी है।
- Lakshadweep is the smallest union territory of India. It consists of 36 islands with an area of 32 sq km.
- मिनिक्ॉय शेष लक्षद्वीप से नौ डिग्री चैनल द्वारा अलग है।
- Minicoy is separated from the rest of the Lakshadweep by a Nine-degree channel.
- आठ डिग्री का चैनल लक्षद्वीप समूह को मालदीव से अलग करता है।
- The eight-degree channel separates the Lakshadweep group from the Maldives.

Lakshadweep Group of Islands



**ARABIAN
SEA**

INDIAN OCEAN



Maldives

Nine Degree Channel

Eight Degree Channel



भारत का क्षेत्रफल और सामान्य जानकारी

Area and General Information of India

- जनसंख्या की दृष्टि से भारत विश्व का दूसरा सबसे बड़ा देश है, जिसकी जनसंख्या संपूर्ण विश्व की जनसंख्या का 17.5% है। (2011 की जनगणना के अनुसार)
- India is the second largest country in the world in terms of population, whose population is 17.5% of the entire world population. (As per 2011 Census)



GS/ GK का महासंग्राम



भारत की जलीय और स्थलीय सीमा

India's aquatic and terrestrial boundary

- भारत की स्थलीय सीमा :- 15,106 कि. मी.
- Terrestrial boundary of India :- 15,106 km
- भारत की सबसे बड़ी अंतरराष्ट्रीय स्थलीय सीमा : बांग्लादेश (4096 km)
- India shares the largest International terrestrial border : Bangladesh (4096 km)
- भारत की सबसे छोटी सीमा - अफगानिस्तान (106 कि.मी)
- India's shortest border - Afghanistan (106 km)





GS/ GK का महासंग्राम



Q.7 How many countries share land border with India?

कितने देश भारत के साथ भूमि सीमा साझा करते हैं?

SSC MTS 2022 Official Paper (25 July 2022 Shift 1)

Lalaj
Sharma

- a) 9
- b) 6
- c) 8
- d) 7

WHICH STATES/UNION TERRITORIES SHARE BOUNDARIES WITH PAKISTAN?



AFGHANISTAN

LADAKH

JAMMU & KASHMIR

CHINA (Tibet)

IRAN

PAKISTAN

PUNJAB

New Delhi

NEPAL

BHUTAN

RAJASTHAN

BANGLADESH

GUJARAT

I N D I A

MYANMAR (Burma)

Arabian Sea

Bay of Bengal

Andaman & Nicobar



GS/ GK का महासंग्राम



- भारत के साथ भूमि सीमा साझा करने वाले 7 देश हैं:
 - उत्तर पश्चिम में - अफगानिस्तान और पाकिस्तान
 - उत्तर में - चीन, भूटान और नेपाल
 - सुदूर पूर्व तक - म्यांमार, और
 - पूर्व में - बांग्लादेश
 - ऐसे 2 देश हैं जो भारत के साथ जल सीमा साझा करते हैं, वे श्रीलंका और मालदीव हैं।
- The 7 countries that share land borders with India are:
 - To the Northwest - Afghanistan and Pakistan
 - To the north - China, Bhutan, and Nepal
 - To the far East - Myanmar, and
 - To the east - Bangladesh
 - There are 2 countries that share water borders with India, they are Srilanka and Maldives.



GS/ GK का महासंग्राम



Q.8 With which country does India have the longest international border?

भारत की सबसे लम्बी अन्तर्राष्ट्रीय सीमा किस देश के साथ है?

4096 KM

- A. नेपाल/ Nepal
- B. पाकिस्तान/ Pakistan
- C. चीन /China
- D. बांग्लादेश/ Bangladesh



GS/ GK का महासंग्राम



Q.9 Which of the following neighbouring country of India shares its borders with maximum number of Indian states?

निम्नलिखित में से भारत का कौन सा पड़ोसी देश अधिकतम संख्या में भारतीय राज्यों के साथ अपनी सीमाएँ साझा करता है?

- a) China
- b) Pakistan
- c) Nepal
- d) Myanmar



GS/ GK का महासंग्राम



- नेपाल 5 राज्यों के साथ सीमा साझा करता है; उत्तराखंड, उत्तर प्रदेश, बिहार, पश्चिम बंगाल, सिक्किम। भारत नेपाल के साथ लगभग 1752 किलोमीटर की सीमा रेखा साझा करता है।
- Nepal shares borders with 5 states viz; Uttarakhand, Uttar Pradesh, Bihar, West Bengal, Sikkim. India shares a borderline with Nepal of about 1752 Km.

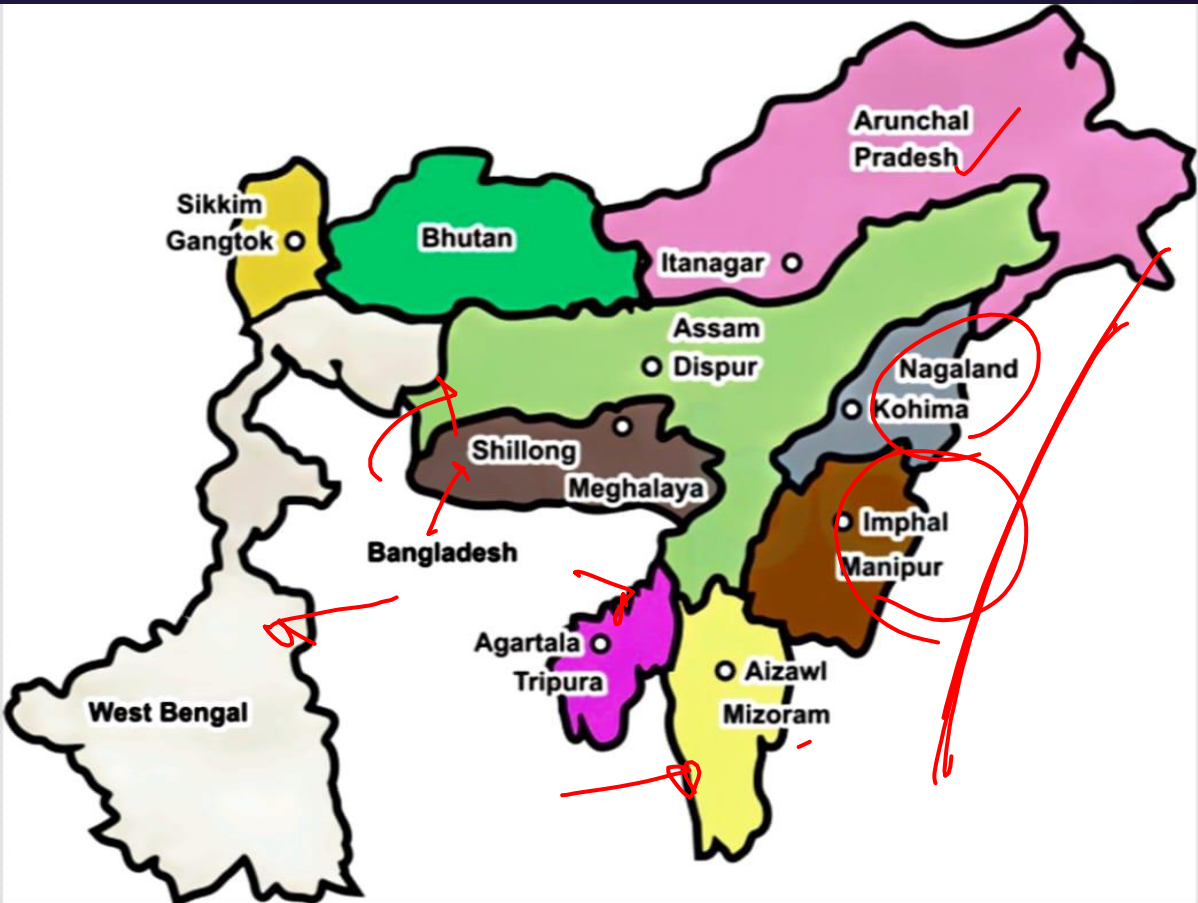


GS/ GK का महासंग्राम



Q.10 Which state does not share a border with Bangladesh?

बांग्लादेश से किस राज्य की सीमा नहीं लगती ?



- (a) असम/ Assam
- (b) मेघालय /Meghalaya
- (c) मणिपुर/ Manipur
- (d) त्रिपुरा/ Tripura



GS/ GK का महासंग्राम



Q.11 Which state does not share its boundary with Myanmar ?

कौन सा राज्य म्यांमार के साथ अपनी सीमा साझा नहीं करता है?



- (a) Arunachal Pradesh/ अरुणाचल प्रदेश
- (b) Mizoram/ मिजोरम
- (c) Manipur/ मणिपुर
- (d) Sikkim/ सिक्किम



GS/ GK का महासंग्राम



भारत की जलीय और स्थलीय सीमा

India's aquatic and terrestrial boundary

- ✓ भारत की मुख्य भूमि की जलीय भाग की लंबाई: 6100 कि.मी.
 - The length of the water boundary of the mainland of India: 6100 km
- ✓ भारत की कुल जलीय सीमा :- 7516.6 कि. मी.
(मुख्य भूमि + अंडमान निकोबार+ लक्षद्वीप)
 - Total water boundary of India : 7516.6 km
(Mainland + Andaman & Nicobar + Lakshadweep)



GS/ GK का महासंग्राम



भारत की जलीय और स्थलीय सीमा

India's aquatic and terrestrial boundary

A. भारत के 9 राज्य एवं 4 केंद्र शासित हैं जिनकी जलीय सीमा है।

B. There are 9 states and 4 union territories of India which have water boundaries-

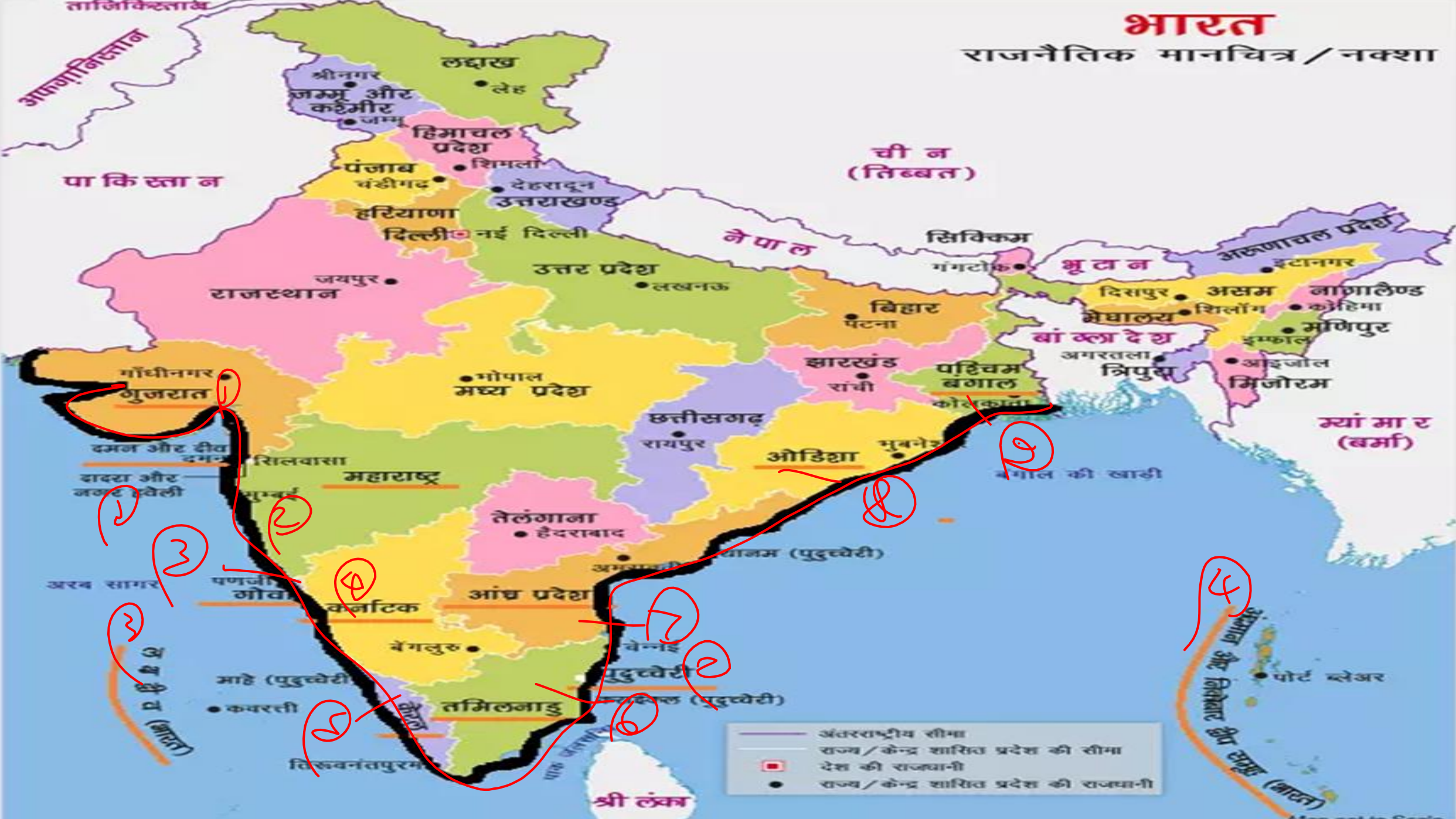
Gujarat, Maharashtra, Goa, Karnataka, Kerala, Tamilnadu, Andhra Pradesh, Orissa, West Bengal, Andaman and Nicobar, Lakshadweep, Puducherry & Daman Diu.

A. भारत की सबसे बड़ी जलीय सीमा वाला राज्य: गुजरात

B. State with India's largest water border: Gujarat

भारत

राजनैतिक मानचित्र / नक्शा



— अंतरराष्ट्रीय सीमा
— राज्य/केन्द्र शासित प्रदेश की सीमा
■ देश की राजधानी
● राज्य/केन्द्र शासित प्रदेश की राजधानी



GS/ GK का महासंग्राम



Q.12 What is the total length of the coastline of India?

भारत की तट रेखा की कुल लंबाई है ?

mainland

- ✓ (a) 6100 K.M.
- ✓ (b) 6200 K.M.
- ✓ (c) 6175 K.M.
- ✓ (d) 7516 K.M.



GS/ GK का महासंग्राम



Q.13 How many states in India have coastline ?

भारत में कितने राज्य समुद्र तट रेखा में हैं?

(a) 7

(b) 8

(c) 9

(d) 1



GS/ GK का महासंग्राम



Q.14 What is the shape of India?

भारत की आकृति है ?

- (a) त्रिकोणीय / Triangular
- (b) गोलाकार/ Round shape
- (c) चतुष्कोणीय/ Quadrangular
- (d) वर्गाकार/ Square shape



GS/ GK का महासंग्राम



Q.15 Which one of the following states in India has the longest coastline?

भारत में निम्नलिखित में से किस राज्य की तट रेखा सबसे लम्बी है ?



- A. महाराष्ट्र/ Maharashtra
- B. केरल/ Kerala
- C. गुजरात/ Gujrat
- D. प. बंगाल /West Bengal



GS/ GK का महासंग्राम



Q.16 “Sir Creek Issue” is a issue between India and _____.

'सर क्रीक मुद्दा' भारत और _____ के बीच का एक मुद्दा है।

S.S.C. ऑनलाइन MTS (T-I) 3 अक्टूबर, 2017 (II- पाली)

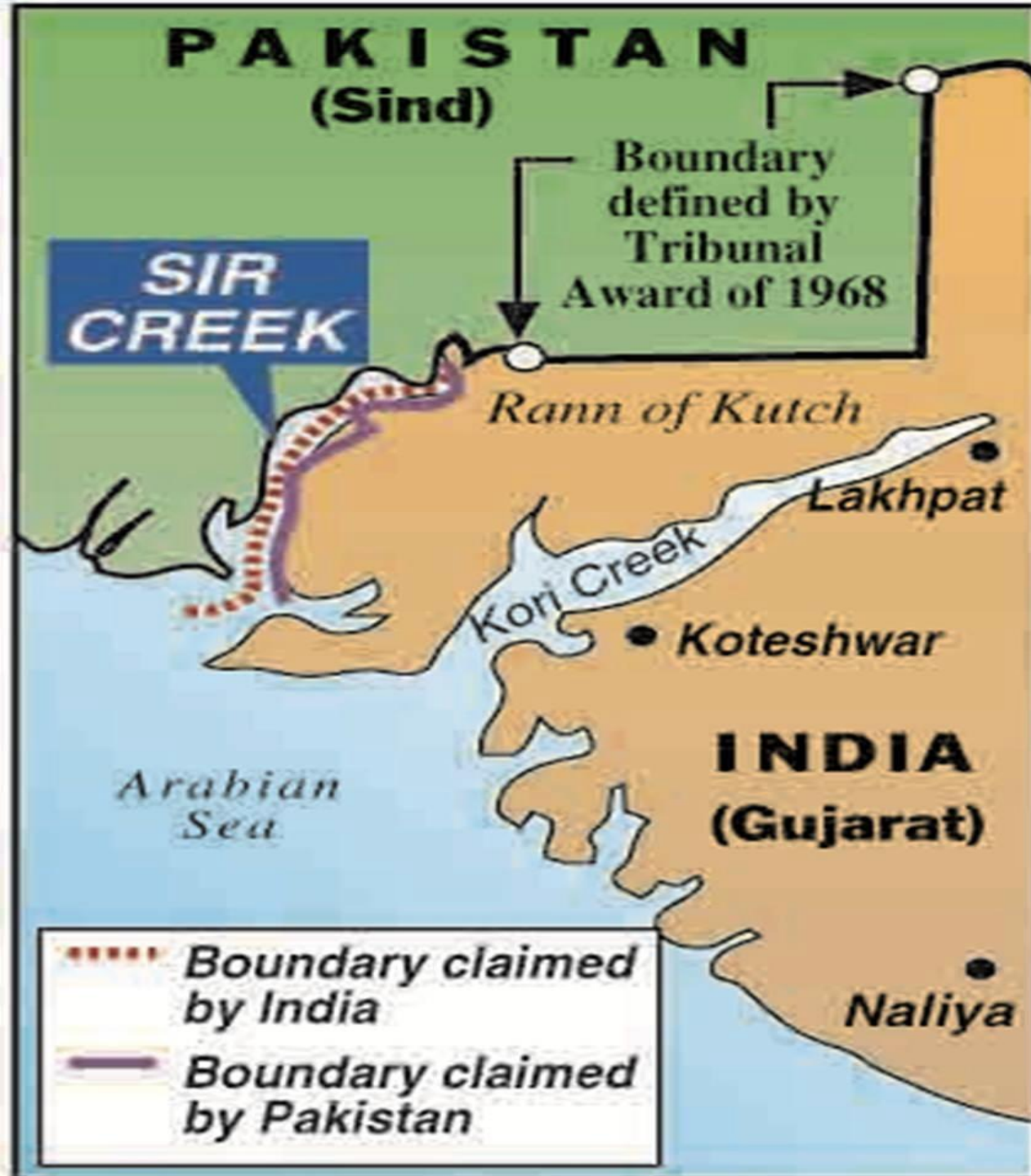
- (a) China / चीन
- (b) Pakistan / पाकिस्तान
- (c) Afghanistan/अफगानिस्तान
- (d) Japan / जापान



GS/ GK का महासंग्राम



- सर क्रीक भारत और पाकिस्तान के बीच एक मुद्दा है। यह मुद्दा भारत के गुजरात राज्य में कच्छ के रण और पाकिस्तान में सिंध की सीमा के मध्य दलदली क्षेत्र पर अधिकार को लेकर है। इस क्षेत्र पर भारत का अधिकार है, जबकि पाकिस्तान इस पर अपना दावा बताता है।
- Sir Creek is an issue between India and Pakistan. The issue is about the ownership of the marshy area between the Rann of Kutch in the Indian state of Gujarat and the border of Sindh in Pakistan. India has the right over this area, while Pakistan states its claim on it.



The Other Kashmir

Sir Creek, a 60-mile long estuary between India and Pakistan, has been the center of a long-running border dispute.

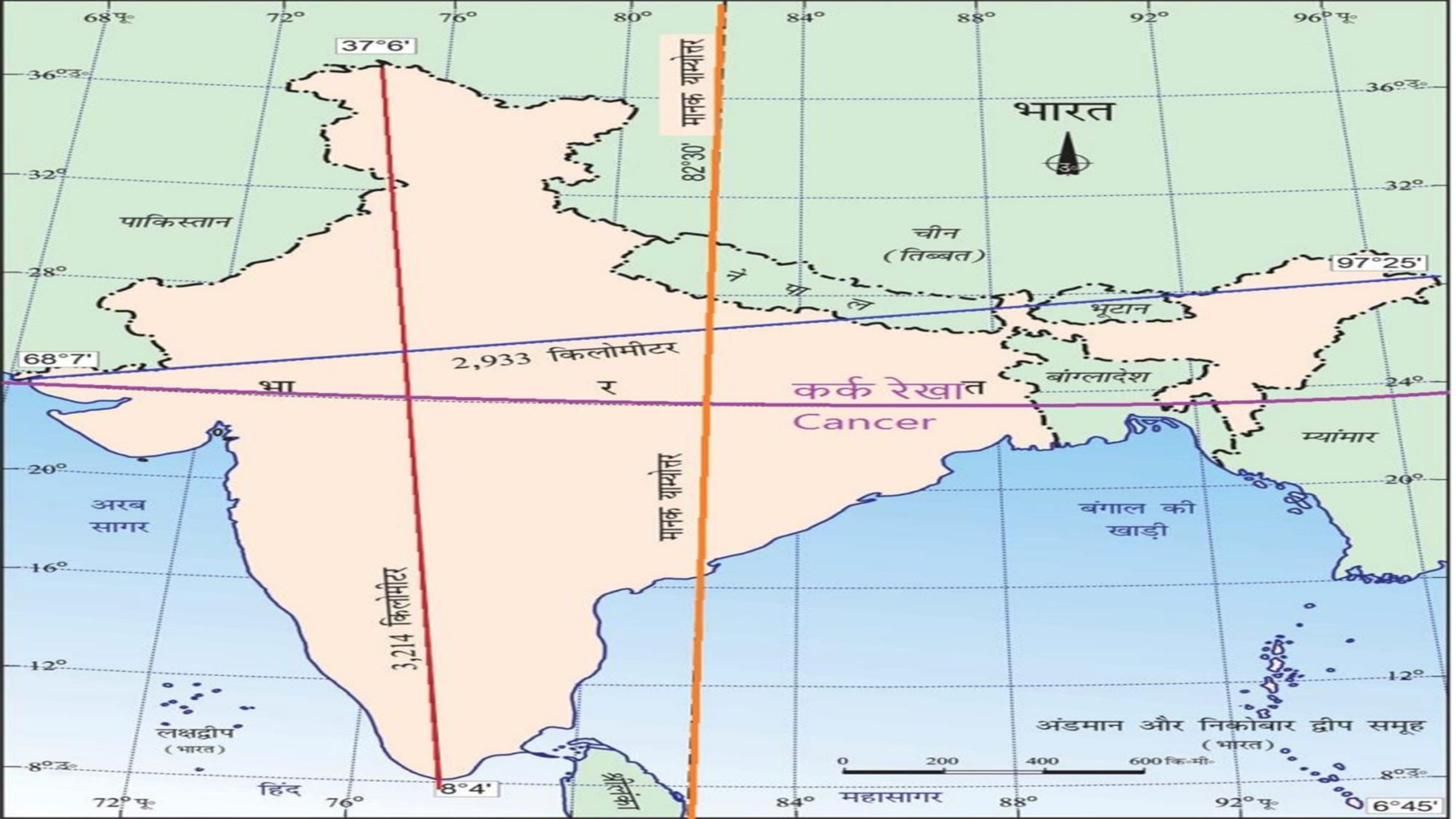




भारत की मानक समय रेखा

Standard Time Line of India

- भारत में इलाहाबाद के नैनी के समीप से गुजरने वाले $82^{\circ}30$ पूर्वी देशांतर के स्थानीय समय को भारतीय मानक समय माना जाता है। भारत की मानक समय रेखा GMT से 5 घंटा 30 मिनट आगे हैं।
- In India, the local time of $82^{\circ}30$ East longitude passing near Naini in Allahabad is considered as Indian Standard Time. India's Standard Time Line is 5 hours 30 minutes ahead of GMT.





GS/ GK का महासंग्राम



भारत की मानक समय रेखा

Standard Time Line of India

- $82^{\circ}30'$ पूर्वी देशांतर रेखा भारत के 5 राज्यों से होकर गुजरती है :
1. उत्तर प्रदेश 2. मध्य प्रदेश 3. छत्तीसगढ़ 4. उड़ीसा 5. आंध्र प्रदेश
- $82^{\circ}30'$ East longitude line passes through 5 states of India : 1. Uttar Pradesh 2. Madhya Pradesh 3. Chhattisgarh 4. Orissa 5. Andhra Pradesh



GS/ GK का महासंग्राम



Q.17 Indian Standard Time is ahead of Greenwich Mean Time by _____.

भारतीय मानक समय ग्रीनविच मीन टाइम से _____ आगे है।

- A. 5 hours 30 minutes
- B. 2 hours 30 minutes
- C. 10 hours 30 minutes
- D. 1 hours



GS/ GK का महासंग्राम



Q.18 The standard Meridian of India passes through which of the following city?
भारत की मानक याम्योत्तर निम्न में से किस शहर से होकर गुजरती है?

- A. Bhopal/भोपाल
- B. Visakhapatnam/विशाखापत्तनम
- C. Mirzapur/मिर्जापुर
- D. Raipur/ रायपुर



GS/ GK का महासंग्राम

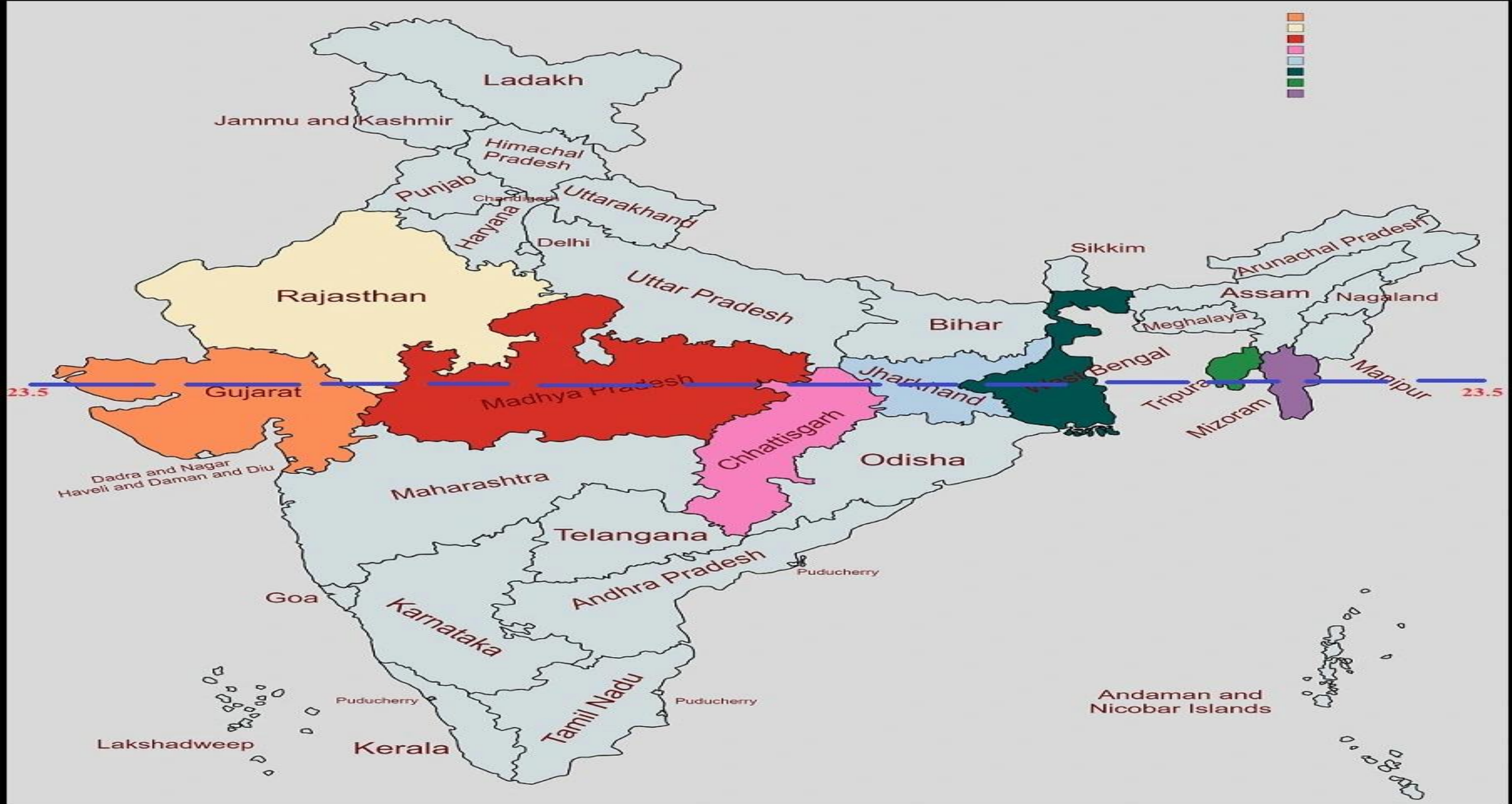


कर्क रेखा से गुजरने वाले राज्य

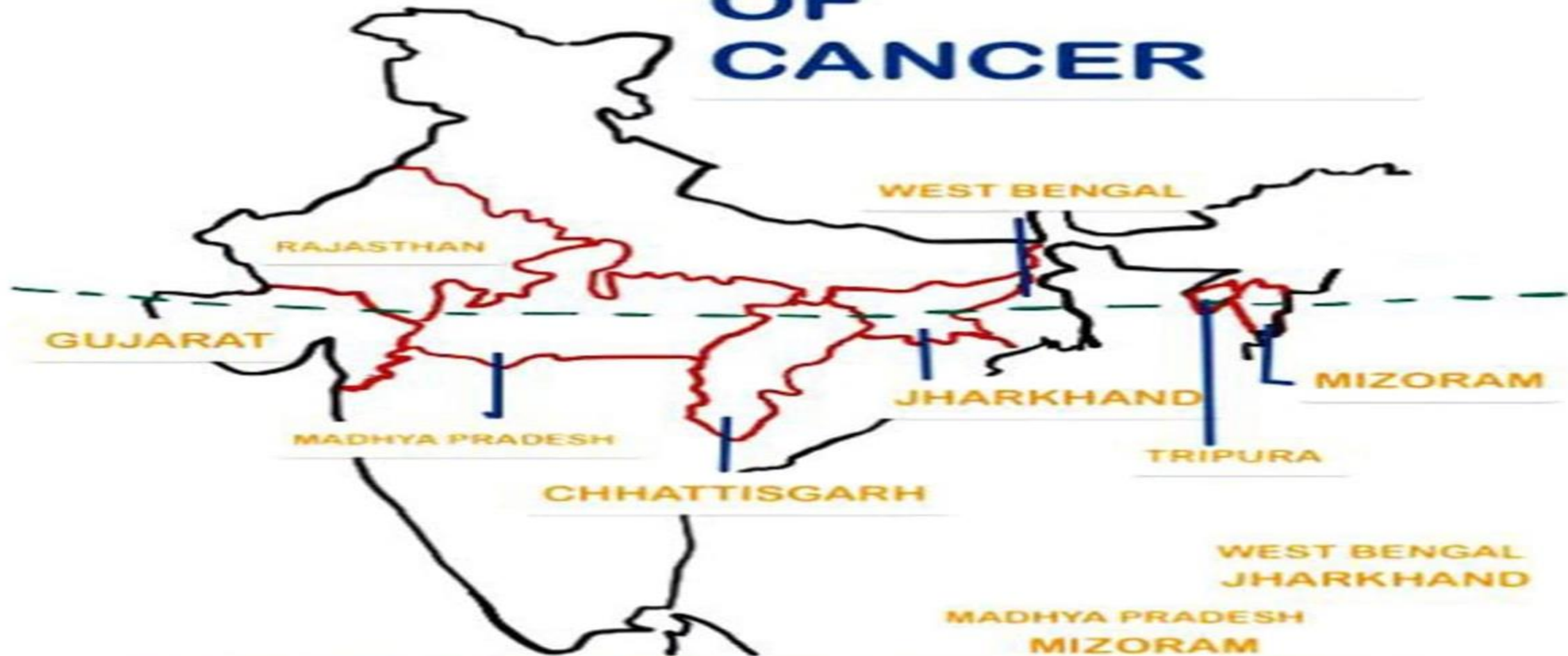
States passing through the Tropic of Cancer

1. गुजरात/ Gujarat
2. राजस्थान/ Rajasthan
3. मध्य प्रदेश/ Madhya Pradesh
4. छत्तीसगढ़/ Chhattisgarh
5. झारखण्ड/ Jharkhand
6. पश्चिम बंगाल/ West Bengal
7. त्रिपुरा/ Tripura
8. मिजोरम/ Mizoram

Tropic of Cancer Passes Through how many States of India?



TROPIC OF CANCER



- In India, the Tropic of Cancer passes through 8 States.
- Nearest city to the Tropic of Cancer-Udaipur in Tripura.
- Mahi River is the only river in India that cuts the Tropic of Cancer Twice.



GS/ GK का महासंग्राम



Q.19 Tropic of Cancer does not pass through which of the following states?

निम्नलिखित में से किस राज्य से होकर कर्क रेखा नहीं गुजरती?

- (a) उत्तर प्रदेश /Uttar Pradesh
- (b) मध्य प्रदेश /Madhya Pradesh
- (c) गुजरात /Gujrat
- (d) झारखंड /Jharkhand