

SSC CGL/CHSL TIER II 2023

SSC CGL/CHSL TIER II 2023

SPECIAL CLASS

GS/GK

GEOGRAPHY

एक CLASS में सब COVER

LIVE 04:00 PM 



By: Fariha Siddiqui



GSbyFarihamam

1. Atmospheric temperature increasing at the higher altitudes is called

- (a) Radiation
- (b) Inversion
- (c) Conduction
- (d) Convection

1. उच्च ऊंचाई पर बढ़ने वाले वायुमंडलीय तापमान को कहा जाता है

- (ए) विकिरण
- (बी) तापमान व्युत्क्रमन
- (सी) संचालन
- (डी) संवहन

2. Earth received heat from the sun is known as:

- (a) Insolation
- (b) Infrared heat
- (c) Solar radiation
- (d) Thermal radiation

2. पृथ्वी को सूर्य से प्राप्त ऊष्मा कहलाती है:

- (ए) सूर्यातप
- (बी) इन्फ्रारेड गर्मी
- (सी) सौर विकिरण
- (डी) थर्मल विकिरण

3. Atmospheric layer which reflects radio waves is called
वायुमंडलीय परत जो रेडियो तरंगों को परावर्तित करती है,
कहलाती है

- (a) Exosphere
- (b) Ionosphere
- (c) Stratosphere
- (d) Troposphere

4. Limestone is an example of

- (a) sedimentary rocks
- (b) metamorphic rocks
- (c) igneous rocks
- (d) volcanic rocks

4. चूना पत्थर इसका उदाहरण है

- (ए) अवसादी चट्टानें
- (बी) रूपांतरित चट्टानें
- (सी) आग्नेय चट्टानें
- (डी) ज्वालामुखीय चट्टानें

5. How many earthquake zones are there in India?
भारत में कितने भूकंप क्षेत्र हैं?

- a) 1
- b) 3
- c) 4
- d) 8

6. Which waves are more destructive?
कौन सी लहरें अधिक विनाशकारी हैं?

- a) P-waves
- b) S waves
- c) Rayleigh waves
- d) Love waves

7. On what planet is the tallest volcano in the Solar System?

सौरमंडल का सबसे ऊंचा ज्वालामुखी किस ग्रह पर है?

- a) Mars / मंगल
- b) Earth / पृथ्वी
- c) Jupiter / बृहस्पति
- d) Saturn / शनि

8. What is the world's highest situated volcano?
विश्व का सबसे ऊँचा स्थित ज्वालामुखी कौन सा है?

- a) Mauna Loa
- b) Ojos del Salado
- c) Cotopaxi
- d) None of these

- ए) मौना लोआ
- बी) ओजोस डेल सालाडो
- ग) कोटोपैक्सी
- घ) इनमें से कोई नहीं

9. Which volcano is known as the lighthouse of Mediterranean Sea ?

किस ज्वालामुखी को भूमध्य सागर का प्रकाश स्तम्भ कहा जाता है?

- a) Mount Etna
- b) Mount Vesuvius
- c) Mount Stromboli
- d) None of these

10. The longest river of peninsular India is
प्रायद्वीपीय भारत की सबसे लम्बी नदी है

- (a) Godavari
- (b) Krishna
- (c) Kaveri
- (d) Narmada

11. The Himalayan mountain range is an example of
हिमालय पर्वत श्रृंखला इसका उदाहरण है

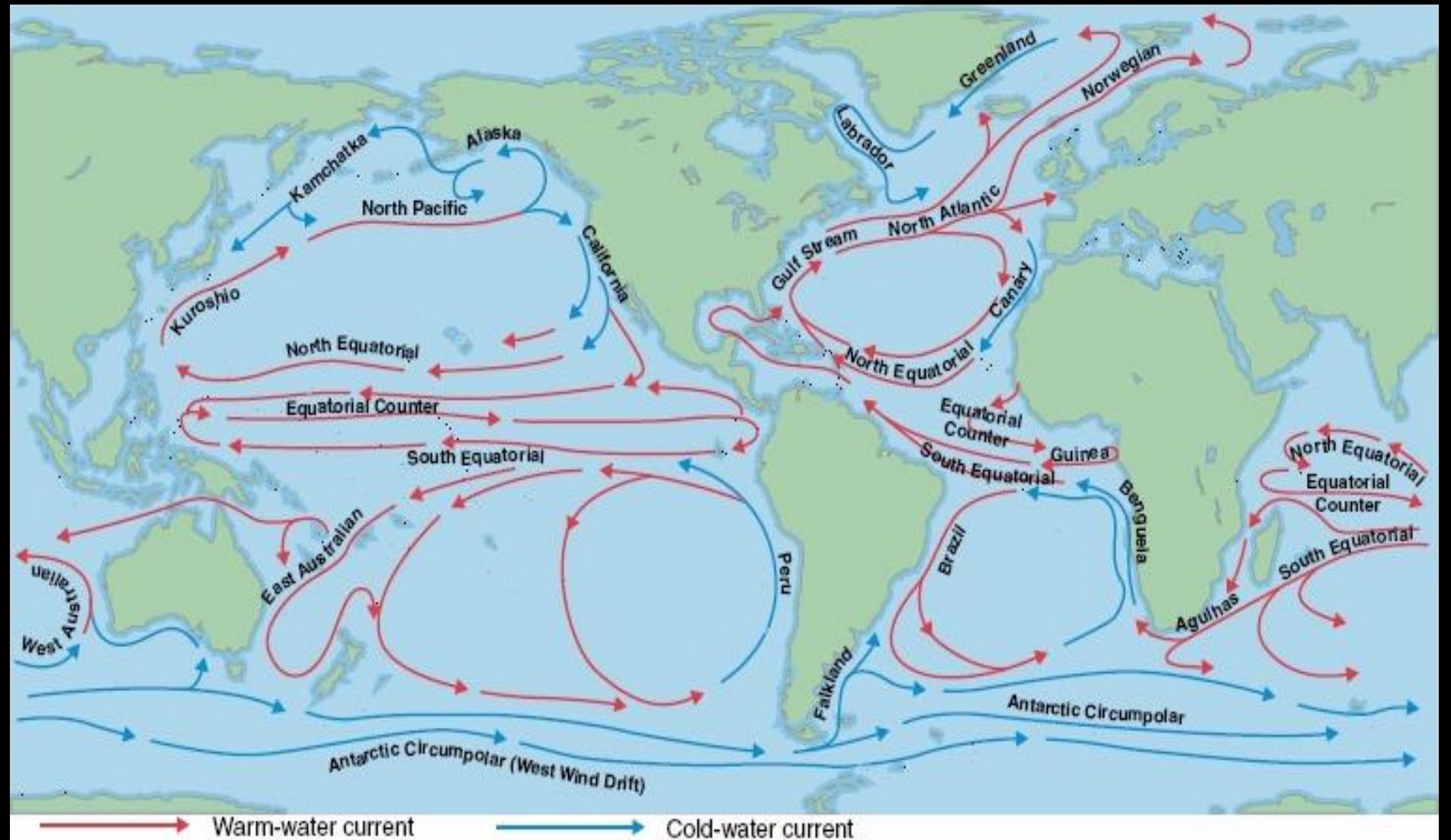
- (a) Fold mountain
- (b) Volcanic mountain
- (c) Residual mountain
- (d) Block mountain

- a) वलित पर्वत
- (बी) ज्वालामुखी पर्वत
- (सी) अवशिष्ट पर्वत
- (डी) ब्लॉक पर्वत

12. Which one of the following is a warm ocean current ?

निम्नलिखित में से कौन सी एक गर्म महासागरीय धारा है?

- (a) Gulf Stream
- (b) Kuroshio
- (c) Canary
- (d) Labrador



13.The main advantage of Rain Water Harvesting (RWH) is

- (a) Avoid soil erosion
- (b) Recharge ground water
- (c) Avoid floods
- (d) Reduce the loss of water

13.वर्षा जल संचयन (RWH) का मुख्य लाभ है

- (ए) मिट्टी के कटाव से बचें
- (बी) भूजल पुनर्भरण
- (सी) बाढ़ से बचें
- (डी) पानी की हानि कम करें

14. The largest reservoir of fresh water is
ताजे पानी का सबसे बड़ा भंडार है

- (a) Ground Water
- (b) Ponds
- (c) Lakes
- (d) Glaciers

15.The most suitable soil for the production of cotton is ?

कपास के उत्पादन के लिए सबसे उपयुक्त मिट्टी है?

- (a) Black lava soil
- (b) Loamy soil
- (c) Well drained soil
- (d) Alluvial soil

- (ए) काली लावा मिट्टी
- (बी) दोमट मिट्टी
- (सी) अच्छी जल निकास वाली मिट्टी
- (डी) जलोढ़ मिट्टी

16. the largest producer of Lignite in India is:
भारत में लिग्नाइट का सबसे बड़ा उत्पादक है:

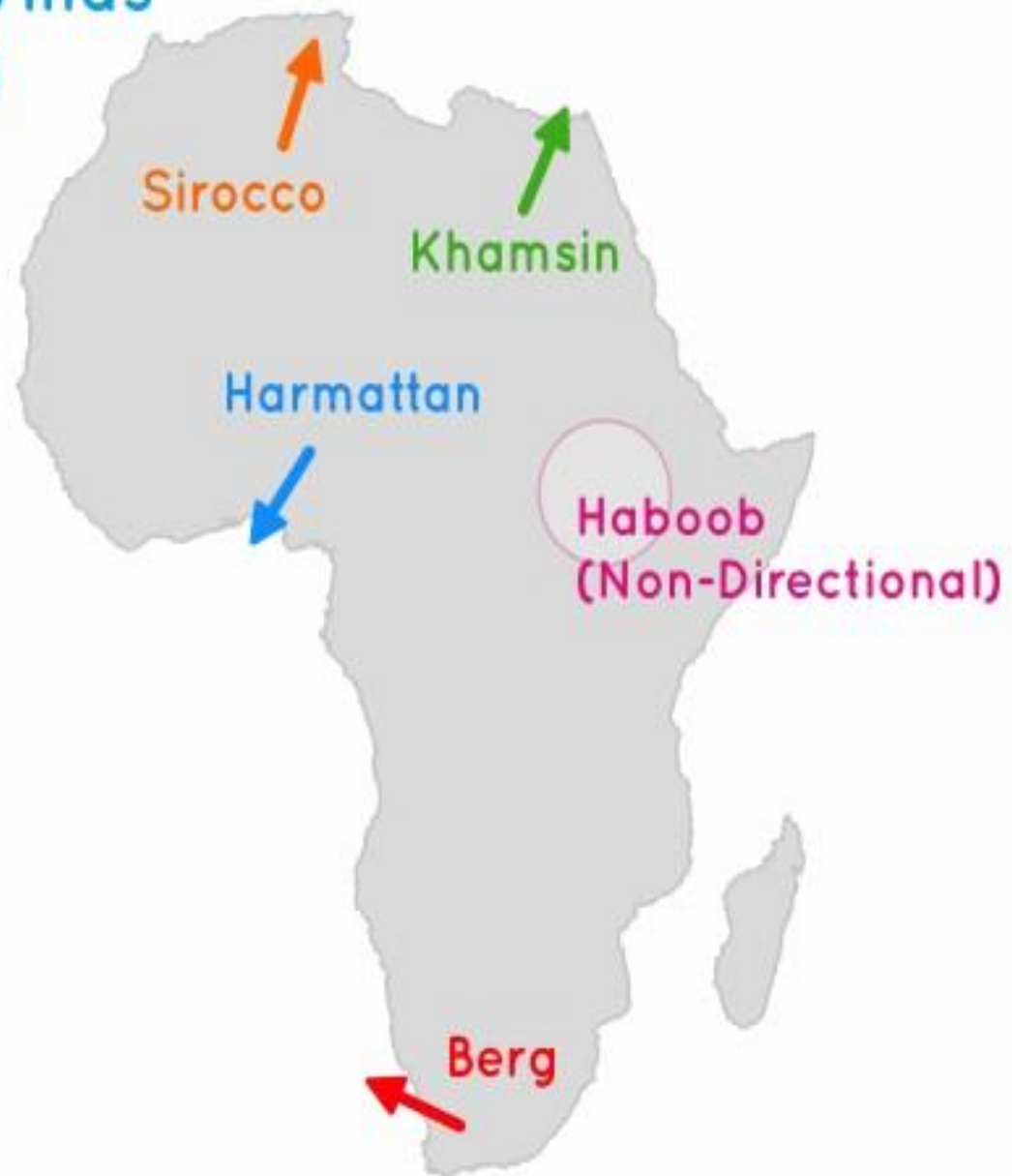
- (a) Kerala
- (b) Rajasthan
- (c) Tamil Nadu
- (d) Gujarat

17.A hot local wind blowing in Sahara desert is known as

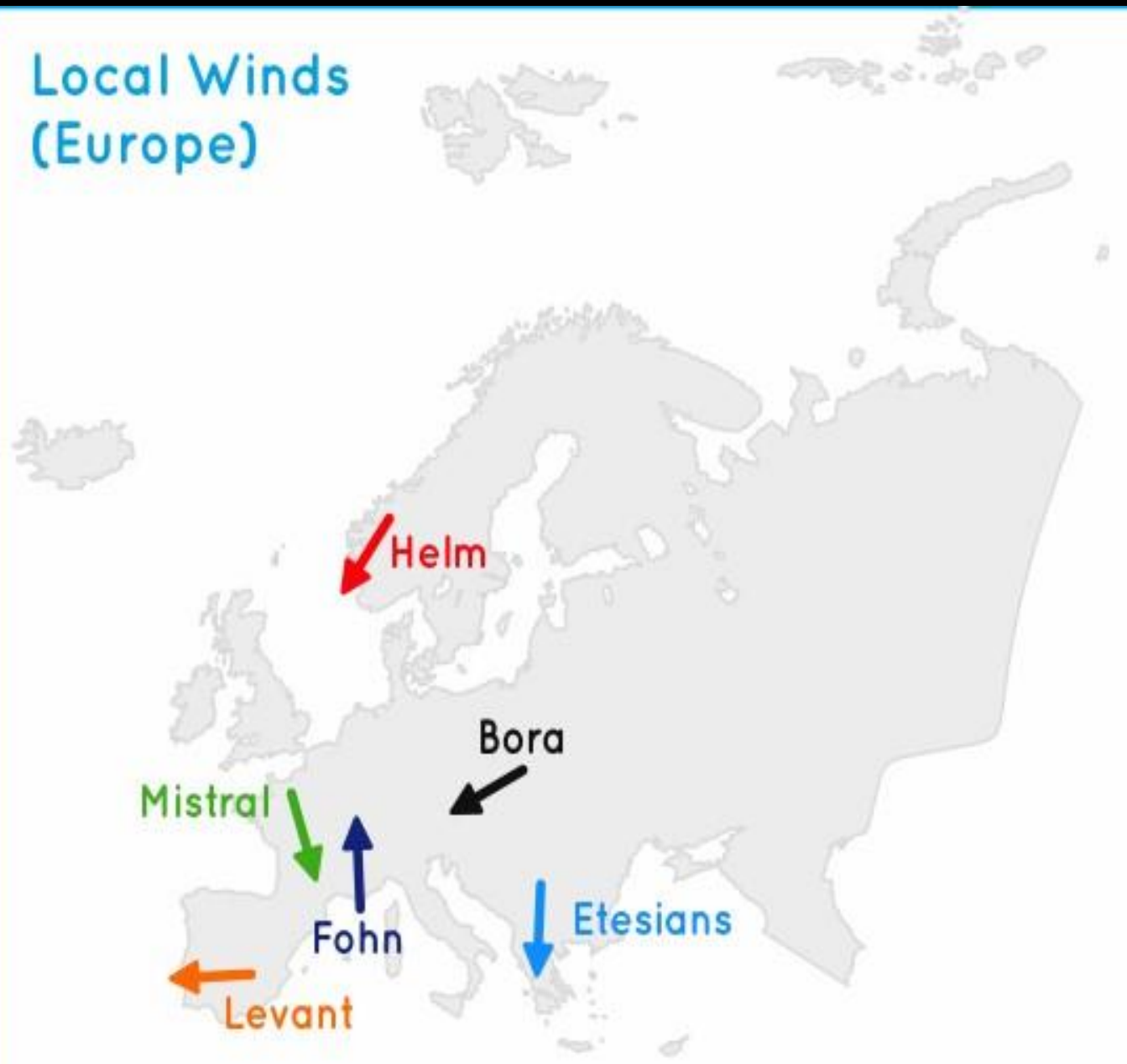
सहारा मरुस्थल में चलने वाली गर्म स्थानीय पवन को कहा जाता है

- (a) Haboob
- (b) Karaburan
- (c) Jooran
- (d) Harmattan

Local Winds (Africa)



Local Winds (Europe)



Local Winds (North America)



18. The river also known as Tsang-po in Tibet is

इस नदी को तिब्बत में त्सांग-पो के नाम से भी जाना जाता है

- (a) Ganga
- (b) Brahmaputra
- (c) Indus
- (d) Teesta

19.The largest fresh water lake in India is
भारत में ताजे पानी की सबसे बड़ी झील है

- (a) Dal Lake
- (b) Bhimtal Lake
- (c) Wular Lake
- (d) Nainital Lake

20. Which one of the following rivers of Peninsular India does not join Arabian Sea?

प्रायद्वीपीय भारत की निम्नलिखित में से कौन सी नदी अरब सागर में नहीं मिलती है?

- (a) Periyar
- (b) Cauvery
- (c) Narmada
- (d) Tapti

21. Kanchenjunga is situated in

- (a) Nepal
- (b) Sikkim
- (c) West Bengal
- (d) Himachal Pradesh

22. The largest brackish water lake of India is in the state of
भारत की सबसे बड़ी खारे पानी की झील किस राज्य में है?

- (a) Jammu and Kashmir
- (b) Maharashtra
- (c) Orissa
- (d) West Bengal

23. McMahon Line is a boundary between :

a. India and China

b. India and Pakistan

c. India and Afghanistan

d. None of these

24. Which state of India has the longest mainland coastline?

भारत के किस राज्य की मुख्य भूमि तटरेखा सबसे लंबी है?

a. Maharashtra

b. Kerala

c. Gujarat

d. Odisha

S. No.	State	Length of the coastline (in Kilometres)
1	Gujarat	1214.7
2	Andhra Pradesh	973.7
3	Tamil Nadu	906.9
4	Maharashtra	652.6
5	Kerala	569.7
6	Odisha	476.4
7	Karnataka	280
8	Goa (with Daman & Diu)	160.5
9	West Bengal	157.5
10	Puducherry (Union Territory)	30.6

25. Majuli, the largest river island in the world is located in
विश्व का सबसे बड़ा नदी द्वीप माजुली कहाँ स्थित है?

a. Arunachal Pradesh

b. Assam

c. Nagaland

d. Uttar Pradesh



GSbyFarihamam

THANK YOU