



# SSC MTS 2022-23



## GEOGRAPHY

### SESSION-II

**NEW PATTERN पर आधारित**

# MAP OF INDIA



🔊 **LIVE** | 03:00 PM

**BY ASHUTOSH MAHENDRAS**





# UPCOMING ONLINE BATCHES

## January 2023

18 JAN 2023

07:30 PM to 09:30 PM

**BANK ONLINE LIVE CLASS**

01:00 PM to 03:00 PM

**SSC ONLINE LIVE CLASS**

**BILINGUAL**

✓ 25 JAN 2023

03:00 PM to 05:00 PM

**BANK ONLINE LIVE CLASS**

07:30 PM to 09:30 PM

**SSC ONLINE LIVE CLASS**

**BILINGUAL**

18 JAN 2023

04:00 PM to 06:00 PM

**BANK ONLINE LIVE CLASS**

**BENGALI**



[www.mahendras.org](http://www.mahendras.org) •  7052477777/7052577777



**SSC MTS 2022-23**



**भारत का मानचित्र**

**MAP OF INDIA**



Q.1 क्षेत्रफल की दृष्टि से भारत का विश्व में कौन सा स्थान है?

What is the rank of India in the world in terms of area?

Q.2 भारत की सबसे बड़ी अंतरराष्ट्रीय स्थलीय सीमा लगती है ?

India has the largest International terrestrial border?

Q.3 भारत के कितने सीमावर्ती देश हैं?

How many border countries does India have?

Q.4 कर्क रेखा किन राज्यों से होकर गुजरती है?

Through which states does the Tropic of Cancer pass?



21 जून (28) + वेस्ट इंडीज (9) क्षेत्र



 International Boundary  
 State/UT Boundary  
 Country Capital  
 State/UT Capital



## भारत का क्षेत्रफल और सामान्य जानकारी

### Area and General Information of India



- क्षेत्रफल की दृष्टि से भारत विश्व का 7वां सबसे बड़ा देश है।

- India is the 7<sup>th</sup> largest country in the world in terms of area.



- 7 देश - रूस, कनाडा, चीन, अमेरिका, ब्राज़ील, ऑस्ट्रेलिया, भारत

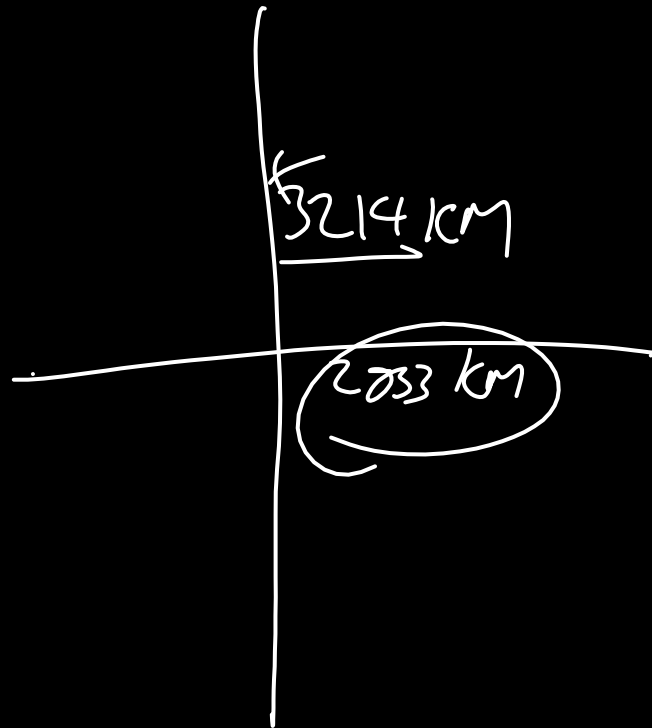


- 7 Countries - Russia, Canada, China, USA, Brazil, Australia, India



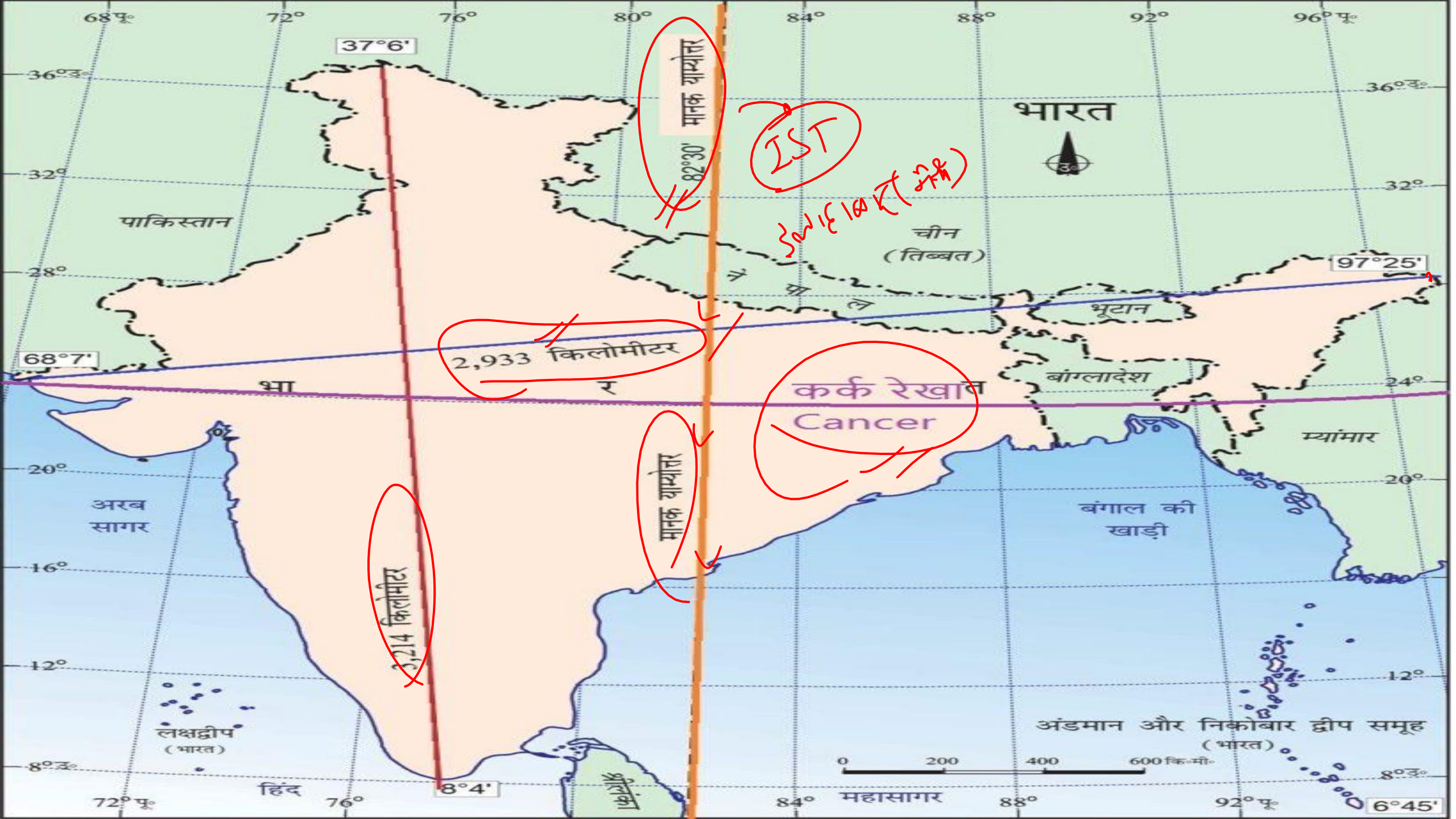
## भारत का क्षेत्रफल और सामान्य जानकारी

### Area and General Information of India



- भारत का क्षेत्रफल 32,87,263 वर्ग कि.मी है जो संपूर्ण विश्व के क्षेत्रफल का 2.42% है।
- The area of India is 32,87,263 Sq. Km. which is 2.42% of the total area of the world.
- ✓ • उत्तर से दक्षिण में विस्तार - 3214 कि.मी  
(North-South)
- ✓ • पूर्व से पश्चिम में विस्तार - 2933 कि.मी.  
(East-West)









## भारत का क्षेत्रफल और सामान्य जानकारी

### Area and General Information of India

- जनसंख्या की दृष्टि से भारत विश्व का दूसरा सबसे बड़ा देश है, जिसकी जनसंख्या संपूर्ण विश्व की जनसंख्या का 17.5% है। (2011 की जनगणना के अनुसार)
- ~~India~~ is the second largest country in the world in terms of population, whose population is 17.5% of the entire world population.

(As per 2011 Census)



## भारत की जलीय और स्थलीय सीमा

### India's aquatic and terrestrial boundary

- भारत की स्थलीय सीमा :- 15,106 कि. मी.
- Terrestrial boundary of India :- 15,106 km
- भारत की सबसे बड़ी अंतरराष्ट्रीय स्थलीय सीमा लगती है ।  
: बांग्लादेश (4096 km)
- India shares the largest International terrestrial border : Bangladesh (4096 km)
- भारत की सबसे कम सीमा - अफगानिस्तान (106 कि.मी)
- India's shortest border - Afghanistan (106 km)







## भारत की जलीय और स्थलीय सीमा

### India's aquatic and terrestrial boundary

- भारत की मुख्य भूमि की जलीय भाग की लंबाई: 6100 कि. मी.
- The length of the water boundary of the mainland of India: 6100 km
- भारत की कुल जलीय सीमा :- 7516.6 कि. मी.  
( मुख्य भूमि + अंडमान निकोबार + लक्षद्वीप )
- Total water boundary of India : 7516.6 km  
(Mainland + Andaman & Nicobar + Lakshadweep)



## भारत की जलीय और स्थलीय सीमा

### India's aquatic and terrestrial boundary

- भारत के 9 राज्य एवं 4 केंद्र शासित हैं जिनकी जलीय सीमा है ।
  - There are 9 states and 4 union territories of India which have water boundaries-
    - ✓ Gujarat, Maharashtra, Goa, Karnataka, Kerala, Tamilnadu, Andhra Pradesh, Orissa, West Bengal, Andaman and Nicobar, Lakshadweep, Puducherry & Daman Diu.
- भारत की सबसे बड़ी जलीय सीमा वाला राज्य गुजरात
  - State with India's largest water border: Gujarat

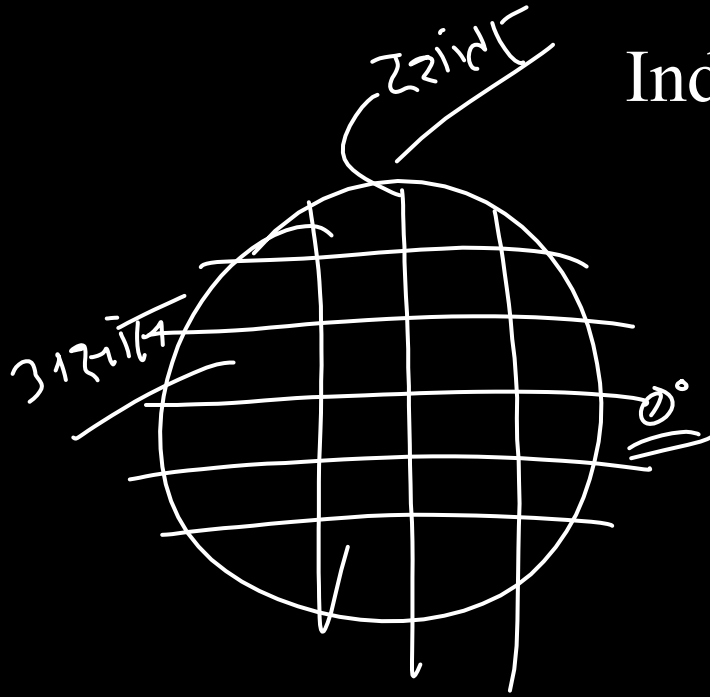




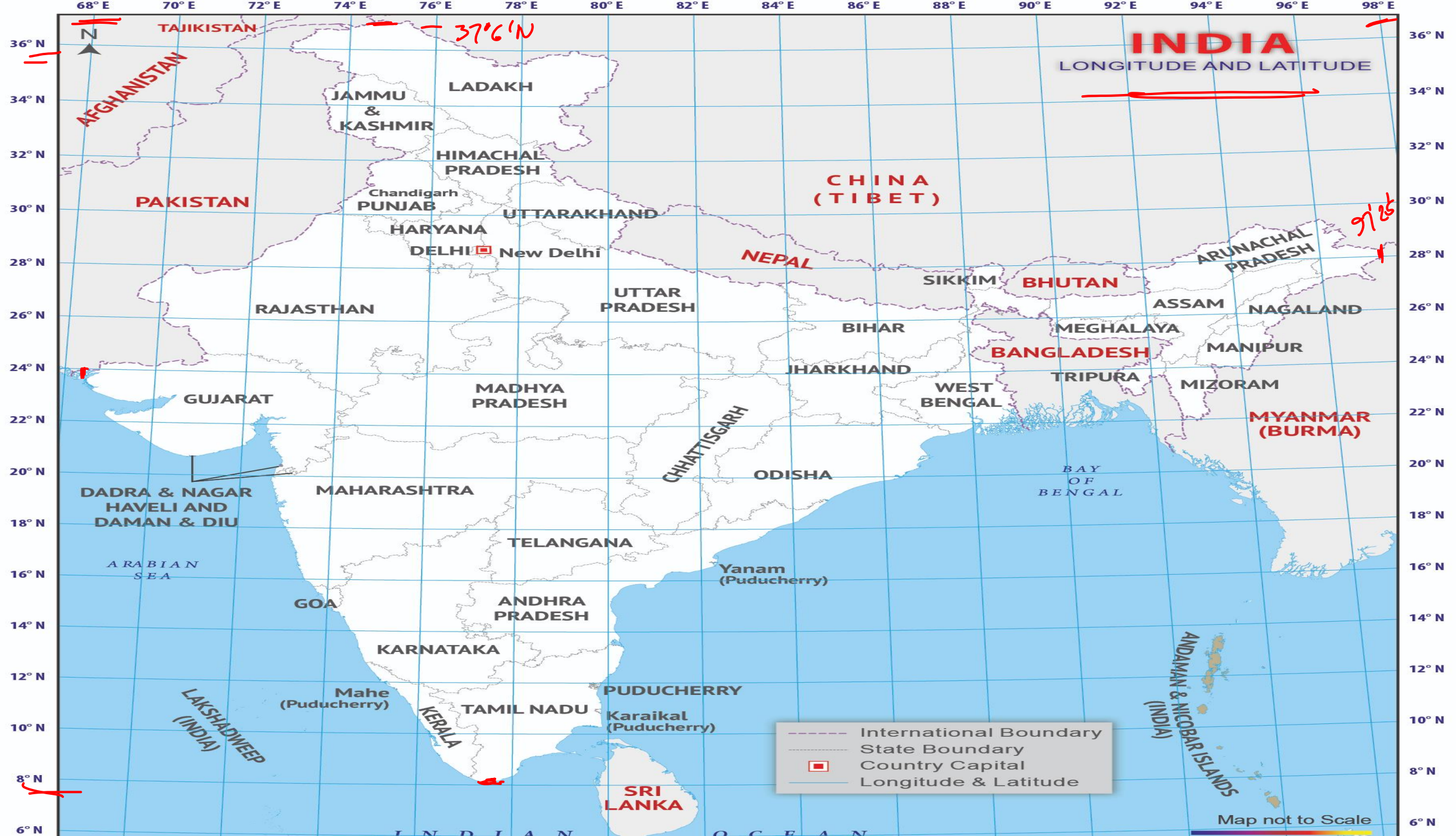


## भारत- अक्षांश और देशांतर

India - latitude and longitude



- भारत का मुख्य भाग  $8^{\circ}4'$  उत्तरी अक्षांश से  $37^{\circ}6'$  उत्तरी अक्षांश तक तथा  $68^{\circ}7'$  पूर्वी देशांतर से लेकर  $97^{\circ}25'$  पूर्वी देशांतर के बीच स्थित है।
- The main part of India is located between  $8^{\circ}4'$  N latitude to  $37^{\circ}6'$  N latitude and  $68^{\circ}7'$  E longitude to  $97^{\circ}25'$  E longitude.

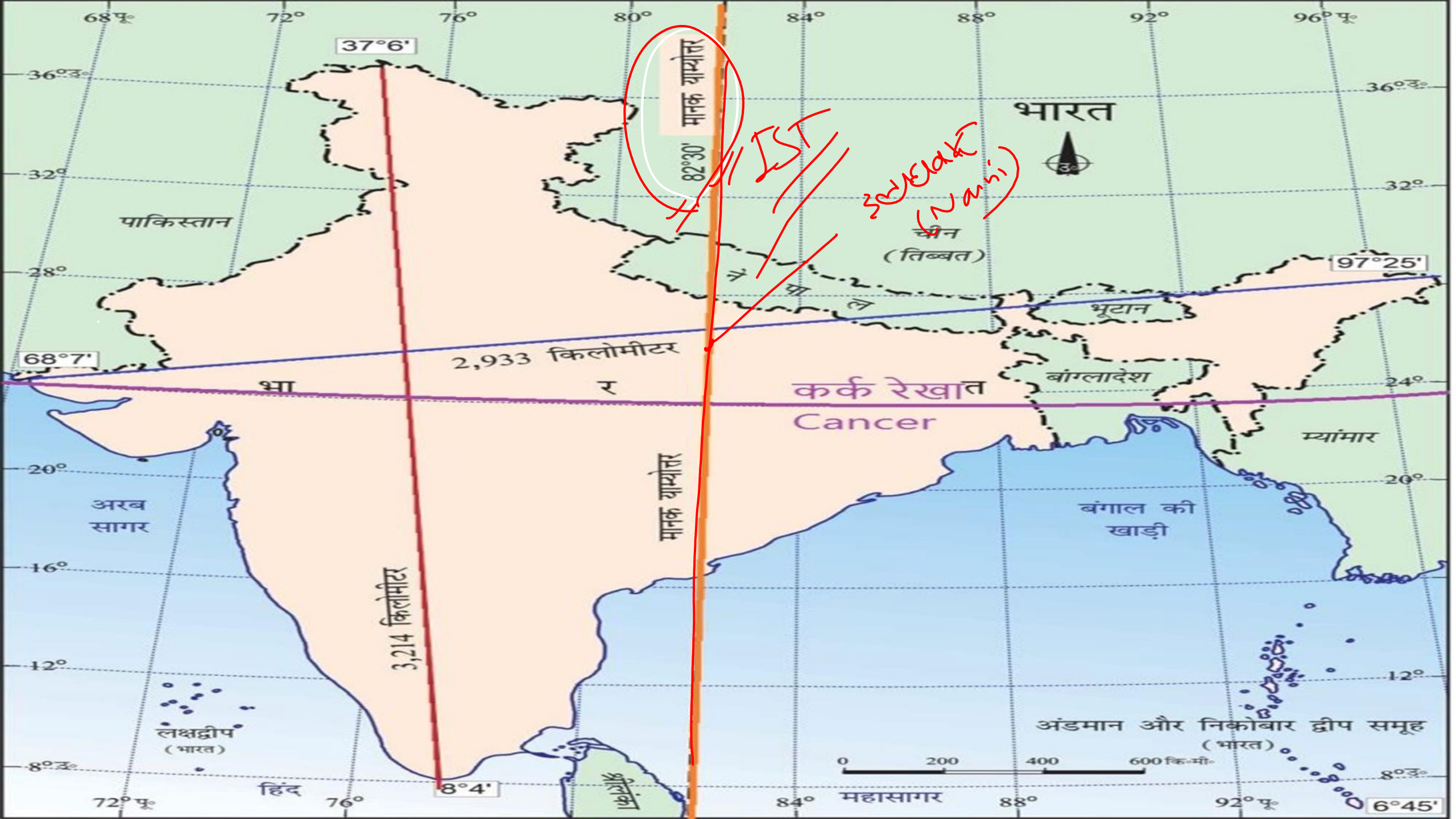




## भारत की मानक समय रेखा Standard Time Line of India

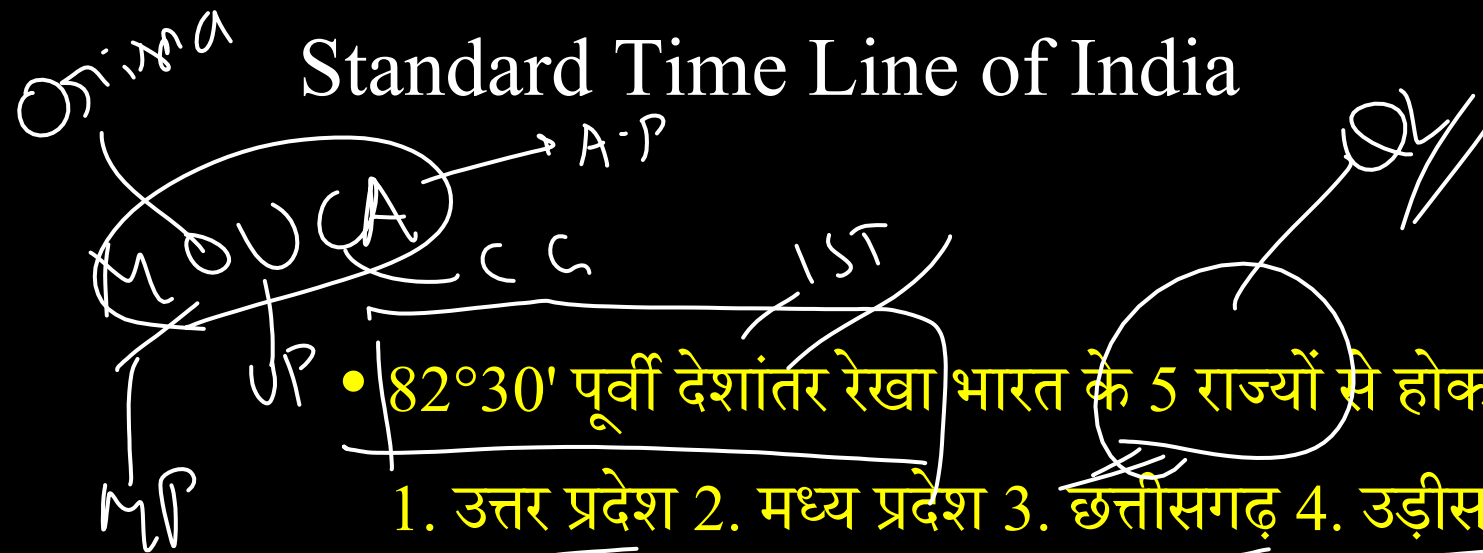
- भारत में इलाहाबाद के नैनी के समीप से गुजरने वाले  $82^{\circ}30'$  पूर्वी देशांतर के स्थानीय समय को भारतीय मानक समय माना जाता है। भारत की मानक समय रेखा GMT से 5 घंटा 30 मिनट आगे है।
- In India, the local time of  $82^{\circ}30'$  East longitude passing near Naini in Allahabad is considered as Indian Standard Time. India's Standard Time Line is 5 hours 30 minutes ahead of GMT.







## भारत की मानक समय रेखा



•  $82^{\circ}30'$  पूर्वी देशांतर रेखा भारत के 5 राज्यों से होकर गुजरती है :

1. उत्तर प्रदेश 2. मध्य प्रदेश 3. छत्तीसगढ़ 4. उड़ीसा 5. आंध्र प्रदेश

•  $82^{\circ}30'$  East longitude line passes through 5 states of India :

1. Uttar Pradesh 2. Madhya Pradesh 3. Chhattisgarh 4. Orissa 5. Andhra Pradesh



कर्क रेखा से गुजरने वाले राज्य

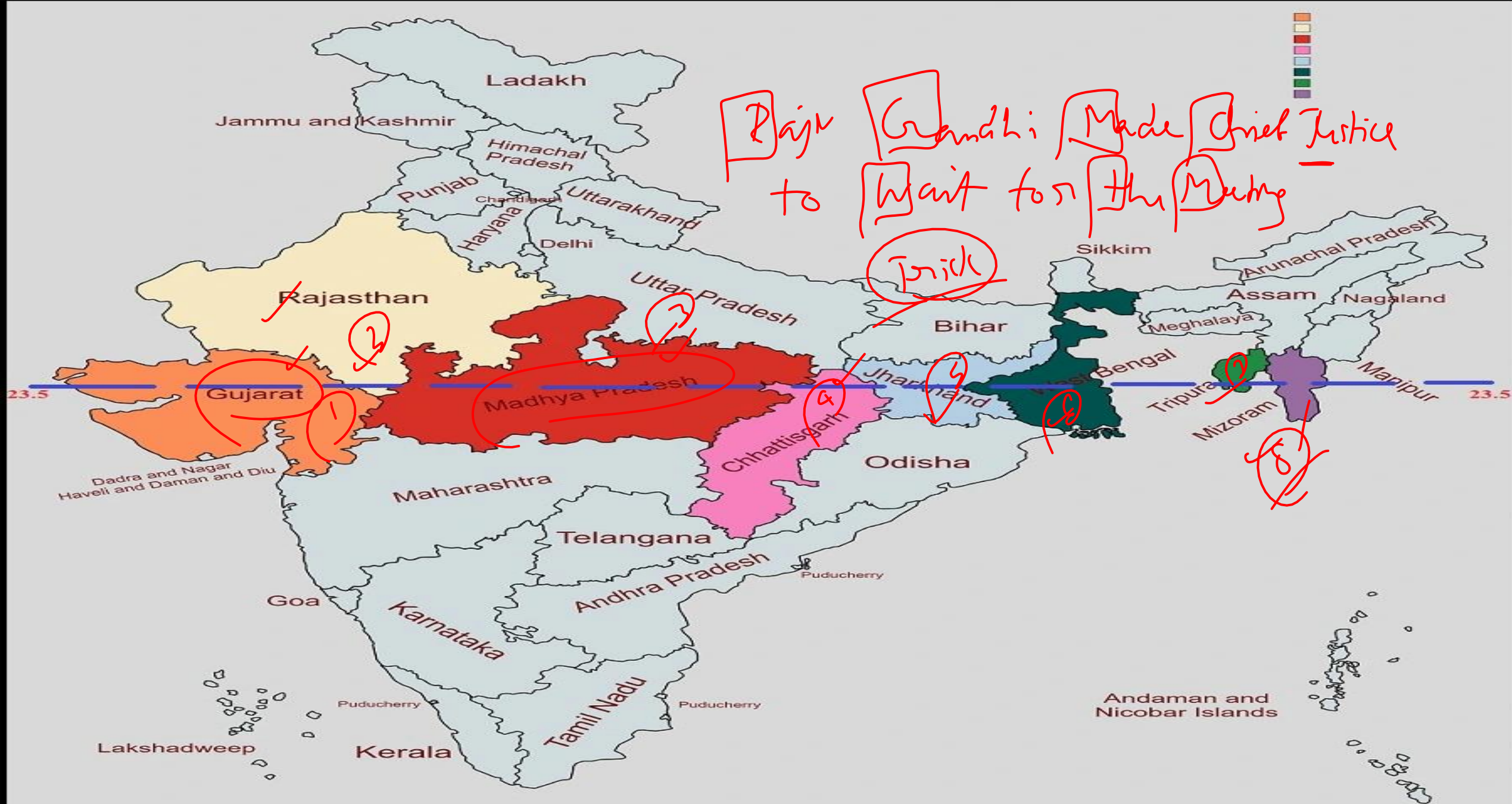
States passing through the Tropic of Cancer



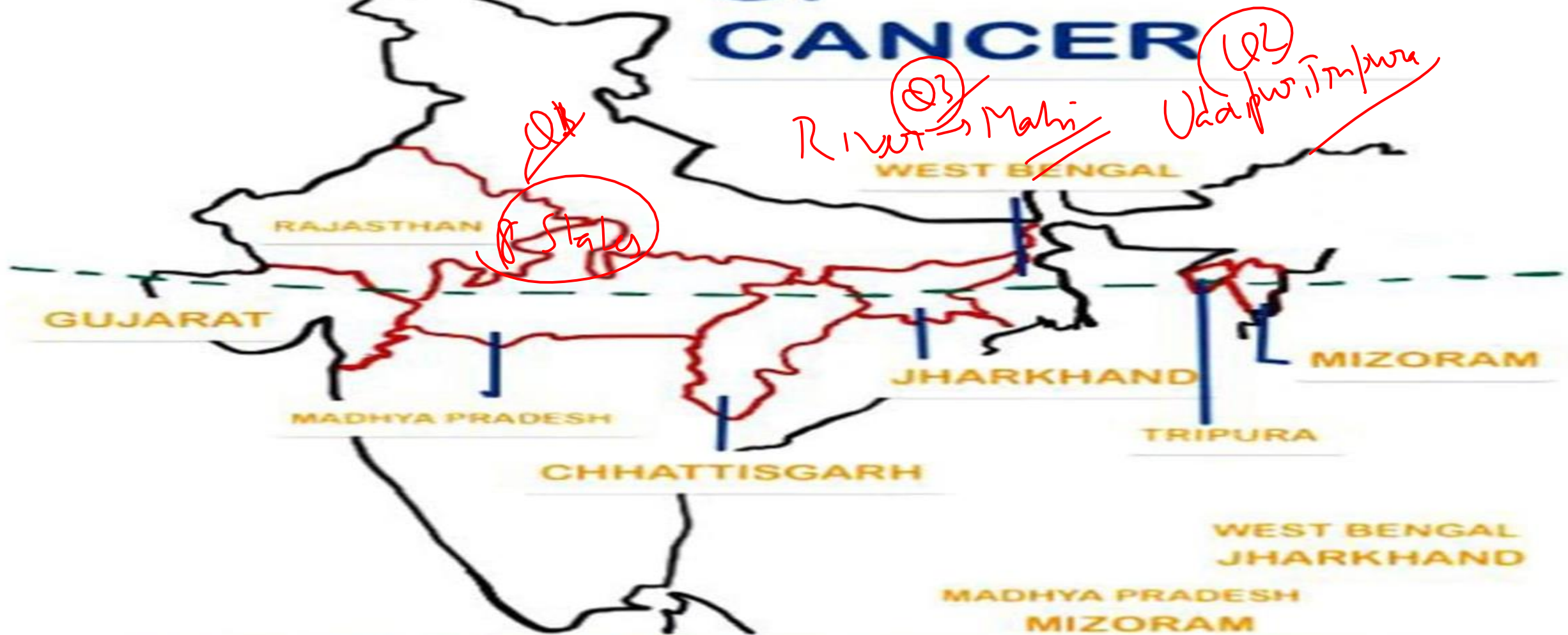
- ✓ 1. गुजरात/ Gujarat
- ✓ 2. राजस्थान/ Rajasthan
- ✓ 3. मध्य प्रदेश/ Madhya Pradesh
- ✓ 4. छत्तीसगढ़/ Chhattisgarh
- ✓ 5. झारखण्ड/ Jharkhand
- ✓ 6. पश्चिम बंगाल/ West Bengal
- ✓ 7. त्रिपुरा/ Tripura
- ✓ 8. मिजोरम/ Mizoram



# Tropic of Cancer Passes Through how many States of India?



# TROPIC OF CANCER

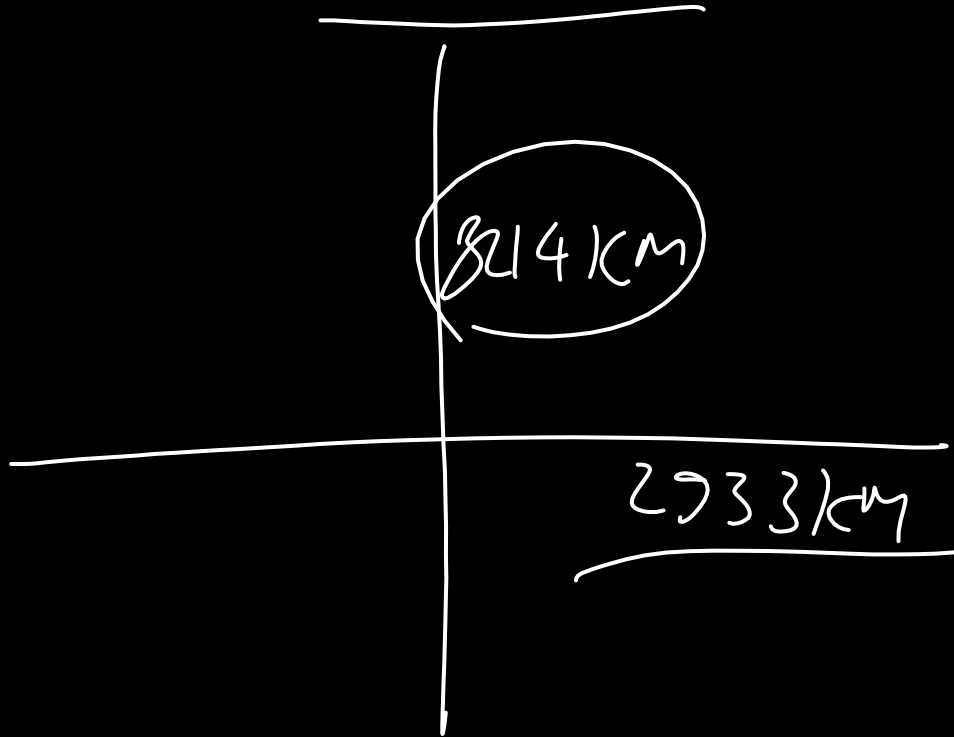


- In India, the Tropic of Cancer passes through 8 States. ✓
- Nearest city to the Tropic of Cancer-Udaipur in Tripura.
- Mahi River is the only river in India that cuts the Tropic of Cancer Twice.



Q.1 भारत का उत्तर से दक्षिण में विस्तार कितना है?

What is the extent of India from North to South?



- (a) 3214 K.M.
- (b) 3256 K.M.
- (c) 2954 K.M.
- (d) 2914 K.M.





Q.2 भारत की तट रेखा की कुल लंबाई है ?

What is the total length of the coast line of India?

Keyword

(a) 6100 K.M.

(b) 6200 K.M.

(c) 6175 K.M.

(d) 7516 K.M.

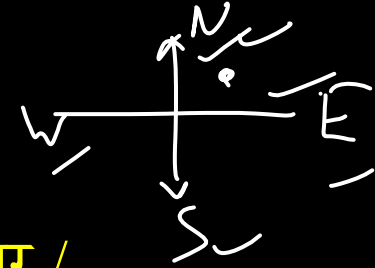



# SSC MTS 2022-23



Q.3 भारत स्थित है-

India is located-



(a) उत्तरी गोलार्ध एवं पूर्वी देशांतर /

Northern Hemisphere and East Longitude

(b) दक्षिणी गोलार्ध एवं पश्चिमी देशांतर /

Southern Hemisphere and West Longitude

(c) उत्तरी गोलार्ध एवं दक्षिणी देशांतर /

Northern Hemisphere and Southern Longitude

(d) दक्षिणी गोलार्ध एवं उत्तरी देशांतर /

Southern Hemisphere and North Longitude

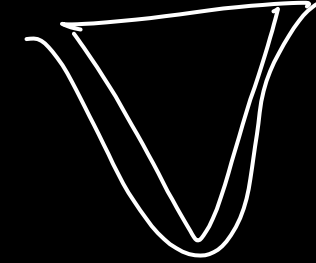
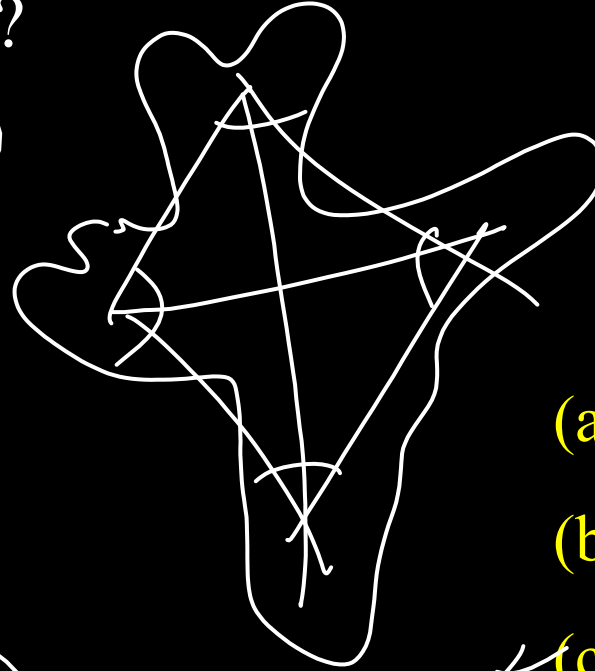


Q.4 भारत की आकृति है ?

What is the shape of India?

(HSL → G. 60 PM)

M  
W  
F  
3: 20 PM  
HSL



(a) त्रिकोणीय / Triangular

(b) गोलाकार / Round shape

(c) चतुष्कोणीय / Quadrangular

(d) वर्गाकार / Square shape





Q.5 भारत में कितने राज्य समुद्र तट रेखा में हैं?

How many states in India have coastline ?

१२ राज्य  
+  
४ UTs

(a) 7 ✓

(b) 8 ✓

(c) 9 ✓

(d) 1 ✓



Q.6 भारत का दक्षिणतम बिन्दु है :

The southernmost point of India is :

- A. इंदिरा कॉल/ Indira Col
- B. कैलीमेयर प्वाइंट/ Calimere point
- C. नॉरीमन प्वाइंट/ Norriman point
- D. इंदिरा प्वाइंट/ Indira Point



A map of India with several locations marked by black dots and labeled with their coordinates. Handwritten red annotations include circles around the labels, arrows pointing to specific dots, and a central circle containing the text '4Q48'.

Indira col  $37^{\circ}6' \text{ N}$

Kibithu  $97^{\circ}25' \text{ E}$

Ghuar moti  $68^{\circ}7' \text{ E}$

4Q48

Kanyakumari  $8^{\circ}4' \text{ N}$

Indira point  $6^{\circ}8' \text{ N}$





Q.7 भारत की सबसे लम्बी अन्तरराष्ट्रीय सीमा किस देश के साथ हैं?

With which country does India have the longest international border?

Handwritten notes and options:

→ 4096 km

↓  
हिमाल  
↓  
Afghanistan

A. नेपाल/ Nepal ✓  
B. पाकिस्तान/ Pakistan ✓  
C. चीन /China ✓  
D. बांग्लादेश/ Bangladesh

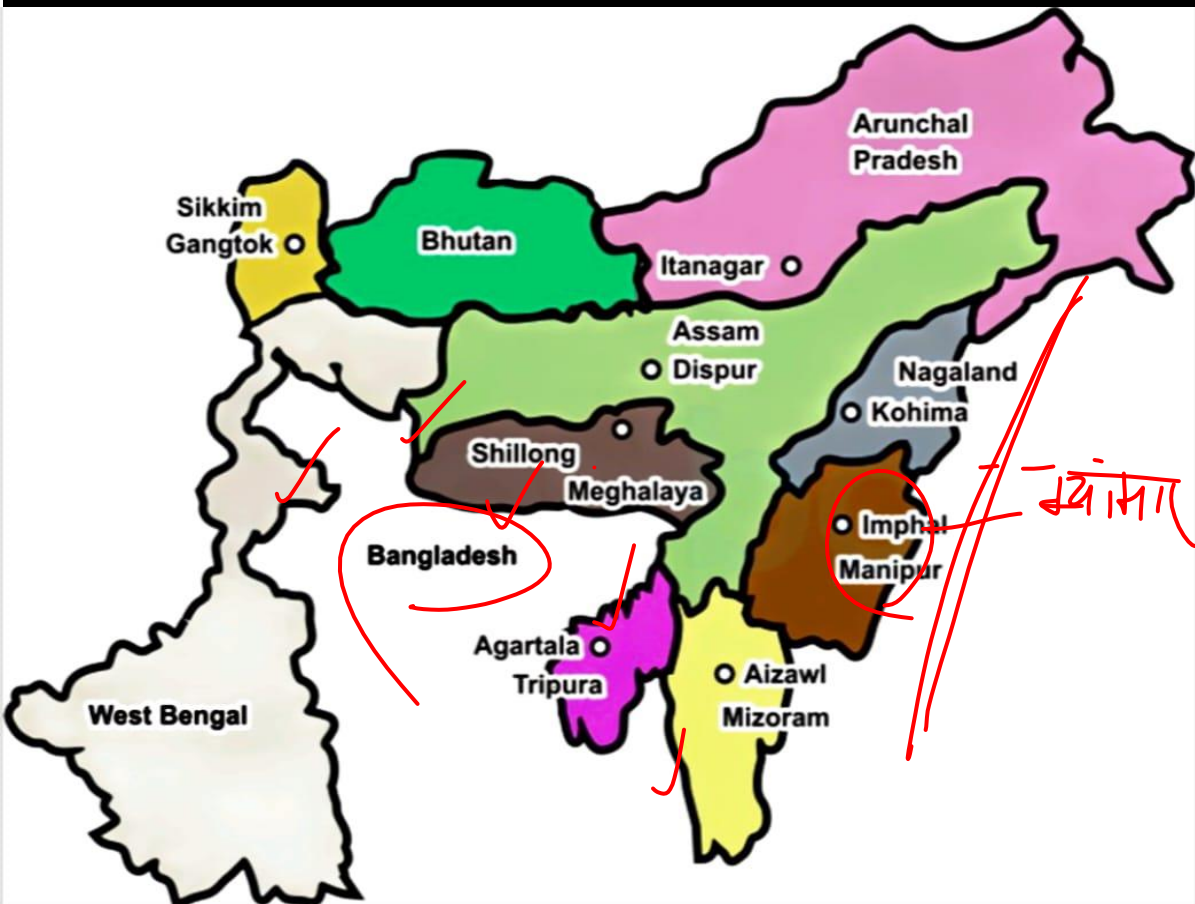


# SSC MTS 2022-23



Q.8 बांग्लादेश से किस राज्य की सीमा नहीं लगती ?

Which state does not share a border with Bangladesh?



- (a) असम/ Assam
- (b) मेघालय /Meghalaya
- (c) मणिपुर/ Manipur
- (d) त्रिपुरा/ Tripura



Q.9 निम्नलिखित में से किस राज्य से होकर कर्क रेखा नहीं गुजरती?

Tropic of Cancer does not pass through which of the following states?

(a) उत्तर प्रदेश /Uttar Pradesh

(b) मध्य प्रदेश /Madhya Pradesh

(c) गुजरात /Gujrat

(d) झारखंड /Jharkhand





Q.10 भारत में निम्नलिखित में से किस राज्य की तट रेखा सबसे लम्बी है ?

Which one of the following states in India has the longest coastline?

H/w

- A. महाराष्ट्र/ Maharashtra ✓
- B. केरल/ Kerala
- C. गुजरात/ Gujrat
- D. प. बंगाल /West Bengal