



SSC CGL/CPO/CHSL/STENO



GS

NEW PATTERN पर आधारित

HIMALAYAN MOUNTAIN RANGES

(हिमालय पर्वत श्रृंखला)



LIVE | 06:30 PM

BY ASHUTOSH MAHENDRAS



UPCOMING ONLINE BATCHES

October 2022

19 OCT 2022

03:00 PM to 05:00 PM

BANK ONLINE LIVE CLASS

10:30 AM to 12:30 PM

SSC ONLINE LIVE CLASS

BILINGUAL

26 OCT 2022

08:00 AM to 10:00 AM

BANK ONLINE LIVE CLASS

05:30 PM to 07:30 PM

SSC ONLINE LIVE CLASS

BILINGUAL

19 OCT 2022

06:30 PM to 08:30 PM

BANK ONLINE LIVE CLASS

BENGALI+ENGLISH



www.mahendras.org



7052477777/7052577777



TARGET GS- 25/25

H/w Q. Supreme Court has declared Right to Privacy as fundamental right under which article of Constitution of India?

सुप्रीम कोर्ट ने भारत के संविधान के किस अनुच्छेद के तहत निजता के अधिकार को मौलिक अधिकार घोषित किया है?

- a) Article 18/अनुच्छेद 18
- b) Article 19/अनुच्छेद 19
- c) Article 20/अनुच्छेद 20
- d) Article 21/अनुच्छेद 21



TARGET GS- 25/25

- On 24 August 2017, a nine-judge bench of the Supreme Court headed by Chief Justice J S Khehar, ruled that the right to privacy is protected as an intrinsic part of the right to life and personal liberty under Article 21 and as a part of the freedoms guaranteed by Part III of the Constitution.
- 24 अगस्त 2017 को, मुख्य न्यायाधीश जे एस खेहर की अध्यक्षता वाली सर्वोच्च न्यायालय की नौ-न्यायाधीशों की पीठ ने फैसला सुनाया कि निजता का अधिकार अनुच्छेद 21 के तहत जीवन और व्यक्तिगत स्वतंत्रता के अधिकार के एक आंतरिक हिस्से के रूप में और संविधान के भाग III द्वारा गारंटीकृत स्वतंत्रता के रूप में संरक्षित है।



VEDANT yaduwanshi 10 hours ago (edited)

Article 21 NIJITA thank you sir nice session 👍👍👍👍👍

👍 2 🗨️ Reply

▼ 2 REPLIES




PPChannel 20 hours ago

Nice class sir ji Thankyou sir

👍 2 🗨️ Reply

▼ 1 REPLY



Aishika Ghosh 20 hours ago

ARTICLE 21

👍 🗨️ Reply

▼ 🚫 • 1 REPLY



Bishnu 22 hours ago

Options bbb

👍 🗨️ Reply

▼ 🚫 • 1 REPLY



Farooqui..... 22 hours ago

Article 21

👍 1 🗨️ Reply

▼ 🚫 • 1 REPLY



Pankaj Kumar 19 hours ago

Article 21

👍 🗨️ Reply

▼ 🚫 • 1 REPLY



Suman Halder 22 hours ago

ARTICLE 21

👍 🗨️ Reply

▼ 🚫 • 1 REPLY



anu sharma 20 hours ago

Article 21

👍 🗨️ Reply

▼ 🚫 • 1 REPLY



Prana Tamang 22 hours ago

Article 21

👍 🗨️ Reply

▼ 🚫 • 1 REPLY



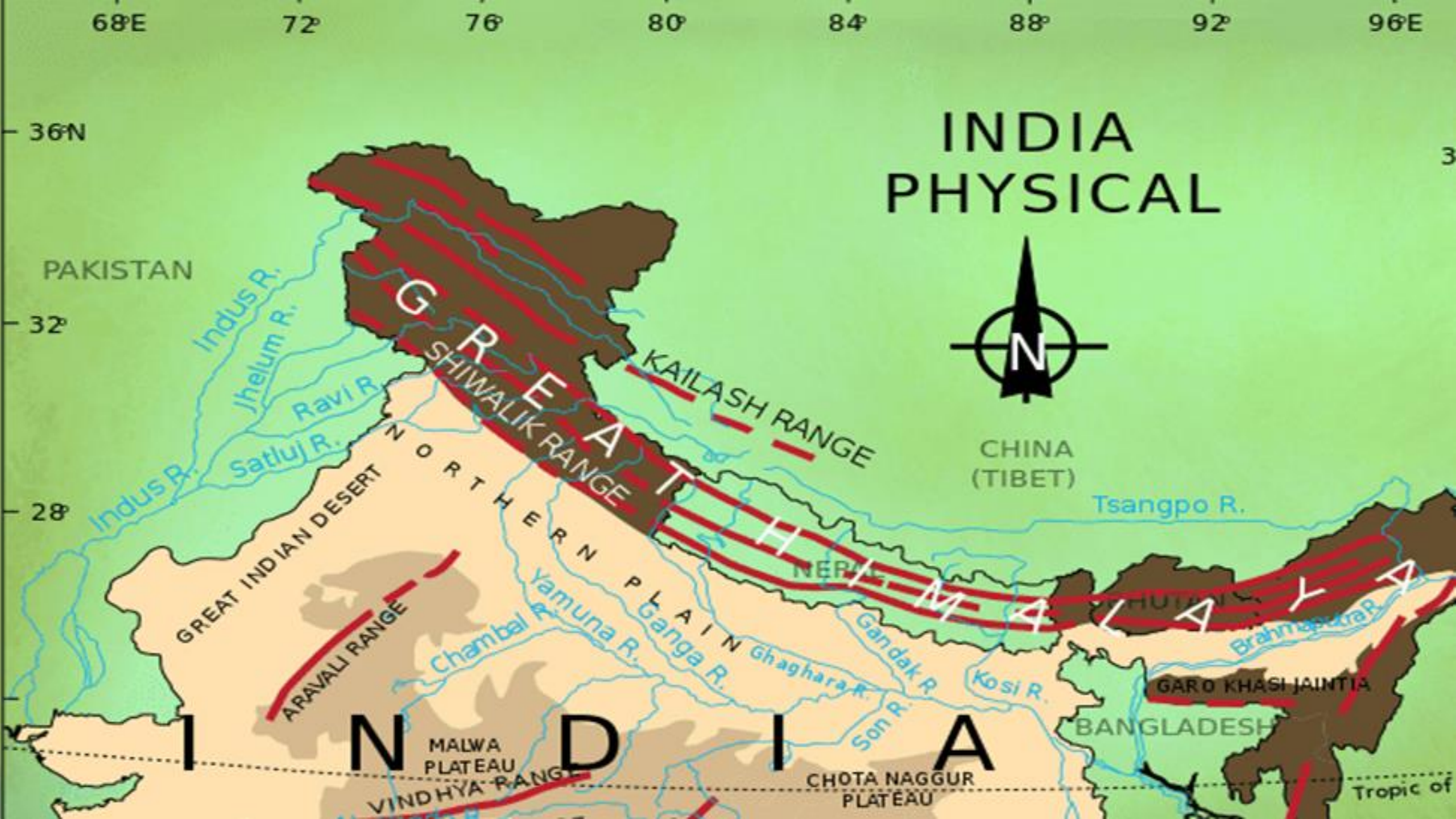
TARGET GS- 25/25

हिमालय पर्वत श्रृंखला

Himalayan Mountain Ranges

Formation of Himalayas

INDIA PHYSICAL





TARGET GS- 25/25

उत्तर से दक्षिण विभाजन

North to South Division

- 1) ट्रांस हिमालय Trans Himalayas
- 2) वृहद हिमालय Greater Himalayas
- 3) मध्य हिमालय Middle Himalayas
- 4) शिवालिक हिमालय Shivalik Himalayas



A:Karakoram

B:Ladakh

C: Zaskar

D: Kailas

E: Great Himalayan

F: Lesser Himalayan

G:Siwalik

Trans-Himalayan

New Delhi

नई दिल्ली

Nepal

Bhutan



TARGET GS- 25/25

पश्चिम से पूर्व विभाजन/प्रादेशिक विभाजन

West to East Division / Territorial Division

- 4 पर्वत श्रृंखलाओं में बांटा गया है
- It is divided into 4 mountain ranges:

1) पंजाब हिमालय व कश्मीर हिमालय/

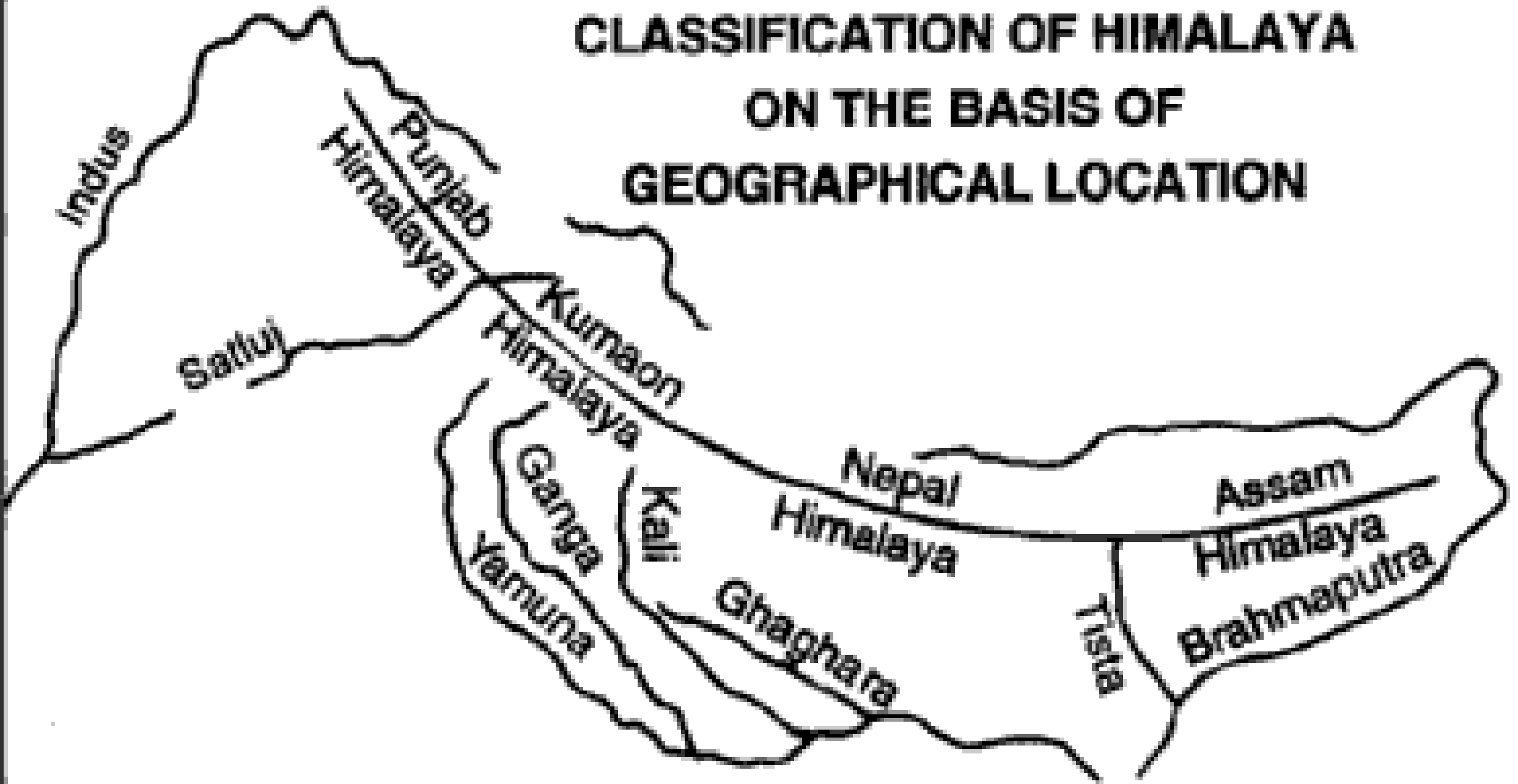
Punjab Himalaya and Kashmir Himalaya

1) कुमायूं हिमालय/ Kumaun Himalaya

2) नेपाल हिमालय/ Nepal Himalaya

3) असम हिमालय/ Assam Himalayas

CLASSIFICATION OF HIMALAYA ON THE BASIS OF GEOGRAPHICAL LOCATION





TARGET GS- 25/25

Q.1 निम्नलिखित में से कौन भारत की सबसे ऊँची चोटी है?

Which of the following is the highest peak in India?

(a) माउंट एवरेस्ट/ Mt. Everest

(b) कंचनजंगा /Kanchenjunga

(c) नंगा पर्वत /Nanga Parbat

(d) नंदा देवी /Nanda Devi





TARGET GS- 25/25

Q.2 निम्नलिखित में से कौन-से युवा वलित पर्वत हैं?

Which of the following are young-fold mountains?

- (a) अरावली/The Aravalis
- (b) नीलगिरी/The Nilgiris
- (c) हिमालय/ The Himalayas
- (d) सह्याद्रि/ The Sahyadri



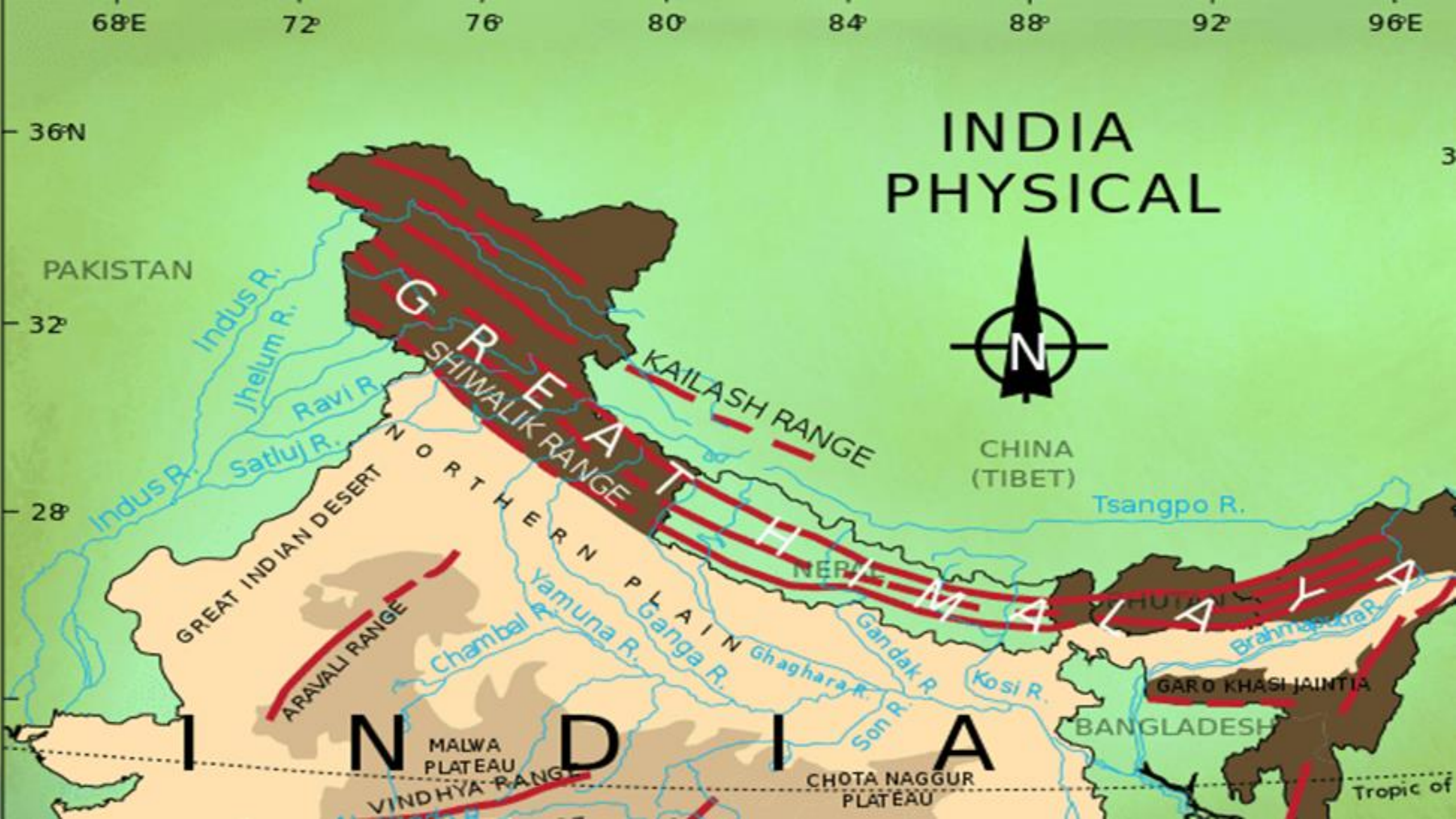
TARGET GS- 25/25

Q.3 हिमालय समानांतर तह श्रेणियों से बना है जिनमें से सबसे पुरानी श्रेणी है -

The Himalayas are formed of parallel fold ranges of which the oldest range is-

- (A) शिवालिक रेंज/ The Shivalik Range
- (B) लघु हिमालय/ The Lesser Himalayas
- (C) ग्रेट हिमालयन रेंज /The Great Himalayan Range
- (D) धौलाधार रेंज /The Dhauladhar Range

INDIA PHYSICAL





TARGET GS- 25/25

Q.4 भारत के निम्नलिखित में से कौन सा भौगोलिक विभाजन टेथिस जियोसिंकलाइन में संचय से बना था?

Which of the following physiographic divisions of India was formed out of accumulations in the Tethys geosyncline?

- (a) हिमालय /The Himalayas
- (b) उत्तरी मैदान /Northern Plains
- (c) भारतीय रेगिस्तान /The Indian Desert
- (d) उपरोक्त में से कोई नहीं /None of the above



TARGET GS- 25/25

Q.5 हिमालय अपनी अनुदैर्घ्य सीमा में तीन समानांतर श्रेणियों से मिलकर बना है। निम्नलिखित में से सबसे उत्तरी श्रेणी का नाम कौन सा है?

The Himalayas consist of three parallel ranges in its longitudinal extent. Which of the following is the name of the northern-most range?

- (a) हिमाद्री/ The Himadri
- (b) हिमाचल/The Himachal
- (c) शिवालिक/The Shivaliks
- (d) पूर्वांचल/ The Purvanchal



A:Karakoram

B:Ladakh

C: Zaskar

D: Kailas

E: Great Himalayan

F: Lesser Himalayan

G:Siwalik

Trans-Himalayan

New Delhi

नई दिल्ली

Nepal

Bhutan



TARGET GS- 25/25

Q.6 निम्नलिखित में से कौन सी पर्वत श्रृंखला भारत, पाकिस्तान और चीन तक फैली हुई है?

Which of the following mountain range extends to India, Pakistan and China?

- (a) अरावली/ Aravali
- (b) काराकोरम /Karakoram
- (c) नीलगिरी/Nilgiris
- (d) सतपुड़ा/ Satpura



TARGET GS- 25/25

- काराकोरम पर्वत श्रृंखला का विस्तार पाकिस्तान, भारत और चीन के क्रमशः गिलगिट-बाल्टिस्तान, लद्दाख और शिन्जियांग क्षेत्रों तक है। पुराणों में इस पर्वतमाला का संस्कृत नाम कृष्णगिरि (काला पहाड़) मिलता है। भारत की सबसे ऊंची पर्वत चोटी माउंट गाडविन आस्टिन या के-2 काराकोरम श्रेणी में स्थित है।
- The Karakoram mountain range extends to the Gilgit-Baltistan, Ladakh and Xinjiang regions of Pakistan, India and China respectively. The Sanskrit name of this range is found in the Puranas, Krishnagiri (Black Mountain). India's highest mountain peak Mount Gadwin Austin or K-2 is located in the Karakoram range.

हिमालय पर्वत





Q.7 दुनिया की दूसरी सर्वोच्च पर्वत चोटी, K-2, निम्नलिखित में से किस पर्वत श्रृंखला पर स्थित है?
K-2, the world's second highest mountain peak, is located on which of the following mountain ranges?

- (a) पीर पंजाल/ Pir Panjal
- (b) काराकोरम /Karakoram
- (c) लद्दाख/ Ladakh
- (d) जास्कर/ Zaskar



TARGET GS- 25/25

- दुनिया की दूसरी सबसे ऊंची पर्वत चोटी के-2 (माउंट गॉडविन ऑस्टिन) पूर्वी काराकोरम पर्वत श्रृंखला पर स्थित है। समुद्र तल से इसकी ऊंचाई 8611 मीटर है।
- The world's second highest mountain peak K-2 (Mount Godwin Austin) is located on the eastern Karakoram mountain range. Its altitude is 8611 meters above sea level.



TARGET GS- 25/25

Q.8 In which state is the Nanda Devi peak located?

नंदा देवी चोटी किस राज्य में स्थित है?

S.S.C. ऑनलाइन स्नातक स्तरीय (T-I) 31 सितंबर, 2016 (11- पाली)

- (a) Himachal Pradesh/ हिमाचल प्रदेश
- (b) Uttar Pradesh/उत्तर प्रदेश
- (c) Uttarakhand/ उत्तराखंड
- (d) Sikkim/सिक्किम



TARGET GS- 25/25

- नंदा देवी चोटी बृहद् हिमालय पर्वत श्रृंखला में भारत के उत्तराखंड राज्य में स्थित है। यह भारत की सर्वोच्च चोटियों में से एक है। इसकी ऊंचाई 7816 मी. है। यह पूरा क्षेत्र नंदा देवी राष्ट्रीय उद्यान घोषित किया जा चुका है। यूनेस्को द्वारा वर्ष 1988 में इसे प्राकृतिक महत्व की विश्व धरोहर के रूप में संरक्षित किया गया।
- Nanda Devi peak is located in the Greater Himalayan mountain range in the state of Uttarakhand, India. It is one of the highest peaks of India. Its height is 7816 m. This entire area has been declared as Nanda Devi National Park. It was protected by UNESCO in the year 1988 as a World Heritage of Natural Importance.





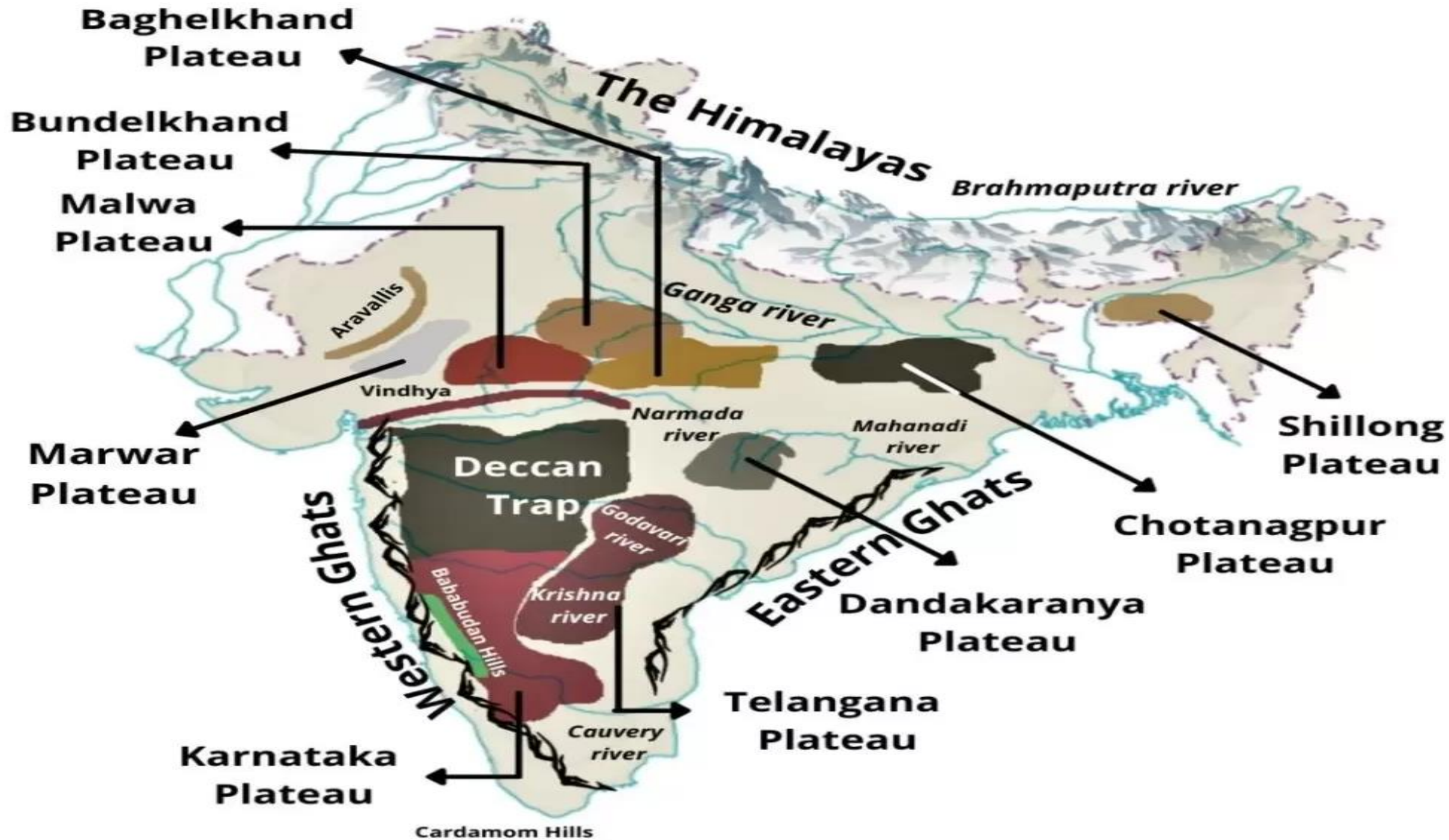
TARGET GS- 25/25

Q.9 The mountain range which divides the North and the South India is -

उत्तर और दक्षिण भारत को कौन-सी पर्वत श्रृंखला पृथक करती है?

S.S.C. ऑनलाइन स्नातक स्तरीय (T-I) 11 सितंबर, 2016 (II- पाली)

- (a) Himalayas / हिमालय
- (b) Western Ghats / पश्चिमी घाट
- (c) Vindhyas / विंध्य
- (d) Satpura / सतपुड़ा





TARGET GS- 25/25

- भौगोलिक रूप से विंध्य पर्वत श्रृंखला उत्तर भारत को दक्षिण भारत से पृथक करती है अर्थात यह पर्वत श्रृंखला उत्तरी मैदान और प्रायद्वीपीय भारत के मध्य विभाजक रेखा है।
- Geographically Vindhya mountain range north India south. It separates India from India, that is, this mountain range is the dividing line between the northern plain and peninsular India.



TARGET GS- 25/25

Q.10 Which of the following is the oldest mountain range?

निम्नलिखित में से सबसे पुरानी पर्वत श्रृंखला कौन-सी है ?

SS.C. ऑनलाइन स्टेनोग्राफर, 14 सितंबर, 2017 (11- पाली)

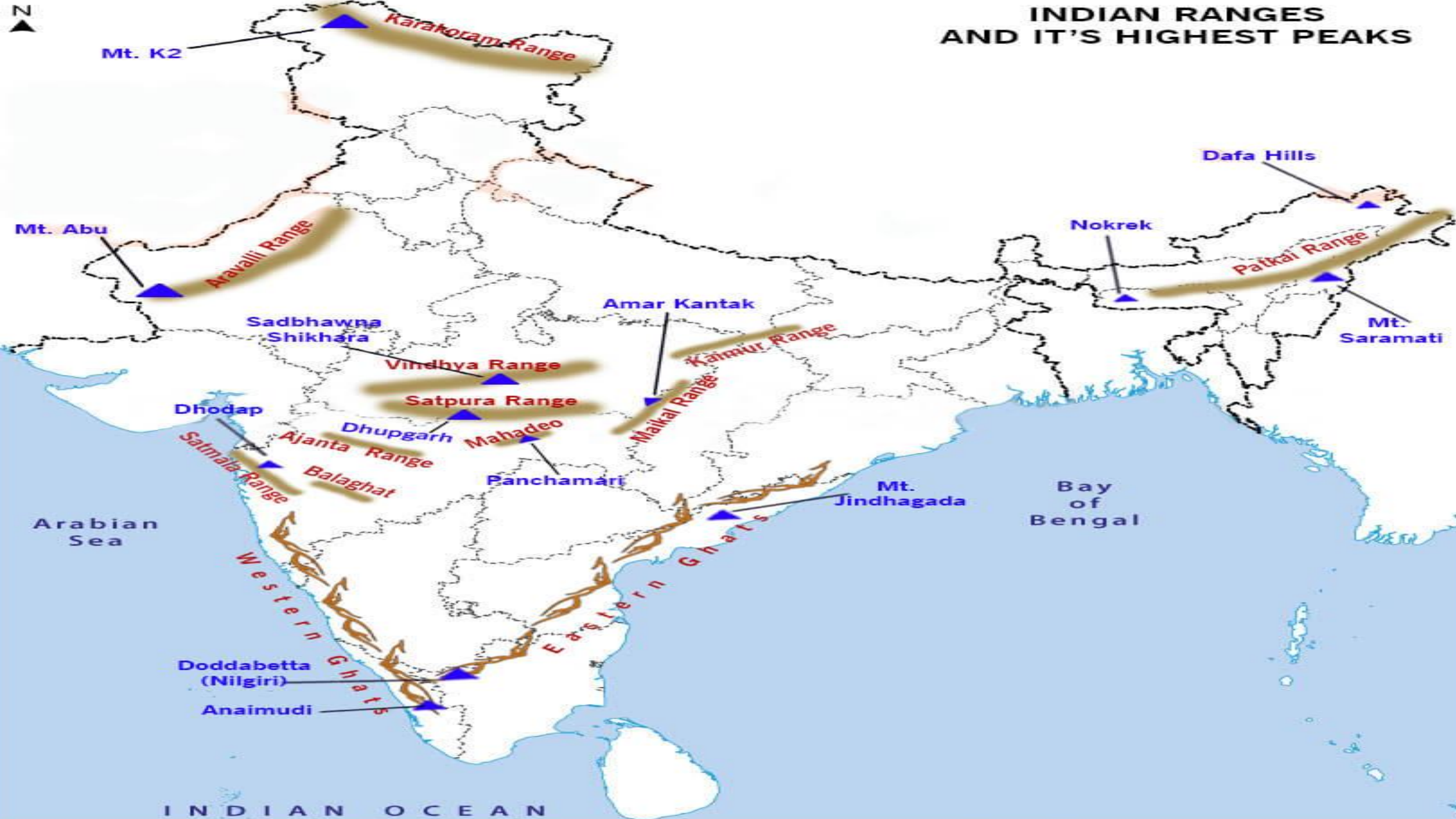
- (a) Satpura/सतपुड़ा
- (b) Aravali/अरावली
- (c) Himalaya/हिमालय
- (d) Nilgiri /नीलगिरि



TARGET GS- 25/25

- भारत की सबसे पुरानी पर्वत श्रृंखला अरावली पर्वत श्रृंखला है। इसका विस्तार गुजरात से लेकर दिल्ली तक है। इसकी सर्वोच्च चोटी 'गुरु शिखर' (ऊंचाई 1722 मीटर) है।
- The Aravalli mountain range is the oldest mountain range in India. Its extension is from Gujarat to Delhi. Its highest peak is 'Guru Shikhar' (height 1722 m).

INDIAN RANGES AND IT'S HIGHEST PEAKS





TARGET GS- 25/25

Q.11 Mount Jopuno is situated in which of the following states?

माउंट जोपुनो निम्नलिखित में से किस राज्य में स्थित है?

S.S.C. ऑनलाइन CHSL (T-I) 9 अगस्त, 2021 (III- पाली)

- (a) Andhra Pradesh / आंध्र प्रदेश
- (b) Sikkim / सिक्किम
- (c) Himachal Pradesh / हिमाचल प्रदेश
- (d) Uttarakhand/उत्तराखंड



TARGET GS- 25/25

- माउंट जोपुनो सिक्किम के पश्चिमी भाग में 5603 मीटर की ऊंचाई पर स्थित है। यह भव्य शिखर कंचनजंगा राष्ट्रीय उद्यान के नीचे स्थित है।
- Mount Jopuno is located in the western part of Sikkim at an altitude of 5603 m. This majestic peak is located under the Kangchenjunga National Park.





TARGET GS- 25/25

Q.12 Mount Abu is a hill station located in ranges.

माउंट आबू, जो एक पर्वतीय स्थल है, कौन-सी पर्वत शृंखला पर स्थित है?

S.S.C. ऑनलाइन स्नातक स्तरीय (T-I) 9 सितंबर, 2016 (II- पाली)

- (a) Vindhya/विंध्य
- (b) Satpurda / सतपुड़ा
- (c) Aravali / अरावली
- (d) Sahyadri / सह्याद्रि



TARGET GS- 25/25

- माउंट आबू नामक पर्वतीय स्थल अरावली पर्वत श्रृंखला पर स्थित है, जिसका विस्तार मुख्य रूप से राजस्थान में है। माउंट आबू राजस्थान के सिरोही जिले में स्थित है। यह समुद्र तल से लगभग 1219 मी. की ऊंचाई पर स्थित है।
- Mount Abu is a hill station located on the Aravalli mountain range, which is mainly spread in Rajasthan. Mount Abu is located in the Sirohi district of Rajasthan. It is Located at an altitude of about 1219 m above sea level.





TARGET GS- 25/25

Q.13 Which of the following is NOT one of the three parallel ranges of the Himalayas in its longitudinal extent?

निम्नलिखित में से कौन-सी लंबवत विस्तार की दृष्टि से हिमालय की तीन समानांतर श्रेणियों में से एक नहीं है ?

S.S.C. ऑनलाइन CHSL (T-I) 9 अगस्त, 2021 (III-पाली)

- (a) Himshikha/हिमशिखा
- (b) Himachal/हिमाचल
- (c) Himadri / हिमाद्रि
- (d) Shiwaliks/शिवालिक



TARGET GS- 25/25

- हिमशिखा लंबवत विस्तार की दृष्टि से हिमालय की तीन समानांतर श्रेणियों में से एक नहीं है। लंबवत विस्तार की दृष्टि से हिमालय की तीन समांतर श्रेणियां हिमाद्रि या महान या बृहद हिमालय, हिमाचल या लघु हिमालय और शिवालिक या बाह्य या उप हिमालय है।
- Himshikha is not one of the three parallel ranges of the Himalayas in terms of vertical extension. The Himadri or the Greater or Greater Himalayas, the Himachal or the Lesser Himalayas and the Shivaliks or the Bahari or Sub-Himalayas are the three parallel ranges of the Himalayas in terms of vertical extension.



A:Karakoram

B:Ladakh

C: Zaskar

D: Kailas

E: Great Himalayan

F: Lesser Himalayan

G:Siwalik

Trans-Himalayan

New Delhi

नई दिल्ली

Nepal

Bhutan



TARGET GS- 25/25

Q.14 Where is Arakanyoma, a range of Himalayan mountains located?

हिमालय पर्वत की एक श्रेणी अराकानयोमा कहाँ स्थित है ?

A. बलूचिस्तान/Balochistan

B. म्यांमार/Myanmar

C. नेपाल/Nepal

D. थाईलैंड/Thailand



India

Bangladesh

Yunnan

Myanmar
(Burma)

Vietnam

Laos

Thailand

Cambodia

Bay of
Bengal

Andaman
Sea

Gulf of
Thailand



TARGET GS- 25/25

Q.15 In which part of India are the Patkai Boom hills located?

पटकाई बूम पहाड़ियां भारत के किस भाग में स्थित हैं?

- A. भारत के उत्तरी भाग/ Northern Part of India
- B. भारत के दक्षिणी भाग / Southern Part of India
- C. भारत के पश्चिमी भाग / Western Part of India
- D. भारत के पूर्वी भाग / Eastern Part of India





TARGET GS- 25/25

Q.16 गारो, खासी और जयन्तिया पहाड़ियां किस राज्य में स्थित है ?

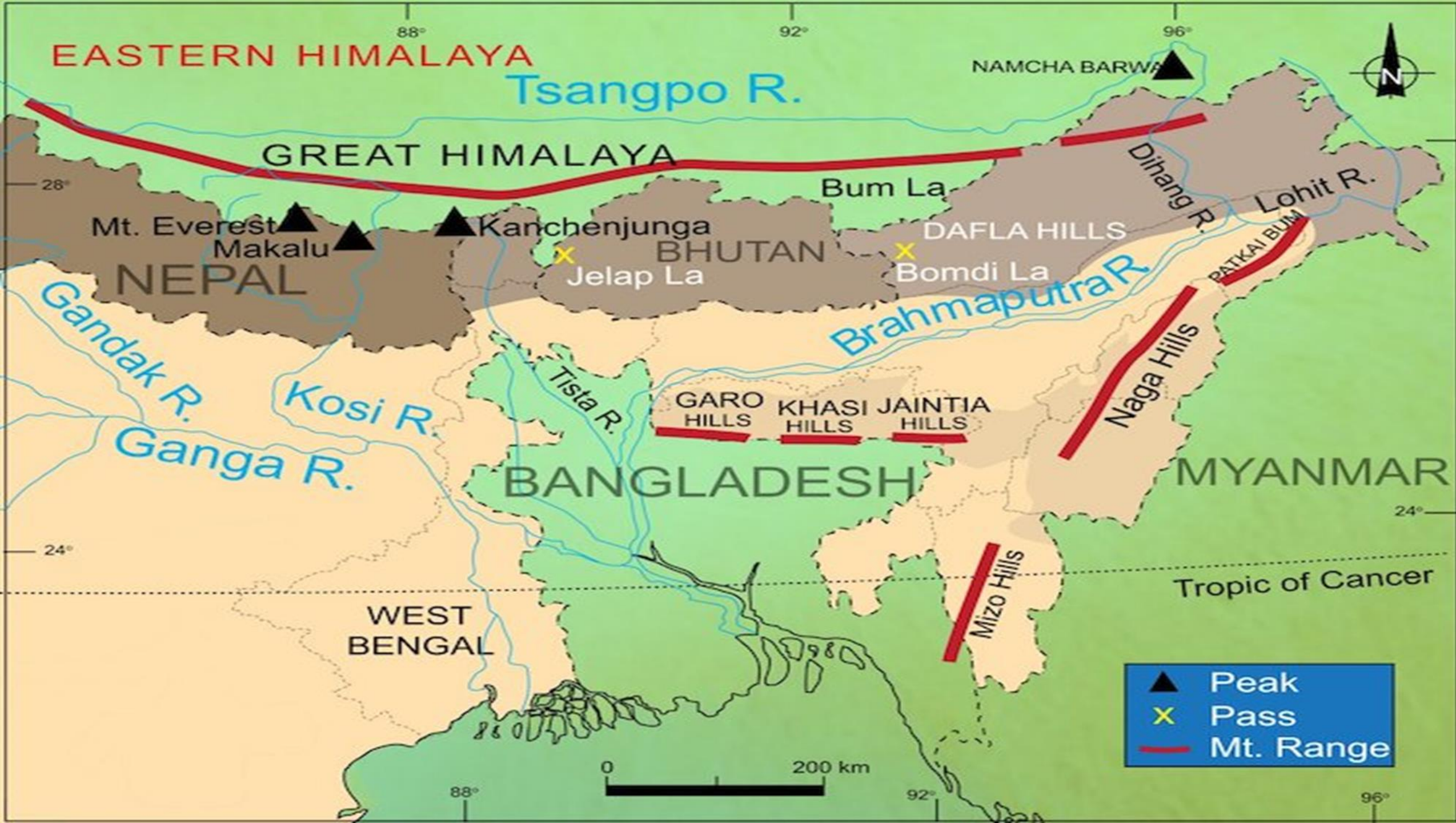
In which state are the Garo, Khasi and Jaintia hills?

A. मेघालय Meghalaya

B. मणिपुर/ Manipur

C. त्रिपुरा/ Tripura

D. असम/ Assam





TARGET GS- 25/25

Q.17 There are three mountain ranges that determine the boundary between India and Myanmar –

भारत एवं म्यांमार के बीच सीमा निर्धारण करने वाली तीन पर्वत श्रेणियां हैं -

A. पटकोई तथा अराकानयोमा/

Patkoi and Arakanyoma

B. अल्ताई पर्वत श्रृंखला/Altai mountain

C. ग्रेट डिवाइडिंग रेंज/Great dividing range

D. इनमें से कोई नहीं/None of the above



TARGET GS- 25/25

Q.18 Kangchenjunga, the second highest mountain peak of the Himalayas, is located in which state of India?

हिमालय का दूसरा सबसे ऊँचा पर्वत शिखर कंचनजंगा भारत के किस राज्य में स्थित है ?

A. असम/Assam

B. उत्तराखंड/Uttarakhand

C. सिक्किम/Sikkim

D. हिमाचल प्रदेश/Himachal Pradesh





TARGET GS- 25/25

Q.19 Shivalik range was formed by –

शिवालिक श्रेणी का निर्माण हुआ -

- A. इयोजोइक/ Eozoic
- B. पैल्योजोइक/Paleozoic
- C. मेसोजोइक/Mesozoic
- D. सेनोजोइक/Cenozoic





TARGET GS- 25/25

Q.20 Kullu Valley is situated between the following mountain ranges-

कुल्लू घाटी निम्नलिखित पर्वत श्रेणियों के बीच अवस्थित है -

- A. धौलाधार तथा पीरपंजाल/ Dhauladhar and Pir Panjal
- B. रणज्योति तथा नागटिब्बा/Ranjyoti and Nagtibba
- C. लद्दाख तथा पीरपंजाल/Ladakh and Pir Panjal
- D. मध्य हिमालय तथा शिवालिक/Middle Himalayas
and Shivaliks



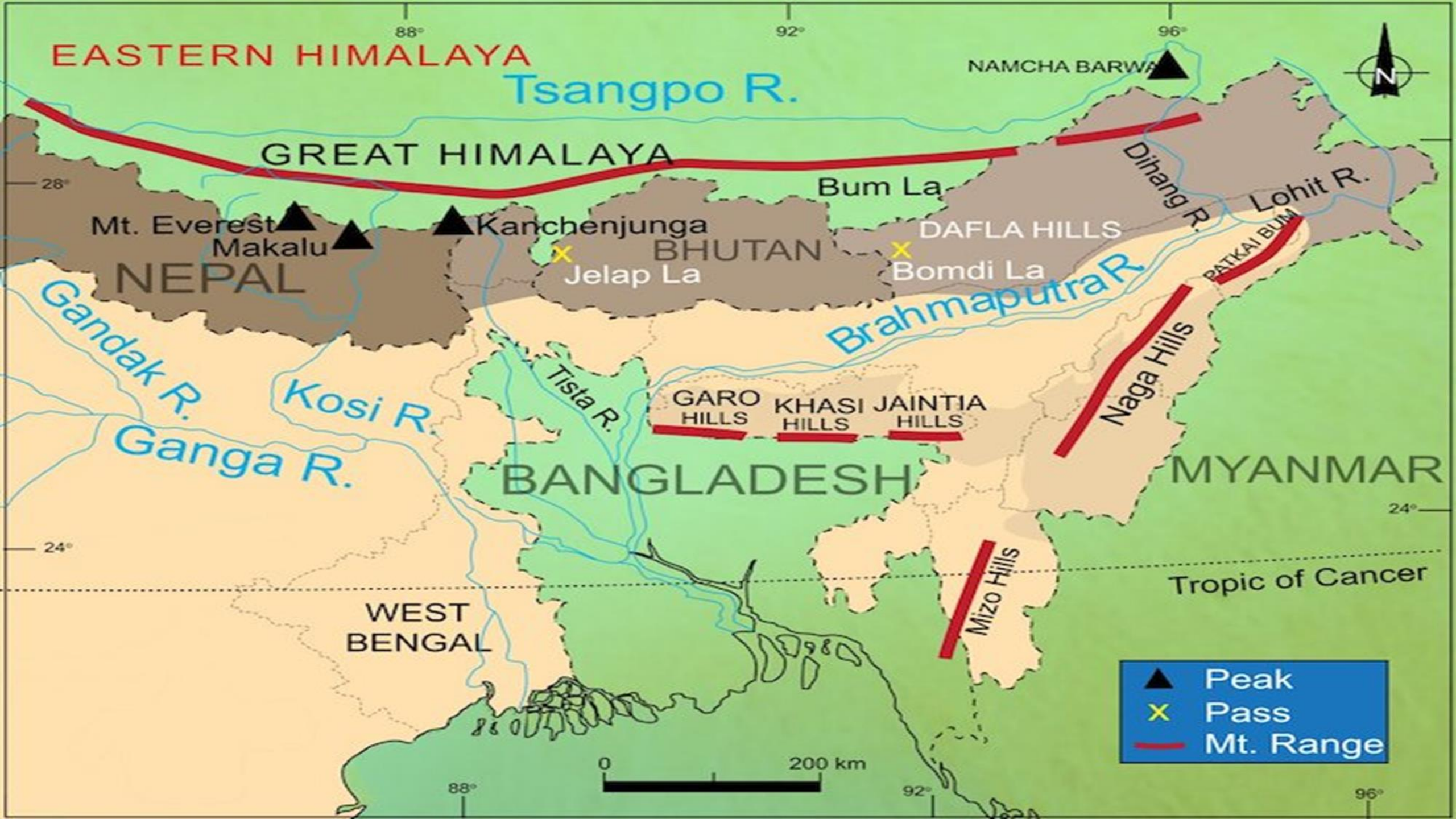


TARGET GS- 25/25

Q.21 Which of the following hills/ranges does not lie along the international border with Bangladesh?

निम्नलिखित में से कौन सी पहाड़ी / पर्वतमाला बांग्लादेश के साथ अंतर्राष्ट्रीय सीमा के साथ नहीं है?

1. गारो पहाड़ियाँ/Garo Hills
2. खासी पहाड़ियाँ/Khasi Hills
3. जैतिया पहाड़ियाँ /Jaintia Hills
4. नागा पहाड़ियाँ/ Naga Hills





TARGET GS- 25/25

Q.22 Siachen Glacier is a part of which of the following mountain ranges?

निम्नलिखित में से सियाचिन ग्लेशियर किस पर्वत श्रेणी का हिस्सा है?

1. काराकोरम श्रेणी/Karakoram Range
2. खासी पहाड़ियां/Khasi Hills
3. महान हिमालय/Greater Himalaya
4. उपरोक्त में से कोई नहीं/None of the Above



A:Karakoram

B:Ladakh

C: Zaskar

D: Kailas

E: Great Himalayan

F: Lesser Himalayan

G:Siwalik

Trans-Himalayan

New Delhi

नई दिल्ली

Nepal

Bhutan