

SSC MTS/HAWALDAR/CHSL



GK/GS

LET'S STUDY ABOUT ASIA



तैयारी जीत की...

LIVE

05:30 PM



- Asia is the largest continent and occupies about 30% of the total area of the Earth. It shares the continental landmass of Eurasia with the continent of Europe and the continental landmass of Afro-Eurasia with both Europe and Africa.
- एशिया सबसे बड़ा महाद्वीप है और पृथ्वी के कुल क्षेत्रफल का लगभग 30% भाग घेरता है। यह यूरॉप महाद्वीप के साथ यूरेशिया के महाद्वीपीय भूभाग और यूरोप और अफ्रीका दोनों के साथ एफ्रो-यूरेशिया के महाद्वीपीय भूभाग को साझा करता है।



ASIA

- 1. It is located primarily in the Eastern and Northern Hemispheres.
 - 2. The Equator, Tropic of Cancer and Arctic Circle passes through it.
 - 3. It is surrounded by the Indian Ocean in the south; Arctic Ocean in the north; the Pacific Ocean in the east; Ural Mountains, Caspian Sea, Black Sea and the Mediterranean Sea in the west.
-
- 1. यह मुख्य रूप से पूर्वी और उत्तरी गोलार्ध में स्थित है।
 - 2. भूमध्य रेखा, कर्क रेखा और आर्कटिक वृत्त इससे होकर गुजरती है।
 - 3. यह दक्षिण में हिंद महासागर से घिरा हुआ है; उत्तर में आर्कटिक महासागर; पूर्व में प्रशांत महासागर; पश्चिम में यूराल पर्वत, कैस्पियन सागर, काला सागर और भूमध्य सागर।

- 4. It is separated from Africa by the Red Sea and Suez Canal.
- 5. It is separated from North America by Berling Strait.
- 6. Important Peninsulas: Arabian Peninsula, Indo-Chinese Peninsula and Deccan Peninsula.
- 4. यह अफ्रीका से लाल सागर और स्वेज नहर द्वारा अलग किया गया है।
- 5. यह उत्तरी अमेरिका से बर्लिंग जलडमरूमध्य द्वारा अलग किया गया है।
- 6. महत्वपूर्ण प्रायद्वीप: अरब प्रायद्वीप, भारत-चीनी प्रायद्वीप और दक्कन प्रायद्वीप।

- .7. Arabian Peninsula is the largest Peninsula in the World.
- 8. Important Island groups: Andaman and Nicobar, Indonesia, Philippines and Japan.
- 9. The deepest trench of the world: Mariana Trench lies in the Pacific Ocean near Philippines.
- 10. Pamir Plateau is known as 'Roof of the World' situated in the Central Asia
- .7. अरब प्रायद्वीप दुनिया का सबसे बड़ा प्रायद्वीप है।
- 8. महत्वपूर्ण द्वीप समूह: अंडमान और निकोबार, इंडोनेशिया, फिलीपींस और जापान।
- 9. दुनिया की सबसे गहरी खाई: मारियाना ट्रेंच फिलीपींस के पास प्रशांत महासागर में स्थित है।
- 10. मध्य एशिया में स्थित पामीर पठार को 'विश्व की छत' के रूप में जाना जाता है

- 11. The highest point i.e. Mount Everest and lowest point i.e. Dead Sea of the World lies in this continent.
 - 12. It is the birth place of the oldest civilizations of the World, i.e. Indus Valley Civilisation, Mesopotamia, and Chinese Civilization.
 - 13. Major Mountain Ranges: Hindukush, Zagros, Himalaya, Karakoram, Kunlun and Tien Shan.
-
- 11. सबसे ऊंचा बिंदु यानी माउंट एवरेस्ट और सबसे निचला बिंदु यानी डेड सी ऑफ द वर्ल्ड इसी महाद्वीप में स्थित है।
 - 12. यह दुनिया की सबसे पुरानी सभ्यताओं का जन्म स्थान है, यानी सिंधु घाटी सभ्यता, मैसेपोटामिया और चीनी सभ्यता।
 - 13. प्रमुख पर्वत श्रृंखलाएं: हिंदुकुश, ज़ाग़्रोस, हिमालय, काराकोरम, कुनलुन और टीएन शान।



- 14. Major Plateaus: Bagua Plateau, Bashang Plateau, Bolaven Plateau, Central Siberian Plateau, Chota Nagpur Plateau, Dadu Plateau, Deccan Plateau, Eastern Plateau, Golan Heights, Hetao Plateau, Iranian Plateau, Karbi-Meghalaya Plateau, Khorat Plateau, Ladakh Plateau, Linkou Plateau, Loess Plateau, Malwa Plateau, Mongolian Plateau, Mysore Plateau, Nakai Plateau, Ngong Ping Plateau, Phouane Plateau, Shillong Plateau, Taoyuan Plateau, Tibetan Plateau, Ufa Plateau, Ukok Plateau, Ustyurt Plateau, Xiangkhoang Plateau and Yunnan-Guizhou Plateau.
- 14. प्रमुख पठार: बगुआ पठार, बाशांग पठार, बोलावेन पठार, सेंट्रल साइबेरियन पठार, छोटा नागपुर पठार, दादू पठार, दक्कन पठार, पूर्वी पठार, गोलन हाइट्स, हेताओ पठार, ईरानी पठार, कार्बी-मेघालय पठार, खोरात पठार, लद्दाख पठार, लिंको पठार, लोएस पठार, मालवा पठार, मंगोलियाई पठार, मैसूर पठार, नाकाई पठार, नोंग पिंग पठार, फुआने पठार, शिलांग पठार, ताओयुआन पठार, तिब्बती पठार, ऊफ़ा पठार, उकोक पठार, उस्त्युर्ट पठार, ज़ियांगखोआंग पठार और युन्नान-गुइझोउ पठार पठार।

· 15. The highest rainfall in the World is received at Mawsynram near Cherapunji (new name Sohra), situated in the Khasi Hills in Meghalya.

· 16: Asian rivers are called 'Cradles of Civilization' and Asian continent is called 'The Birthplace of All the Religion'

15. विश्व में सबसे अधिक वर्षा मेघालय में खासी पहाड़ियों में स्थित चैरापूँजी (नया नाम सोहरा) के निकट मौसिनराम में प्राप्त होती है।

16: एशियाई नदियों को 'सभ्यता का पालना' और एशियाई महाद्वीप को 'सभी धर्मों का जन्मस्थान' कहा जाता है।

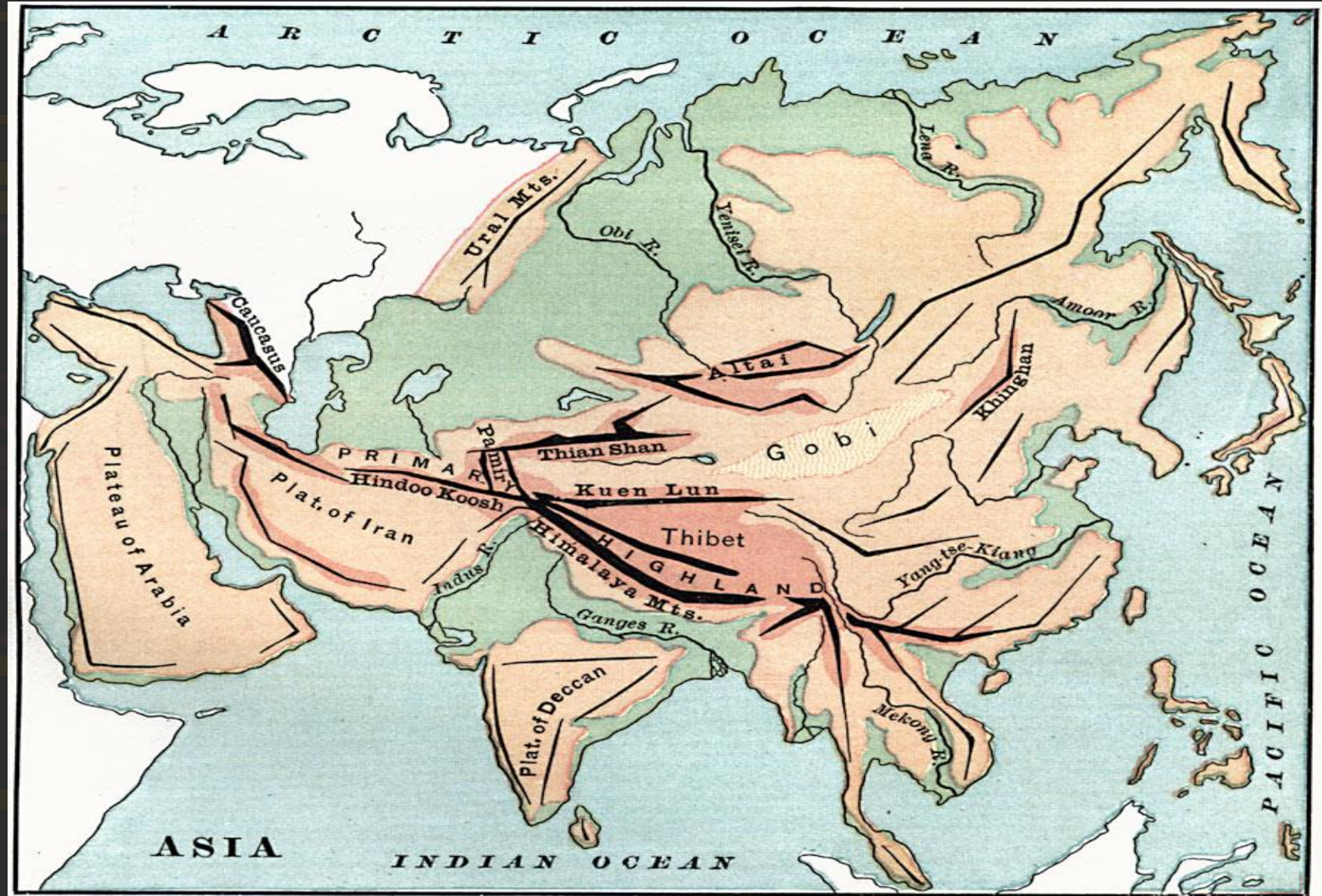
• 17. Major Rivers:

- Ob River, Irtysh River, Yenisey River, the Angara River, Lena River, Yana River, Indigirka River, Kolyma Rivers, Anadyr River, Amur River, Huang He (Yellow River) River, Yangtze (Chang) River, Xi River, Red River, Mekong River, Chao Phraya River, Salween River, Irrawaddy River, Brahmaputra River, Ganges (Ganga) River, Godavari River, Krishna River, Indus River, Kura River, Aras River, Amu Darya (ancient Oxus River), Syr Darya (ancient Jaxartes River), Ili (Yili), Tarim River, Helmand River, and Harirud River.

• 17. प्रमुख नदियाँ:

- ओब नदी, इरतीश नदी, येनिसी नदी, अंगारा नदी, लीना नदी, याना नदी, इंडिगिरका नदी, कोलिमा नदियाँ, अनादिर नदी, अमर नदी, हुआंग हे (पीली नदी) नदी, यांग्त्ज़ी (चांग) नदी, शी नदी, लाल नदी, मेकांग नदी, चाओ फ्राया नदी, साल्विन नदी, इरावदी नदी, ब्रह्मपुत्र नदी, गंगा (गंगा) नदी, गुदावरी नदी, कृष्णा नदी, सिंध नदी, करा नदी, अरास नदी, अम दरिया (प्राचीन ऑक्सस नदी), सीर दरिया (प्राचीन) जैक्सर्टेस नदी), इली (यिली), तारिम नदी, हेलमंद नदी और हरिरुद नदी।

- 18. Major Food Crops: Paddy, Wheat, Maize, Jowar-Bajra and Ragi.
- 19. Major Cash Crops: Tea, Sugarcane, Jute, Cotton, Rubber and Tobacco
- 18. प्रमुख खाद्य फसलें: धान, गेहूं, मक्का, ज्वार-बाजरा और रागी।
- 19. प्रमुख नकदी फसलें: चाय, गन्ना, जूट, कपास, रबड़ और तंबाकू



- 20. The World's highest railway line has been constructed in China. It starts from Qinghai provinces of China to Lhasa of Tibet. Its height is 4500m above sea-level.
- 21. Longest railway platforms in the World lies in Asia: Gorakhpur railway station, Uttar Pradesh, India (1,366.33 m) (4,483 ft.) (Longest in the world); Kollam Junction, Kerala, India (1,180.5 m) (3,873 ft.); Kharagpur, West Bengal, India: 1,072.5 m (3,519 ft.).
- 22. The longest (9439m) railway route in the world i.e. Trans-Siberian Railway are in Asia.

- 24. Major Strait: Malacca Strait, Palk Strait, Sunda Strait, Bering Strait, Bonne-Fasio Strait, Bosporous Strait, Hormuz Strait, Makkassar Strait, Tsungaru Strait and Formosa Strait.
- 25. Time Zone: There are eleven different time zones in Asia which is span from UTC (GMT) +4 to UTC (GMT) +10.
- 24. प्रमुख जलडमरूमध्य: मलक्का जलडमरूमध्य, पाक जलडमरूमध्य, सुंडा जलडमरूमध्य, बेरिंग जलडमरूमध्य, बोने-फासियो जलडमरूमध्य, बोस्पोरस जलडमरूमध्य, होर्मज जलडमरूमध्य, मक्कासर जलडमरूमध्य, सुंगारू जलडमरूमध्य और फॉर्मोसा जलडमरूमध्य।
- 25. समय क्षेत्र: एशिया में ग्यारह अलग-अलग समय क्षेत्र हैं जो यूटीसी (जीएमटी) +4 से यूटीसी (जीएमटी) +10 तक फैले हुए हैं।

- Asia has extremely diverse geographic features as well as climates. Climates range from arctic and subarctic in Siberia to tropical in southern India and Southeast Asia. It is moist across southeast sections and dry across much of the interior. Some of the largest daily temperature ranges on Earth occur in western sections of Asia.
- एशिया में अत्यंत विविध भौगोलिक विशेषताओं के साथ-साथ जलवायु भी है। जलवायु साइबेरिया में आर्कटिक और उपमहाद्वीप से लेकर दक्षिणी भारत और दक्षिण पूर्व एशिया में उष्णकटिबंधीय तक होती है। यह दक्षिण-पूर्वी भागों में नम है और अधिकांश आंतरिक भाग में शुष्क है। पृथ्वी पर कुछ सबसे बड़े दैनिक तापमान पर्वतमाला एशिया के पश्चिमी भागों में पाए जाते हैं।


• The headquarter of the International Atomic Energy Agency is located in:

- 1. Geneva
- 2. Washington
- 3. Vienna
- 4. London

• अंतर्राष्ट्रीय परमाणु ऊर्जा एजेंसी का मुख्यालय स्थित है:

- 1. जिनेवा
- 2. वाशिंगटन
- 3. वियना
- 4. लंदन

C




· During the Civil Disobedience Movement, who led the 'Red Shirts' of North-Western India?

- 1. Abdul Kalam Azad
- 2. Khan Abdul Ghaffar Khan
- 3. Mohammad Ali Jinnah
- 4. Shaukat Ali

· सविनय अवज्ञा आंदोलन के दौरान उत्तर-पश्चिमी भारत की 'लाल कमीज' का नेतृत्व किसने किया था?

- 1. अब्दुल कलाम आजाद
- 2. खान अब्दुल गफ्फार खान
- 3. मोहम्मद अली जिन्ना
- 4. शौकत अली

B

• What is the rank of India in Corruption Perceptions Index (CPI) 2021?

• भ्रष्टाचार धारणा सूचकांक (सीपीआई) 2021 में भारत का रैंक क्या है?


• 1. 81

• 2. 88

• 3. 85

• 4. 89

C




Capital City of Myanmar is _____.

- 1. Naypyidaw
- 2. Yangon
- 3. Rangoon
- 4. Thimphu

म्यांमार की राजधानी शहर _____ है।


- 1. नायपीडाव
- 2. यांगून
- 3. रंगून
- 4. थिम्फू

A


- First Battle of Panipat was fought in the year _____.
- पानीपत की पहली लड़ाई वर्ष _____ में लड़ी गई थी।

- 1. 1764
- 2. 1757
- 3. 1526
- 4. 1857

C




- Which state has inked agreement with United Nations Capital Development Fund's (UNCDF) to launch "Mission Shakti Living Lab" for financial empowerment of women?
 - महिलाओं के वित्तीय सशक्तिकरण के लिए "मिशन शक्ति लिविंग लैब" शुरू करने के लिए किस राज्य ने संयुक्त राष्ट्र पूंजी विकास कोष (यूएनसीडीएफ) के साथ समझौता किया है?
- 1. Karnataka
 - 2. Andhra Pradesh
 - 3. Madhya Pradesh
 - 4. Odisha

D

· The expansion of the term HTML is:

- 1. Higher Text Markup Language
- 2. Higher Text Machine Language
- 3. Hyper Text Machine Language
- 4. Hyper Text Markup Language


D

· If the doors of a refrigerator are left open for a few hours, the room temperature will

- 1. Decrease
- 2. Increase
- 3. Remain the same
- 4. Decrease only in the area in the vicinity of the refrigerator

· यदि रेफ्रिजरेटर के दरवाजे कुछ घंटों के लिए खुले छोड़ दिए जाएँ, तो कमरे का तापमान बढ़ जाएगा

- 1. घटाना
- 2. बढ़ाना
- 3. वही रहें
- 4. रेफ्रिजरेटर के आसपास के क्षेत्र में ही कमी करें

B


• Which state has launched Sports Action toward Harnessing Aspiration of Youth (SAHAY) scheme?
किस राज्य ने यवाओं की आकाक्षा (सहाय) योजना की ओर स्पोर्ट्स एक्शन शुरू किया है?

• 1. West Bengal

• 2. Jharkhand

• 3. Karnataka

• 4. Chhattisgarh


B

• Which one of the following founded the 'Atmiya Sabha'?

- 1. Raja Ram Mohan Roy
- 2. Devendra Nath Tagore
- 3. Swami Vivekanand
- 4. Akshay Kumar Dutt

• निम्नलिखित में से किसने 'आत्मीय सभा' की स्थापना की?

- 1. राजा राम मोहन राय
- 2. देवेंद्र नाथ टैगोर
- 3. स्वामी विवेकानंद
- 4. अक्षय कुमार दत्त

A

• Which state's Chief Minister has launched 'Kaushal Rozgar Nigam' portal?

- 1. Haryana
- 2. Bihar
- 3. Rajasthan
- 4. Assam

• किस राज्य के मुख्यमंत्री ने 'कौशल रोजगार निगम' पोर्टल लॉन्च किया है?

- 1. हरियाणा
- 2. बिहार
- 3. राजस्थान
- 4. असम

A