



SSC CGL/CPO/CHSL/STENO

GS

NEW PATTERN पर आधारित

GANGA RIVER SYSTEM

(गंगा नदी तंत्र)

सिर्फ एक **VIDEO** में समाप्त

LIVE | 01:00 PM

By Ashutosh Mahendras





UPCOMING ONLINE BATCHES

September 2022

21 SEP 2022

10:30 AM to 12:30 PM

BANK ONLINE LIVE CLASS

03:00 PM to 05:00 PM

SSC ONLINE LIVE CLASS

BILINGUAL

28 SEP 2022

07:30 PM to 09:30 PM

BANK ONLINE LIVE CLASS

08:00 AM to 10:00 AM

SSC ONLINE LIVE CLASS

BILINGUAL

28 SEP 2022

04:00 PM to 06:00 PM

BANK ONLINE LIVE CLASS

BENGALI+ENGLISH



www.mahendras.org



7052477777/7052577777



SSC CGL 2022 | CPO 2022 | CHSL 2022 | Steno 2022 | GS

Ganga River System

गंगा नदी तंत्र



* ■ गंगा नदी भारत के सबसे लंबी नदी है, इसकी कुल लंबाई 2525 कि.मी. है।

■ The Ganges River is the longest river in India, its total length is 2525 km.

■ गंगा नदी दो देशों से गुजरती है:- भारत और बांग्लादेश।

■ River Ganges passes through two countries: India and Bangladesh



गंगा नदी भारत के 5 राज्यों से गुजरती है।

The Ganges river passes through 5 states of India

1. उत्तराखंड / Uttarakhand
2. उत्तर प्रदेश / Uttar Pradesh
3. बिहार / Bihar
4. झारखंड / Jharkhand
5. पश्चिम बंगाल / West Bengal



■ गंगा नदी स्वतः स्वच्छ होने वाली नदी है

■ Ganga River is self purifying very river.



■ बैक्टीरियोफेज वायरस हानिकारक बैक्टीरिया को खत्म कर देता है।

■ Bacteriophage virus kills harmful bacteria.



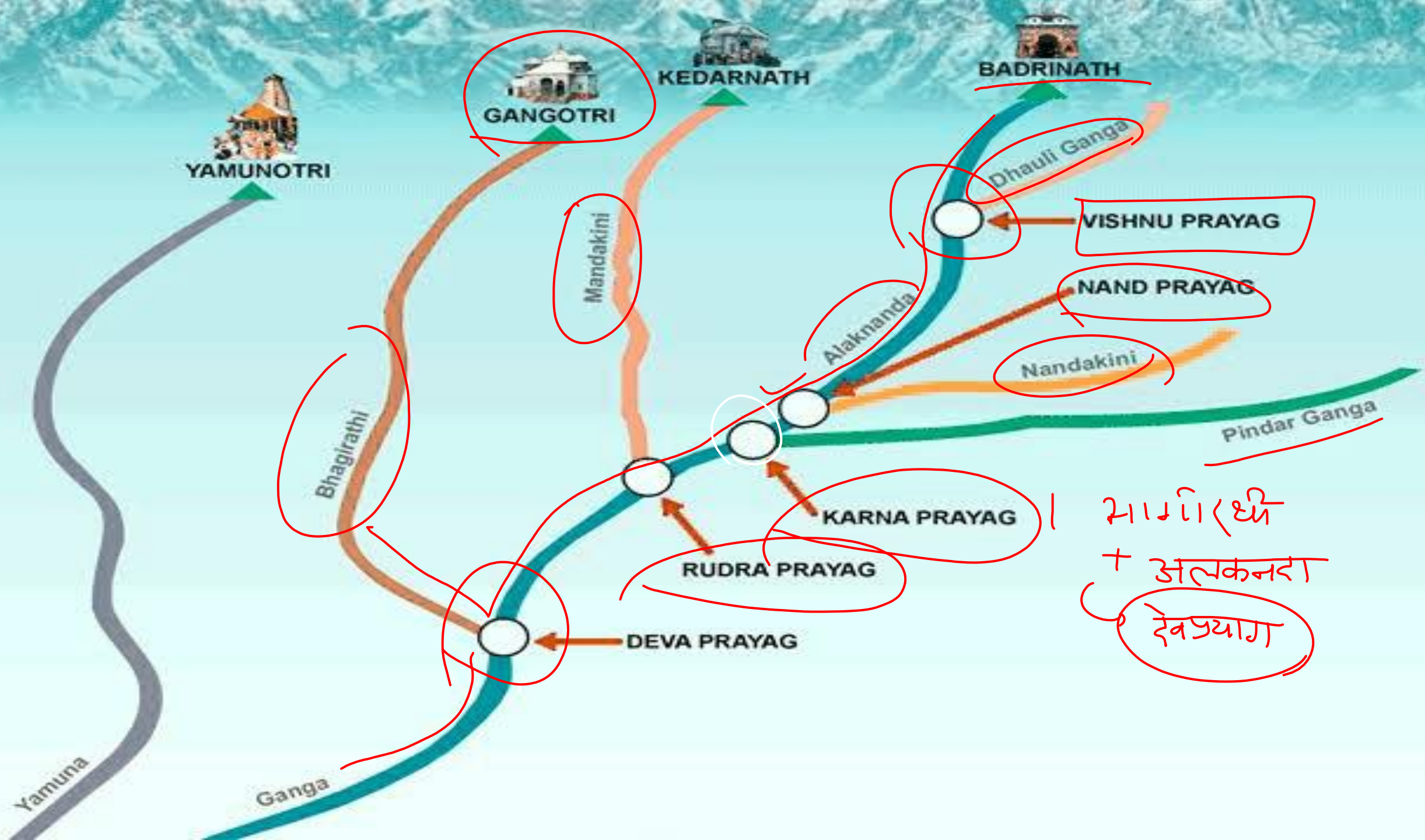
गंगा नदी का उद्गम स्थल

Origin of River Ganges

• यह गोमुख के निकट गंगोत्री ग्लेशियर से भागीरथी के रूप में निकलती है और देवप्रयाग में अलकनंदा से मिलकर गंगा का रूप लेती है।

• It originates from Gangotri Glacier near Gomukh as Bhagirathi and joins Alaknanda at Devprayag to form Ganga.





शामिक
+ अलकनदा
देव प्रयाग

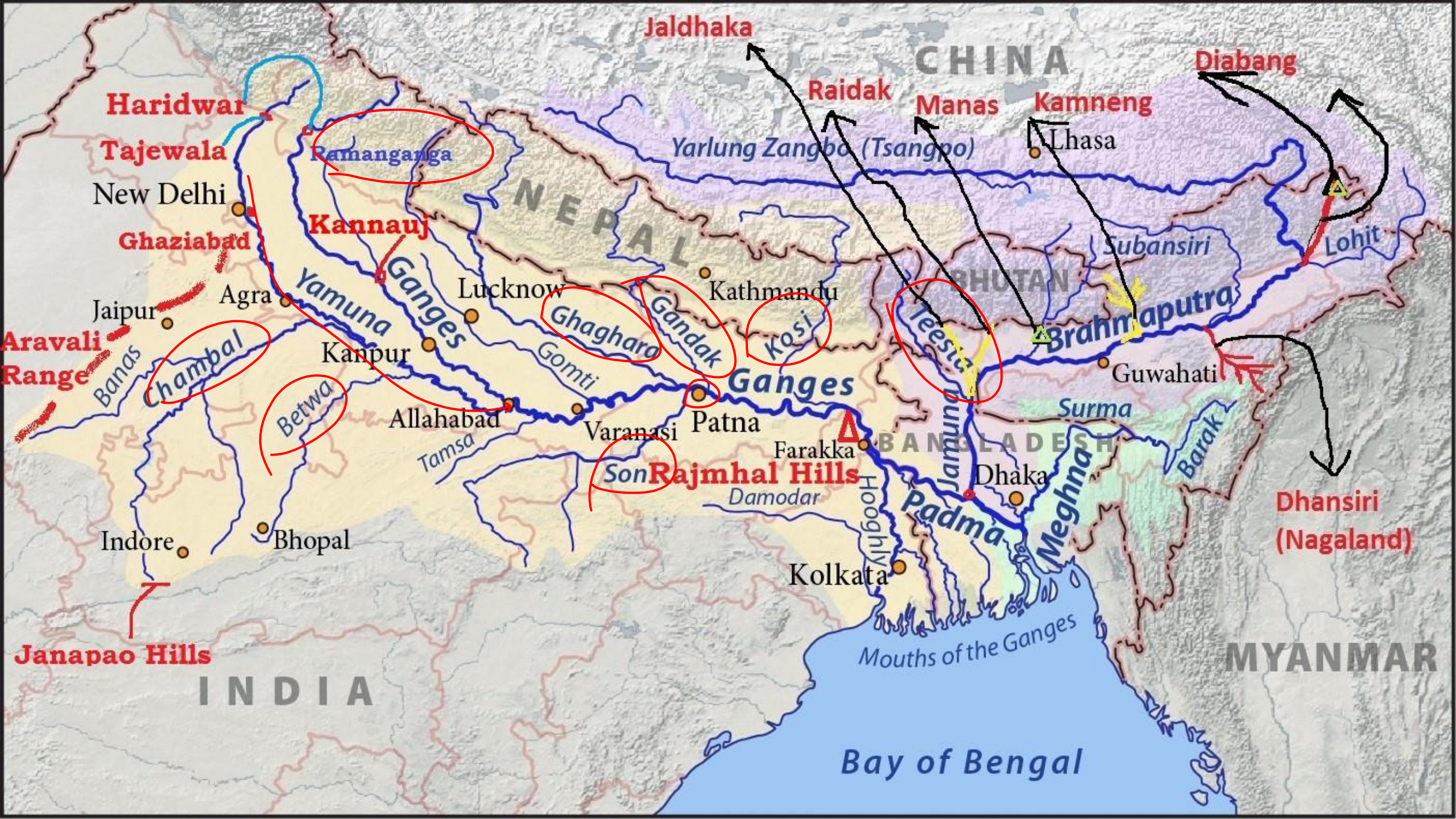


■ हरिद्वार में यह मैदानी भाग में प्रवेश करती है तथा इलाहाबाद में यमुना से मिलती है।

■ Enters plains at Haridwar, is joined by Yamuna at Allahabad.

* ■ फरक्का से कुछ दूर बाद से यह दो भागों में बंट जाती है जिसे भारत में भागीरथी-हुगली तथा बांग्लादेश में पद्मा-मेघना के नाम से जाना जाता है।

■ Beyond Farrakka it divides itself into Bhagirathi-Hoogly in India and Padma-Meghna in Bangladesh.



Jaldhaka

CHINA

Diabang

Haridwar

Raidak

Manas

Kamneng

Tajewala

Ramanganga

Yarlung Zangbo (Tsangpo)

Lhasa

New Delhi

Kannauj

NEPAL

BHUTAN

Subansiri

Lohit

Ghaziabad

Yamuna Ganges

Lucknow

Ghaghara

Gandak

Kosi

Teesta

Brahmaputra

Jaipur

Agra

Aravali Range

Banas

Chambal

Betwa

Kanpur

Gomti

Ganges

Ganges

Guwahati

Banas

Allahabad

Varanasi

Patna

Farakka

BANGLADESH

Surma

Barak

Indore

Bhopal

Son Rajmhal Hills

Damodar

Hooghly

Jamuna

Dhaka

Padma

Meghna

Dhansiri (Nagaland)

Janapao Hills

INDIA

MYANMAR

Bay of Bengal

Moutchs of the Ganges



■ ब्रह्मपुत्र बांग्लादेश में जमुना के रूप में प्रवेश करती है और पद्मा (बांग्लादेश में गंगा का नाम) से मिलती है, अब इस संयुक्त धारा को मेघना कहा जाता है।

■ The Brahmaputra enters Bangladesh as Jamuna and meets the Padma (Ganga's name in Bangladesh), now the combined stream is called the Meghna.



सुंदरबन का डेल्टा

Delta of Sundarbans

- गंगा-ब्रह्मपुत्र मिलकर दुनिया का सबसे बड़ा डेल्टा बनाती हैं। इसे 'सुंदरबन का डेल्टा' भी कहते हैं।
- Ganga-Brahmaputra together form the world's largest Delta. It is also called 'Delta of Sundarbans'.





Q.1 गंगा नदी निम्नलिखित में से किस राज्य से नहीं गुजरती ?

River Ganga does not pass through which of the following states?



A. उत्तर प्रदेश / Uttar Pradesh

B. बिहार / Bihar

C. पश्चिम बंगाल / W. Bengal

D. मध्य प्रदेश / Madhya Pradesh



Q.2 केन नदी निम्नलिखित में से किस की सहायक नदी है?

Ken River is a tributary of which of the following?



A. गंगा/ Ganga

B. भागीरथी/ Bhagirathi

C. यमुना / Yamuna

D. ब्रह्मपुत्र/ Brahmaputra



Q.3 गंगा में मिलने वाली नदी जिसका उद्गम अमरकंटक में है ?

The river that joins the Ganges has its origin in Amarkantak?



A. सोन/Son

B. बेतवा/Betwa

C. यमुना /Yamuna


D. ब्रह्मपुत्र/Brahmputra

Q.4 गंगा नदी का उद्गम स्थल है:

The river Ganga originates from:

गोमुख

गंगोत्री ग्लेशियर



- A. तिब्बत में मानसरोवर झील /Mansrovar Lake in Tibet
- B. जम्मू और कश्मीर में वेरीनाग धारा / Verinag stream in J&K
- C. रोहतांग के पास ब्यास कुंड हिमाचल प्रदेश में गुजरता है / Beas Kund near Rohtang passes in Himachal Pradesh
- D. गोमुख के पास गंगोत्री ग्लेशियर /Gangotri glacier near Gomukh



Q.5 गोविंद बल्लभ पंत सागर किस नदी पर स्थित है?

Govind Ballabh Pant Sagar is located on which river?

20

- A. सोन / Son
- B. रिहंद / Rihand
- C. यमुना/ Yamuna
- D. ताप्ती/ Tapti