



SSC CGL/CPO/CHSL/STENO



GS

NEW PATTERN पर आधारित RIVERS OF PENINSULAR INDIA



LIVE | 06:30 PM

BY ASHUTOSH MAHENDRAS



UPCOMING ONLINE BATCHES

October 2022

19 OCT 2022

03:00 PM to 05:00 PM

BANK ONLINE LIVE CLASS

10:30 AM to 12:30 PM

SSC ONLINE LIVE CLASS

BILINGUAL

26 OCT 2022

08:00 AM to 10:00 AM

BANK ONLINE LIVE CLASS

05:30 PM to 07:30 PM

SSC ONLINE LIVE CLASS

BILINGUAL

19 OCT 2022

06:30 PM to 08:30 PM

BANK ONLINE LIVE CLASS

BENGALI+ENGLISH



www.mahendras.org



7052477777/7052577777



TARGET GS- 25/25

H/w Q. Which among the following project is a joint agreement between India and Nepal?

निम्नलिखित में से कौन सी परियोजना भारत और नेपाल के बीच एक संयुक्त समझौता है?

- a) Kosi Project/कोसी परियोजना
- b) Machkund Project/मचकुंड परियोजना
- c) Koyna Project/कोयना परियोजना
- d) Mahi Project/माही परियोजना



TARGET GS- 25/25

- Kosi Project is a joint agreement between India and Nepal (1954). It is situated across the Kosi River which is also known as “Sorrow of Bihar”.
- कोसी परियोजना भारत और नेपाल (1954) के बीच एक संयुक्त समझौता है। यह कोसी नदी के उस पार स्थित है जिसे "बिहार का शोक" भी कहा जाता है।



CHINA

NEPAL

Gandaki River

Kosi River

Ganges

INDIA

BANGLADESH



Surbhi Sinha 12 hours ago

Kosi project 🔥

👍 1 🗨️ Reply

▼ 🚫 • 1 REPLY



Maithili Sharan Gupta 14 hours ago

कोशी

👍 1 🗨️ Reply

A Ashutosh Srivastava 1 second ago
Best of Luck

👍 🗨️ Reply



anu sharma 13 hours ago

Option a kosi

👍 1 🗨️ Reply

▼ 🚫 • 1 REPLY



Prana Tamang 13 hours ago

A.Kosi Project

👍 1 🗨️ Reply

▼ 🚫 • 1 REPLY




Bishnu 15 hours ago

Kosi project

👍 2 🗨️ Reply

▼ 🚫 • 1 REPLY



Farooqui..... 14 hours ago

Koshi

👍 1 🗨️ Reply

A Ashutosh Srivastava 0 seconds ago
Best of Luck

👍 🗨️ Reply



Aishika Ghosh 14 hours ago

Kosi

👍 1 🗨️ Reply

▼ 🚫 • 1 REPLY



Raju THAKUR 14 hours ago

कोशी

👍 1 🗨️ Reply

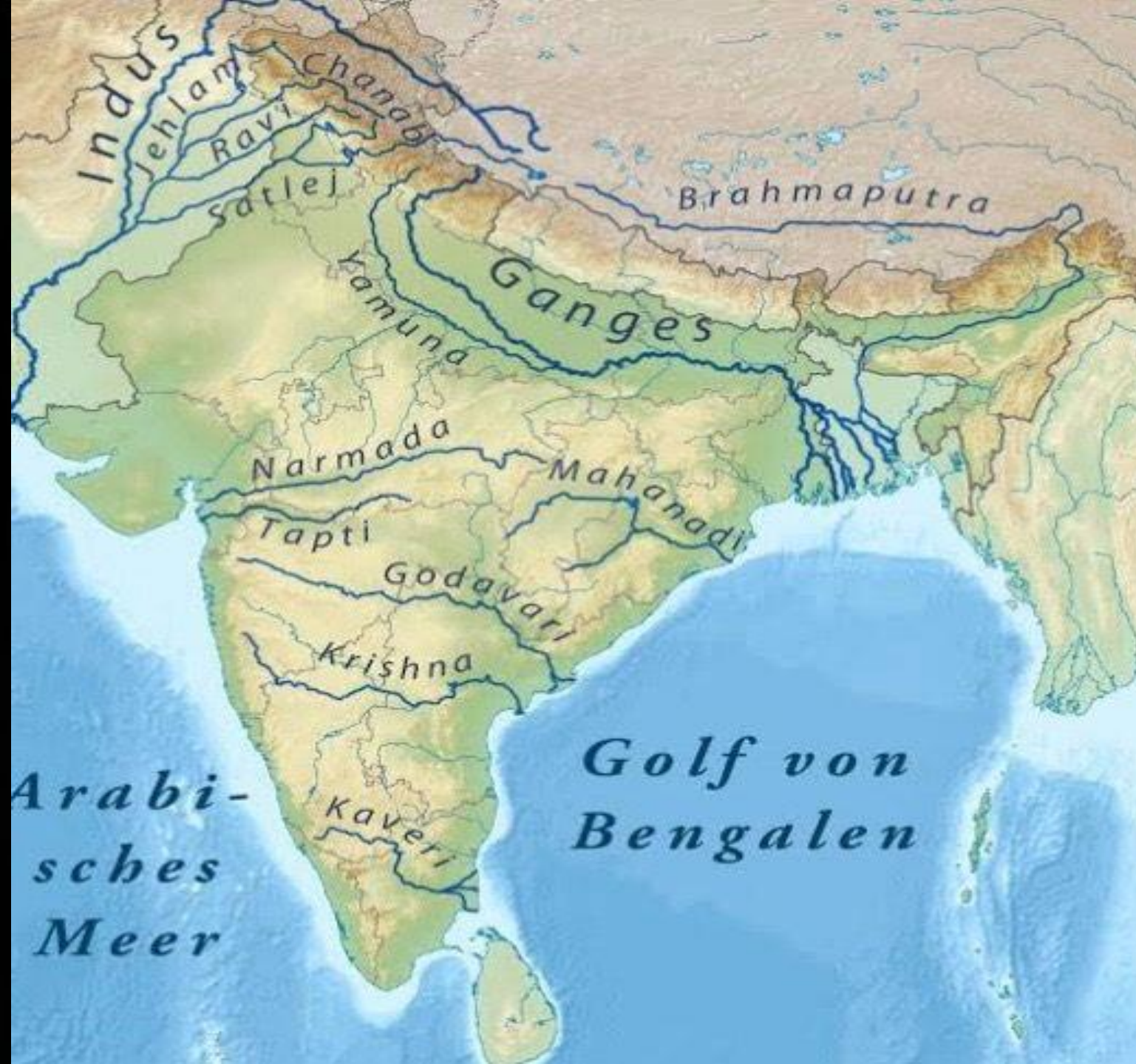
▼ 🚫 • 1 REPLY



TARGET GS- 25/25

Rivers of Peninsular India

प्रायद्वीपीय भारत की नदियाँ



Indian Rivers

```
graph TD; A[Indian Rivers] --> B[Himalayan Rivers]; A --> C[Peninsular Rivers]; B --> D[Indus river system]; B --> E[Brahmaputra river system]; B --> F[Ganga river system]; C --> G[Rivers of Middle India and South India]; G --> H["Krishna, Godavari, Narmada, Mahanadi, Tapti, Kaveri"];
```

Himalayan Rivers

Peninsular Rivers

Rivers of Middle India
and South India

Indus
river
system

Brahmaputra
river system

Ganga
river
system

Krishna, Godavari, Narmada,
Mahanadi, Tapti, Kaveri



TARGET GS- 25/25

Q.1 Between which mountain ranges is the Narmada Valley situated?

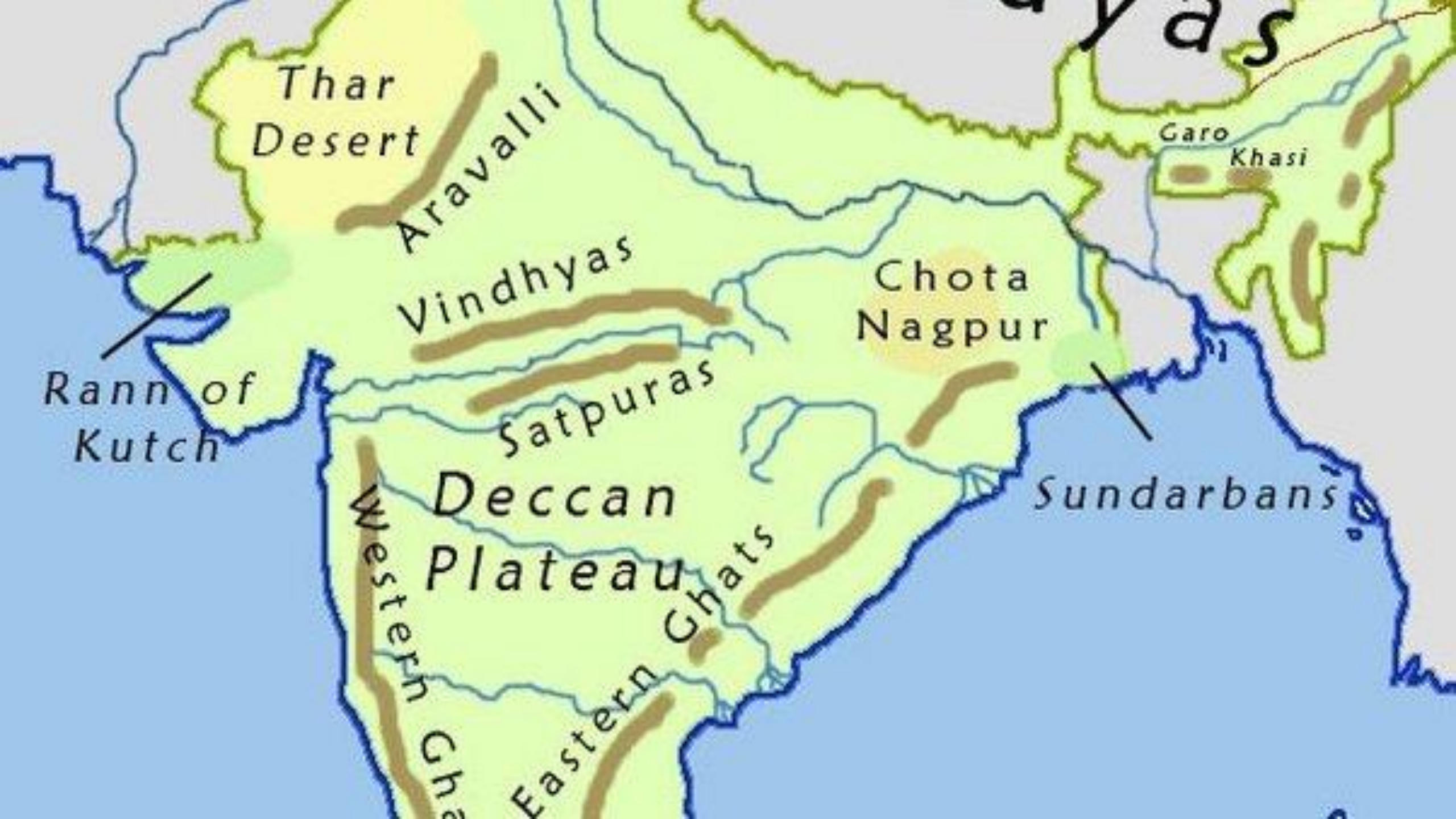
नर्मदा घाटी किन पर्वत श्रृंखलाओं के बीच स्थित है ?

- (a) Bhandar and Maikal/ भांडेर और मैकाल
- (b) Satpura and Aravalli/सतपुड़ा और अरावली
- (c) Satpura and Vindhyaachal/सतपुड़ा और विंध्याचल
- (d) Vindhyaachal and Aravalli/ विंध्याचल और अरावली



TARGET GS- 25/25

- नर्मदा नदी का पश्चिम की ओर बहाव का कारण भ्रंश घाटी से होकर प्रवाहित होना है। नर्मदा नदी विंध्य और सतपुड़ा के बीच बहती है।
- The reason for the westward flow of Narmada river is to flow through the fault valley. Narmada river flows between Vindhya and Satpura.



Thar
Desert

Aravalli

Vindhyas

Satpuras

Deccan
Plateau

Western
Ghats

Eastern
Ghats

Chota
Nagpur

Sundarbans

Rann of
Kutch

Garo

Khasi

Andh



TARGET GS- 25/25

Q.2 Which one of the following does not form a river delta?

निम्नांकित में से कौन-सी एक नदी डेल्टा का निर्माण नहीं करती?

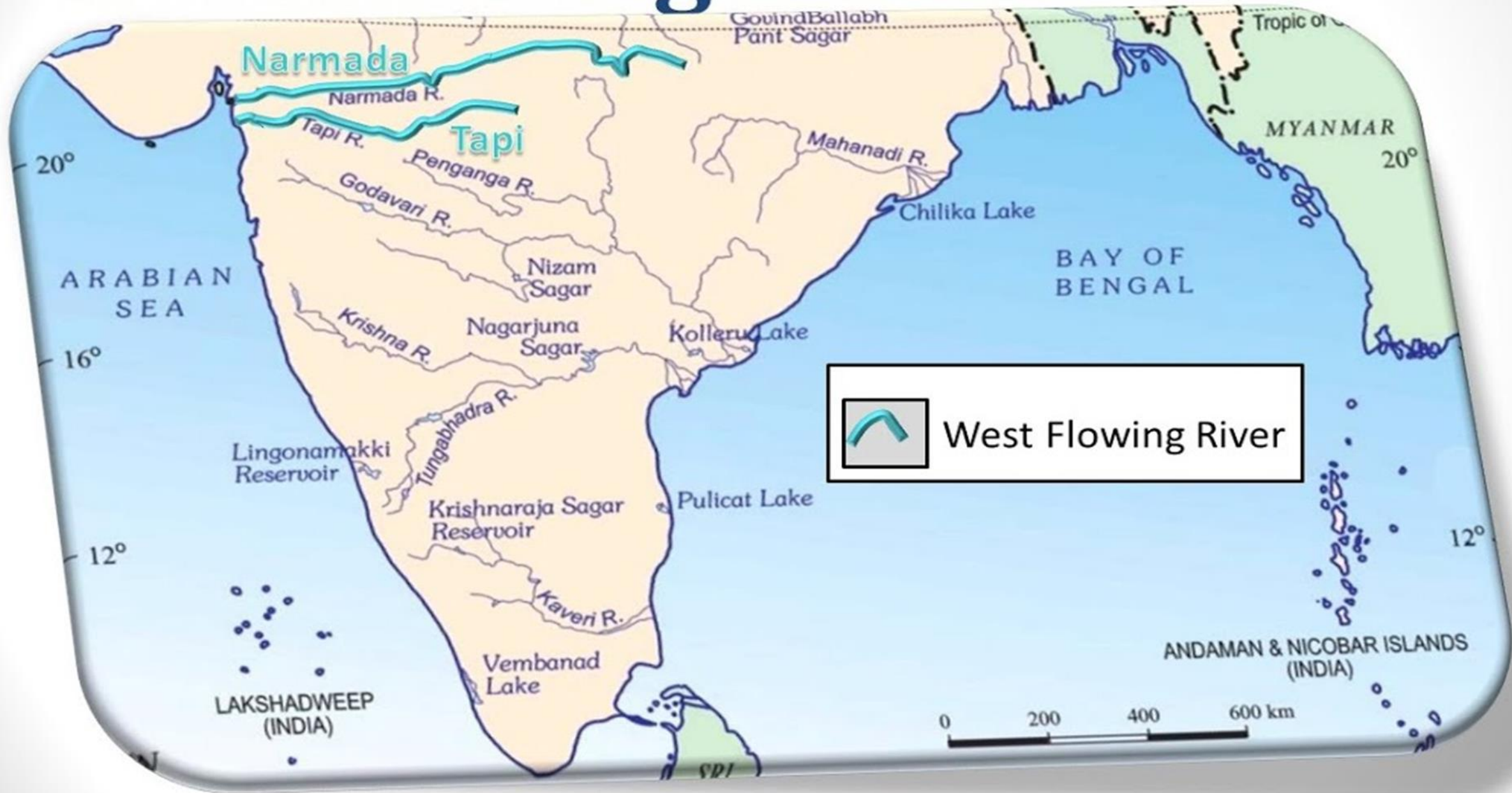
- (a) Mahanadi/ महानदी
- (b) Godavari/गोदावरी
- (c) Narmada/नर्मदा
- (d) Kaveri/कावेरी



TARGET GS- 25/25

- नर्मदा नदी अपने मुहाने पर डेल्टा का निर्माण नहीं करती है। इसका प्रमुख कारण है कि वह एक अंश घाटी से होकर प्रवाहित होती है, भ्रंश से प्रवाहित होने के कारण उसमें गाद का अभाव रहता है।
- The Narmada river does not form a delta at its mouth. The main reason for this is that it flows through a part of the valley, due to its flow through the fault, there is a lack of silt in it.
- भारत की पश्चिम की ओर बहने वाली नदियां जैसे- नर्मदा, ताप्ती, पेरियार आदि डेल्टा का निर्माण न करके एश्चुअरी (Estuary) का निर्माण करती हैं।
- Rivers flowing towards the west of India such as Narmada, Tapti, Periyar etc. do not form delta but form Estuary.

West Flowing Rivers





TARGET GS- 25/25

Q.3 Which of the following river flows in the fault valley?

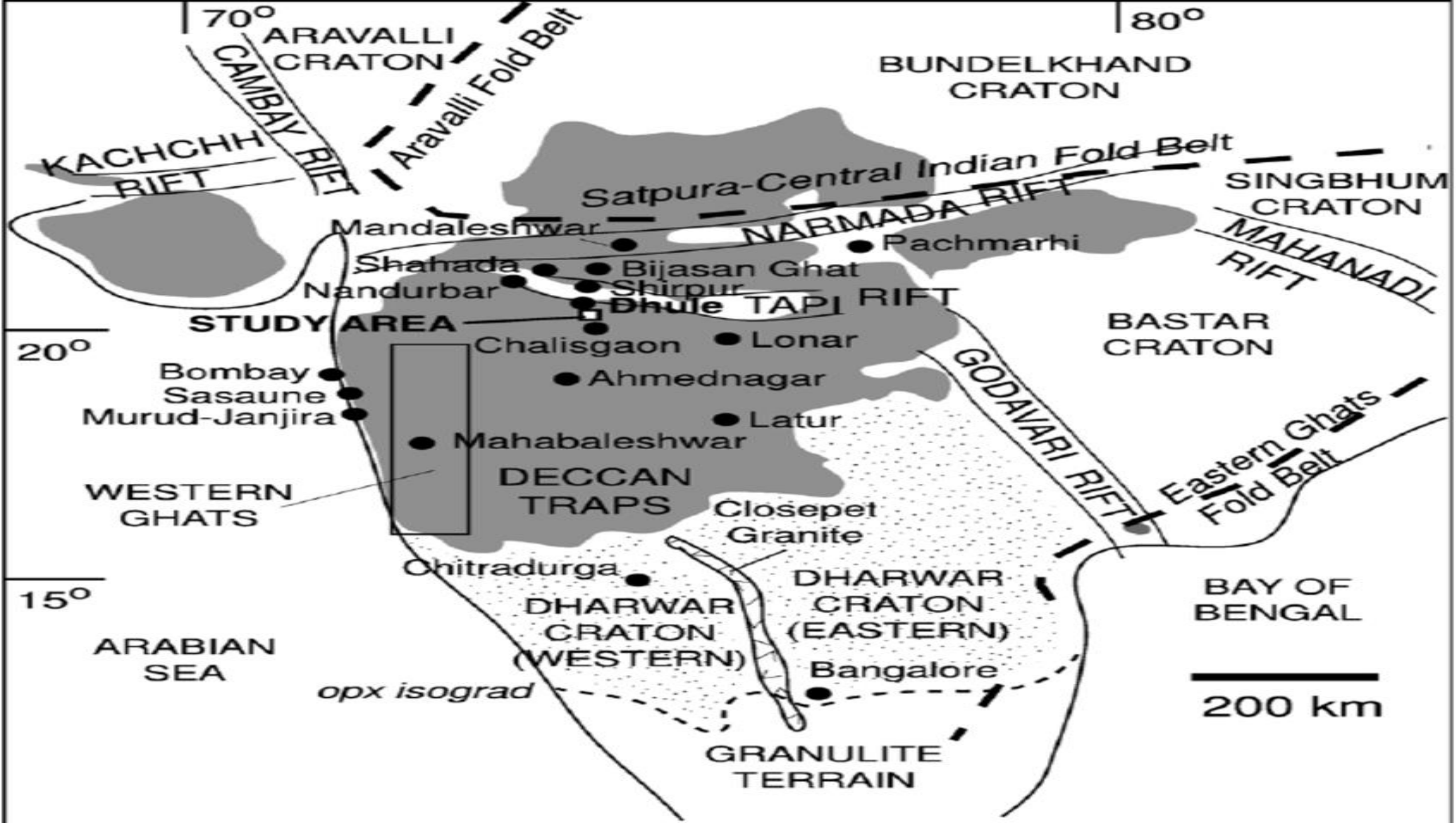
अधोलिखित में से कौन-सी नदी विभ्रंश घाटी में प्रवाहित होती है ?

- (a) Kaveri/कावेरी
- (b) Rihand/ रिहंद
- (c) Yamuna/यमुना
- (d) Tapti/ ताप्ती



TARGET GS- 25/25

- ताप्ती नदी विभ्रंश घाटी में प्रवाहित होती है। यह नदी मध्य प्रदेश के बेतुल जिले में सतपुड़ा की पहाड़ियों से निकलती है। ताप्ती बेसिन मध्य प्रदेश, गुजरात और महाराष्ट्र में विस्तृत है। यह नदी पश्चिम की ओर बहते हुए अरब सागर में गिरती है। इसके अतिरिक्त नर्मदा नदी भी विभ्रंश घाटी में प्रवाहित होती है।
- The Tapti river flows in the rift valley. This river originates from the Satpura hills in the Betul district of Madhya Pradesh. The Tapti Basin is spread over Madhya Pradesh, Gujarat and Maharashtra. This river flows west and falls into the Arabian Sea. Apart from this, the Narmada river also flows in the rift valley.





TARGET GS- 25/25

Q.4 Which of the following district is a part of Narmada basin?

निम्नलिखित में से कौन-सा जनपद नर्मदा बेसिन का भाग है?

- (a) Rajnandgaon/राजनंदगांव
- (b) Raipur/रायपुर
- (c) Korba/कोरबा
- (d) Bastar/बस्तर



TARGET GS- 25/25

- छत्तीसगढ़ के उपर्युक्त जनपदों में से राजनंदगांव जनपद का 6 प्रतिशत हिस्सा नर्मदा नदी के बेसिन के अंतर्गत आता है।
- Out of the above mentioned districts of Chhattisgarh, 6 percent of Rajnandgaon district comes under the basin of river Narmada.



TARGET GS- 25/25

Q.5 Which river originates from Amarkantak?

अमरकंटक से कौन-सी नदी का उद्गम होता है ?

- (a) Damodar/ दामोदर
- (b) Mahanadi/महानदी
- (c) Narmada/नर्मदा
- (d) Tapti/ताप्ती



TARGET GS- 25/25

- नर्मदा नदी (Narmada River) मध्य प्रदेश में अमरकंटक पहाड़ी से निकलकर पश्चिम की ओर 1312 किमी. लंबाई में प्रवाहित होती हुई अरब सागर से कैम्बे की खाड़ी में समुद्र से मिल जाती है।
- Narmada River originates from Amarkantak hill in Madhya Pradesh and moves towards west for 1312 km. Flowing in length, it joins the Arabian Sea in the Gulf of Cambay.

Narmada River





TARGET GS- 25/25

Q.6 Which of these Paschim Vahini rivers flow between two mountain ranges?

इन पश्चिम वाहिनी नदियों में से कौन दो पर्वत श्रेणियों के बीच बहती है ?

नर्मदा नदी दो पर्वत श्रेणियों के बीच से प्रवाहित होती है।

Narmada river flows between two mountain ranges.

- (a) Sharavati/शरावती
- (b) Narmada/नर्मदा
- (c) Mahi/माही
- (d) Sabarmati/साबरमती





TARGET GS- 25/25

Q.7 Rivers flowing westward are-

पश्चिम की ओर प्रवाहित होने वाली नदियां हैं-

(i) Narmada/ नर्मदा (ii) Tapti/ताप्ती (iii) Rapti/ राप्ती

Code/कूट :

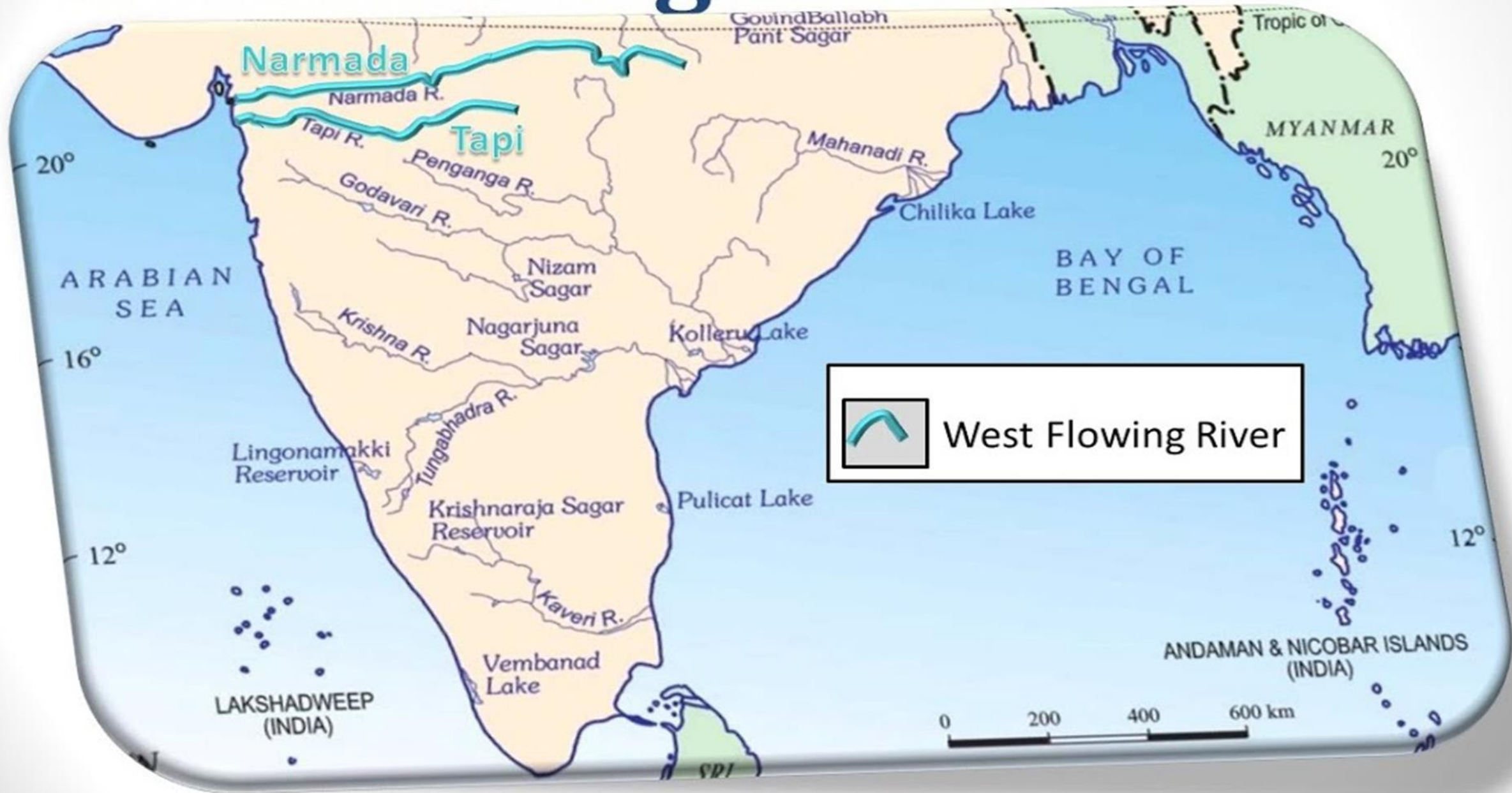
- (a) (i) एवं (ii)
- (b) (ii) एवं (iii)
- (c) (i) एवं (iii)
- (d) (i), (ii) एवं (iii)



TARGET GS- 25/25

- भारत में पश्चिम दिशा में प्रवाहित होने वाली तीन प्रमुख नदियां-नर्मदा, ताप्ती और माही हैं। राप्ती, घाघरा की सहायक नदी है, जो उत्तर-पश्चिम से दक्षिण-पूर्व दिशा में प्रवाहित होती है।
- There are three major west flowing rivers in India - Narmada, Tapti and Mahi. The Rapti, a tributary of the Ghaghra, flows in a north-west to south-east direction.

West Flowing Rivers





TARGET GS- 25/25

Q.8 Which of the following is the river that falls in the Arabian Sea?

निम्न में अरब सागर में गिरने वाली नदी कौन है ?

- (a) Godavari/ गोदावरी
- (b) Tapti/ताप्ती
- (c) Krishna/कृष्णा
- (d) Mahanadi/महानदी



TARGET GS- 25/25

Q.9 Which of the following rivers of India does not originate from the Western Ghats? भारत की निम्नलिखित नदियों में कौन पश्चिमी घाट से नहीं निकलती है ?

- (a) Godavari/गोदावरी
- (b) Kaveri/ कावेरी
- (c) Tapti / Tapi/ ताप्ती / तापी
- (d) Kabam/कबाम

TAPI RIVER and its TRIBUTARIES





TARGET GS- 25/25

- ताप्ती नदी मध्य प्रदेश के मुल्ताई नगर (बेतूल जिला) से निकलती है। अरब सागर में गिरती है, जबकि गोदावरी, कावेरी एवं कबाम पश्चिमी घाट से निकलती हैं।
- Tapti river originates from Multai Nagar (Betul district) of Madhya Pradesh. It drains into the Arabian Sea, while the Godavari, Kaveri and Kabam originate from the Western Ghats.



TARGET GS- 25/25

Q.10 The origin of river Kaveri is-

कावेरी नदी का उद्गम है-

- (a) in Sahyadri/सह्याद्रि में
- (b) in the Gavaligarh hills/गवालीगढ़ पहाड़ियों में
- (c) in the Brahmagiri hills/ब्रह्मगिरि पहाड़ियों में
- (d) in Amarkantak/अमरकंटक में



TARGET GS- 25/25

- कावेरी नदी (Kaveri River) कर्नाटक के कुर्ग जिले में ब्रह्मगिरि की पहाड़ियों से निकलकर 805 किमी. लंबाई तथा 87900 वर्ग किमी. अपवाह क्षेत्र में प्रवाहित होती है। यह तिरुचिरापल्ली के निकट बंगाल की खाड़ी में मिल जाती है। इसका अपवाह क्षेत्र केरल, कर्नाटक, तमिलनाडु तथा संघ शासित क्षेत्र पुडुचेरी में विस्तृत है। पहाड़ी से नीचे उतरने के पश्चात कावेरी नदी दक्कन पठार में प्रवाहित होती है जहां यह श्रीरंगपट्टनम, शिवसमुद्रम एवं श्रीरंगम द्वीपों का निर्माण करती है।
- Kaveri River originates from Brahmagiri hills in Coorg district of Karnataka for 805 km. length and 87900 sq. km. The runoff flows in the area. It joins the Bay of Bengal near Tiruchirappalli. Its drainage area is spread over Kerala, Karnataka, Tamil Nadu and the Union Territory of Puducherry. After descending the hill, the Kaveri river flows into the Deccan plateau where it forms the islands of Srirangapatna, Shivasamudram and Srirangam.

CAUVERY BASIN





TARGET GS- 25/25

Q.11 Through which states does Kaveri river pass?

कावेरी नदी कौन-से राज्यों से होकर गुजरती है ?

- (a) Gujarat, Madhya Pradesh, Tamil Nadu/ गुजरात, मध्य प्रदेश, तमिलनाडु
- (b) Karnataka, Kerala, Tamil Nadu/कर्नाटक, केरल, तमिलनाडु
- (c) Karnataka, Kerala, Andhra Pradesh/कर्नाटक, केरल, आंध्र प्रदेश
- (d) Madhya Pradesh, Maharashtra, Tamil Nadu/मध्य प्रदेश, महाराष्ट्र, तमिलनाडु



TARGET GS- 25/25

Q.12 Which of the following rivers is called the Ganges of the South?

निम्नलिखित नदियों में से किसको दक्षिण की गंगा कहा जाता है ?

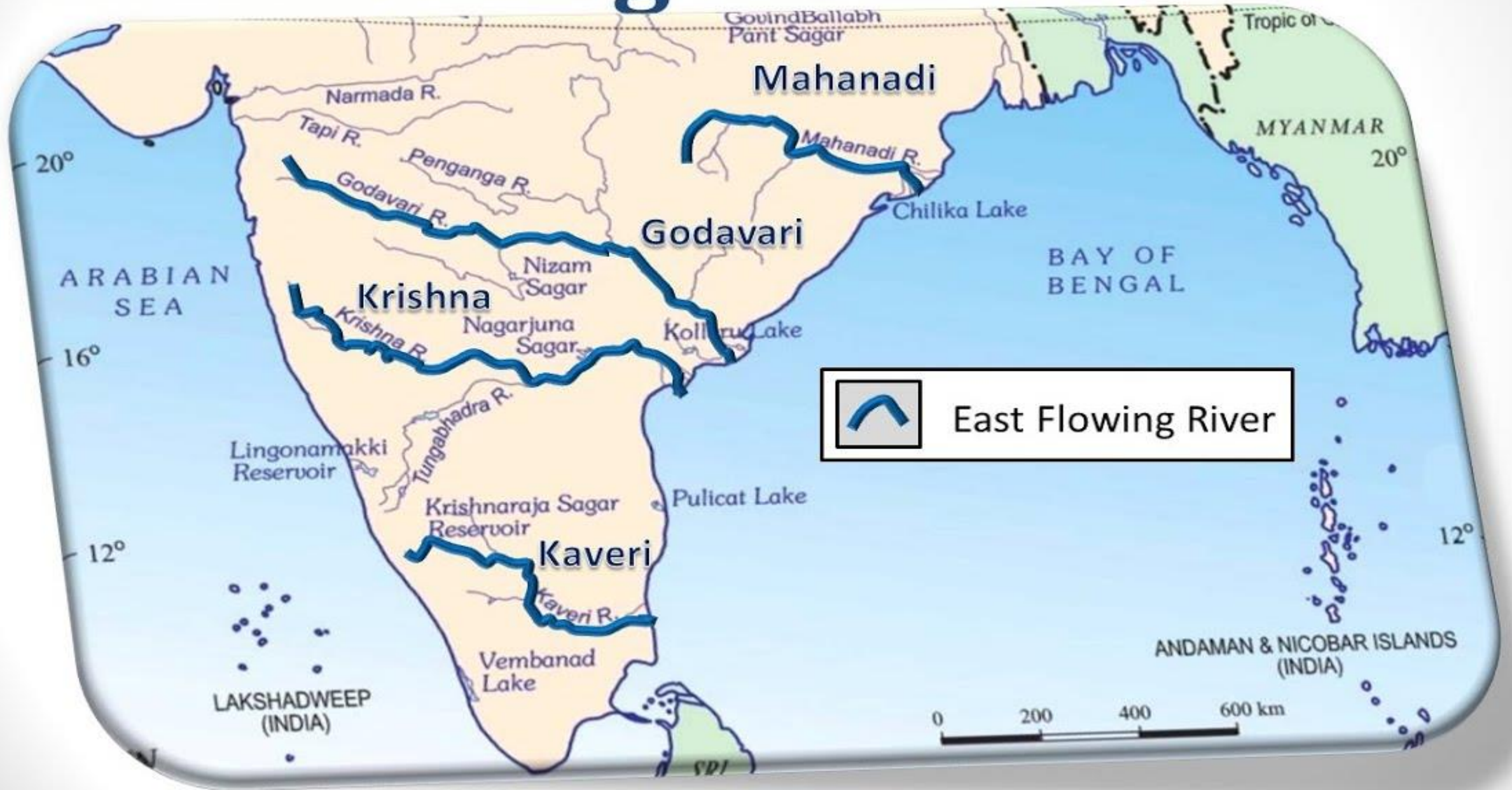
- (a) Kaveri/ कावेरी
- (b) Godavari/गोदावरी
- (c) Krishna/कृष्णा
- (d) Narmada/नर्मदा



TARGET GS- 25/25

- इस प्रश्न का उत्तर, उत्तर प्रदेश लोक सेवा आयोग द्वारा विकल्प (a) अर्थात् कावेरी जारी किया गया था। वहीं NCERT के अनुसार गोदावरी को दक्षिण गंगा कहा जाता है।
- The answer to this question, option (a) i.e. Kaveri was issued by the Uttar Pradesh Public Service Commission. At the same time, according to NCERT, Godavari is called Dakshin Ganga.

East Flowing Rivers





TARGET GS- 25/25

Q.13 Krishna river water dispute is between which states?

कृष्णा नदी जल विवाद किन राज्यों के मध्य है?

- (a) Karnataka and Maharashtra /कर्नाटक एवं महाराष्ट्र
- (b) Karnataka and Andhra Pradesh/ कर्नाटक एवं आंध्र प्रदेश
- (c) Kerala and Tamil Nadu/ केरल एवं तमिलनाडु
- (d) Andhra Pradesh and Maharashtra/ आंध्र प्रदेश एवं महाराष्ट्र



TARGET GS- 25/25

- कृष्णा नदी जल विवाद तत्कालीन आंध्र प्रदेश, कर्नाटक और महाराष्ट्र के मध्य वर्ष 1957 से चला आ रहा है।
- The Krishna river water dispute between the then Andhra Pradesh, Karnataka and Maharashtra is going on since the year 1957.



MAHARASHTRA

ORISSA

ANDHRA PRADESH

GOA

BRISAILAM
RESERVOIR

KRISHNA

KARNATAKA

SOMASILA
RESERVOIR

KANDALURU
RESERVOIR

BAY OF
BENGAL

POONDI
RESERVOIR

CHENNAI

KERALA

TAMILNADU



TARGET GS- 25/25

Q.14 Which is the correct sequence of Godavari, Mahanadi, Narmada and Tapti in descending order of length of rivers?

नदियों की लंबाई के अवरोही क्रम में गोदावरी, महानदी, नर्मदा व ताप्ती का सही अनुक्रम कौन- सा है ?

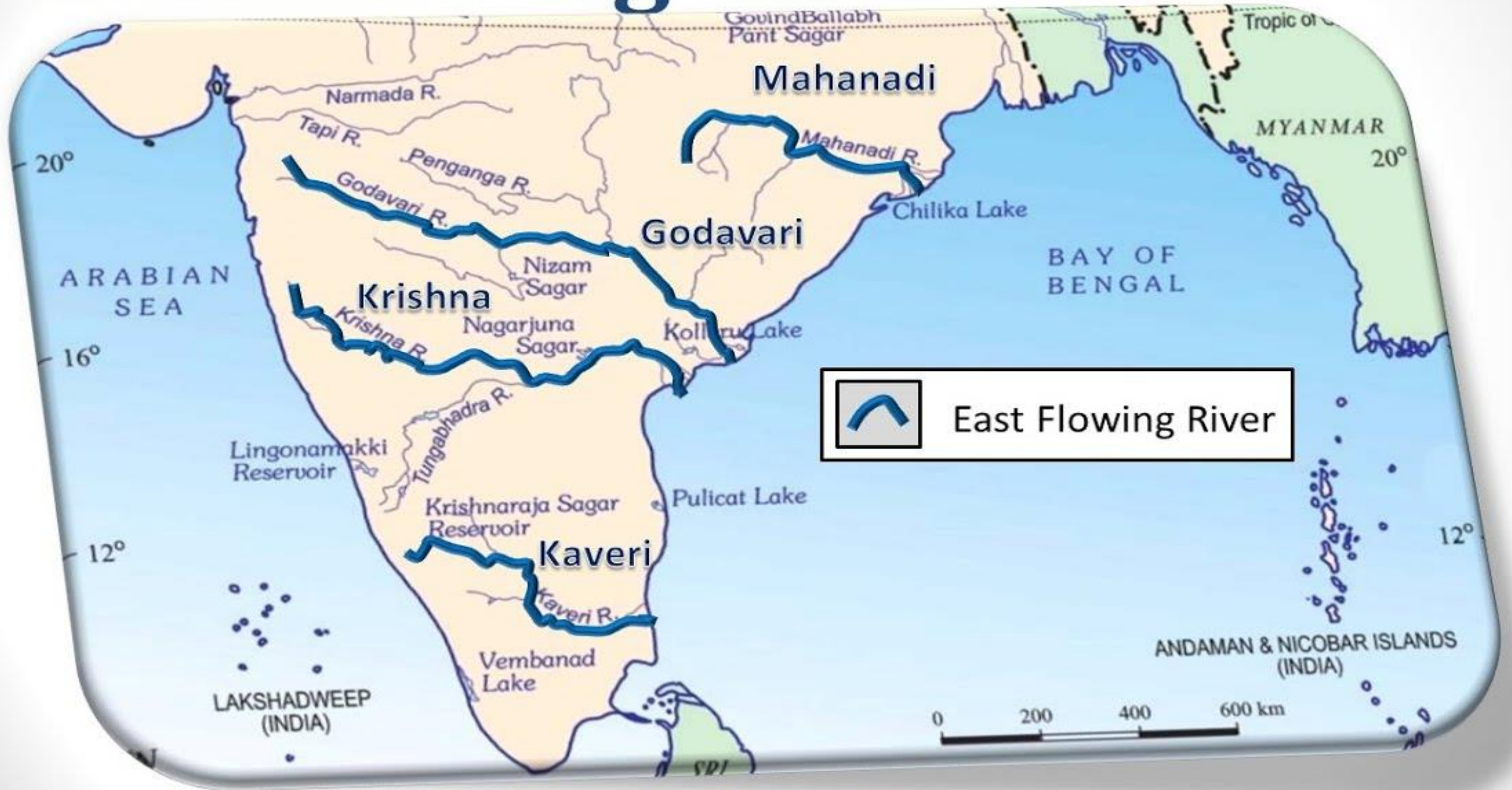
- (a) Godavari- Mahanadi- Narmada- Tapti/
गोदावरी- महानदी- नर्मदा- ताप्ती
- (b) Godavari - Narmada - Mahanadi – Tapti/
गोदावरी-नर्मदा -महानदी -ताप्ती
- (c) Narmada - Tapti - Godavari – Mahanadi/
नर्मदा- ताप्ती -गोदावरी- महानदी
- (d) Narmada - Godavari - Tapti – Mahanadi/
नर्मदा-गोदावरी- ताप्ती- महानदी



TARGET GS- 25/25

- Godavari River-1465 km/ गोदावरी नदी-1465 किमी.
- Narmada river-1312 km./नर्मदा नदी-1312 किमी.
- Mahanadi - 858 kms./महानदी-858 किमी.
- Tapti River - 724 kms./ताप्ती नदी-724 किमी.

East Flowing Rivers





TARGET GS- 25/25

Q.15 Son, Narmada and Mahanadi originate from-

सोन, नर्मदा तथा महानदी निकलती हैं-

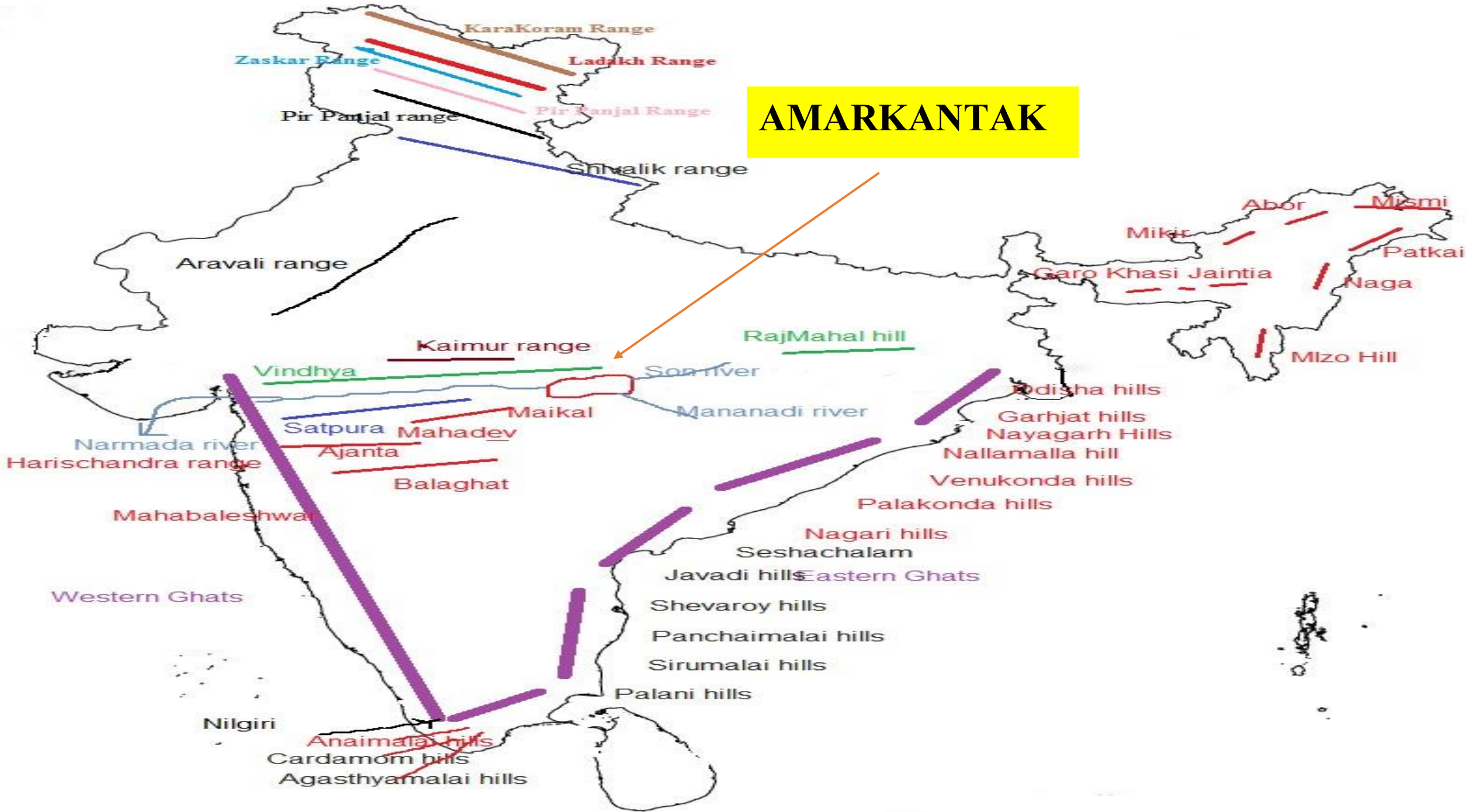
- (a) from Palamu mountain/पलामू पहाड़ से
- (b) from Eastern Ghats/पूर्वी घाट से
- (c) from Amarkantak/अमरकंटक से
- (d) from Aravalli/अरावली से



TARGET GS- 25/25

- सोन नदी, नर्मदा नदी और महानदी तीनों का उद्गम अमरकंटक पठार से होता है।
- Son river, Narmada river and Mahanadi all three originate from the Amarkantak plateau.

AMARKANTAK





Indus

Helum

Ravi

Sutlej

Chenab

Yamuna

Ganga

Brahmaputra

Narmada

Mahanadi

Tapti

Godavari

Krishna

Kaveri

Arabian Sea

Bay of Bengal

Indian Ocean



TARGET GS- 25/25

Q.16 Which of the following river does not form the estuary?

निम्नलिखित में से कौन-सी नदी एश्चुअरी नहीं बनाती है?

- (a) Narmada/ नर्मदा
- (b) Mandvi/माण्डवी
- (c) Tapti/ताप्ती
- (d) Mahanadi/महानदी



TARGET GS- 25/25

- महानदी (Mahanadi) छत्तीसगढ़ के धमतरी जिले में सिहावा के निकट से निकलती है। 858 किमी. लंबी यह नदी छत्तीसगढ़ एवं ओडिशा में प्रवाहित होती हुई पारादीप के पास बंगाल की खाड़ी में डेल्टा का निर्माण करती है। शेष सभी नदियां एश्वुअरी का निर्माण करती हैं।
- Mahanadi originates near Sihawa in Dhamtari district of Chhattisgarh. 858 kms. This long river, flowing in Chhattisgarh and Odisha, forms a delta in the Bay of Bengal near Paradip. All the remaining rivers form the estuary.





TARGET GS- 25/25

Q.17 Which river forms its delta in Odisha?

कौन-सी नदी ओडिशा में अपना डेल्टा बनाती है ?

- (a) Godavari/ गोदावरी
- (b) Narmada/नर्मदा
- (c) Mahanadi/महानदी
- (d) Tapti/ताप्ती



TARGET GS- 25/25

- महानदी छत्तीसगढ़ और उड़ीसा में बहती हुई पारादीप के पास बंगाल की खाड़ी में डेल्टा का निर्माण करती हैं ।
- The Mahanadi flows through Chhattisgarh and Orissa to form a delta in the Bay of Bengal near Paradip.



TARGET GS- 25/25

Q.18 Which of the following rivers has the largest catchment area?

निम्न नदियों में से किसका सर्वाधिक बड़ा जलग्रहण क्षेत्र है?

- (a) Narmada/नर्मदा
- (b) Godavari/गोदावरी
- (c) Mahanadi/महानदी
- (d) Krishna/कृष्णा



TARGET GS- 25/25

- नर्मदा नदी का जलग्रहण क्षेत्र 98,796 वर्ग कि.मी., महानदी का 1,41,600 वर्ग किमी., गोदावरी का 3,12,813 वर्ग किमी. तथा कृष्णा का 2,58,948 वर्ग किमी. है।
- The catchment area of Narmada river is 98,796 sq. km., of Mahanadi 1,41,600 sq. km., of Godavari 3,12,813 sq. km. and 2,58,948 sq km of Krishna.

GODAVARI BASIN



MADHYA PRADESH

Kanhan

Pench

Upper Wainganga

CHHATTISGARH

ORISSA

NAGPUR

Wardha

Wainganga

Penganga

Sriram Sagar

Indravati

▲ PUNE

MAHARASHTRA

HYDERABAD

KARNATAKA

ANDHRA PRADESH

BAY OF BENGAL



TARGET GS- 25/25

Q.19 Which is the longest river among the rivers of peninsular India?

प्रायद्वीपीय भारत की नदियों में से कौन-सी सबसे लंबी नदी है ?

- (a) Krishna/कृष्णा
- (b) Godavari/गोदावरी
- (c) Cauvery/कावेरी
- (d) Mahanadi/महानदी



TARGET GS- 25/25

- 1465 किमी. लंबी गोदावरी नदी भारत की दूसरी (गंगा के बाद), जबकि प्रायद्वीपीय भारत की सबसे लंबी नदी है।
- 1465 kms. The Long Godavari River is the second longest river in India (after the Ganges) while peninsular India.



TARGET GS- 25/25

Q.20 The second largest river basin of India is?

भारत का दूसरा बड़ा नदी बेसिन है?

- (a) Mahanadi Basin/ महानदी बेसिन
- (b) Narmada basin/नर्मदा बेसिन
- (c) Godavari Basin/गोदावरी बेसिन
- (d) Cauvery Basin/कावेरी बेसिन



TARGET GS- 25/25

- गोदावरी दक्षिण भारत की एक प्रमुख नदी है, इसे दक्षिण गंगा कहा जाता है। गोदावरी बेसिन भारत का दूसरा बड़ा नदी बेसिन है। साथ ही प्रायद्वीपीय नदियों में गोदावरी का अपवाह तंत्र सबसे बड़ा है।
- Godavari is a major river of South India, it is called Dakshin Ganga. The Godavari basin is the second largest river basin in India. Also, the Godavari has the largest drainage system among the peninsular rivers.

GODAVARI BASIN





TARGET GS- 25/25

Q.21 Supreme Court has declared Right to Privacy as fundamental right under which article of Constitution of India?

सुप्रीम कोर्ट ने भारत के संविधान के किस अनुच्छेद के तहत निजता के अधिकार को मौलिक अधिकार घोषित किया है?

- a) Article 18/अनुच्छेद 18
- b) Article 19/अनुच्छेद 19
- c) Article 20/अनुच्छेद 20
- d) Article 21/अनुच्छेद 21



TARGET GS- 25/25

- On 24 August 2017, a nine-judge bench of the Supreme Court headed by Chief Justice J S Khehar, ruled that the right to privacy is protected as an intrinsic part of the right to life and personal liberty under Article 21 and as a part of the freedoms guaranteed by Part III of the Constitution.
- 24 अगस्त 2017 को, मुख्य न्यायाधीश जे एस खेहर की अध्यक्षता वाली सर्वोच्च न्यायालय की नौ-न्यायाधीशों की पीठ ने फैसला सुनाया कि निजता का अधिकार अनुच्छेद 21 के तहत जीवन और व्यक्तिगत स्वतंत्रता के अधिकार के एक आंतरिक हिस्से के रूप में और संविधान के भाग III द्वारा गारंटीकृत स्वतंत्रता के रूप में संरक्षित है।



TARGET GS- 25/25

Q.22 Which of the following Constitutional Amendment Acts reduced the voting age from 21 years to 18 years?

निम्नलिखित में से किस संवैधानिक संशोधन अधिनियम ने मतदान की आयु को 21 वर्ष से घटाकर 18 वर्ष कर दिया?

- a) 42nd/42 वें
- b) 44th/44 वें
- c) 46th/46 वीं
- d) 61st/61 वें



TARGET GS- 25/25

- 1989 के इकसठवें संवैधानिक संशोधन अधिनियम ने लोकसभा और राज्य विधानसभा चुनावों के लिए मतदान की आयु 21 वर्ष से घटाकर 18 वर्ष कर दी।
- The sixty-First Constitutional Amendment Act of 1989 reduced the voting age from 21 years to 18 years for the Lok Sabha and State Legislative Assembly elections.