



# SSC CGL/CPO/CHSL/STENO

GS



**NEW PATTERN पर आधारित**  
**IMPORTANT PASSES OF INDIA**  
**(भारत के प्रमुख दर्रे)**  
**MAP से समझें**

**TRICK से याद करें**

LIVE | 01:00 PM

By Ashutosh Mahendras







# UPCOMING ONLINE BATCHES

## September 2022

**21 SEP 2022**

**10:30 AM to 12:30 PM**

**BANK ONLINE LIVE CLASS**

**03:00 PM to 05:00 PM**

**SSC ONLINE LIVE CLASS**

**BILINGUAL**

**28 SEP 2022**

**07:30 PM to 09:30 PM**

**BANK ONLINE LIVE CLASS**

**08:00 AM to 10:00 AM**

**SSC ONLINE LIVE CLASS**

**BILINGUAL**

**28 SEP 2022**

**04:00 PM to 06:00 PM**

**BANK ONLINE LIVE CLASS**

**BENGALI+ENGLISH**



[www.mahendras.org](http://www.mahendras.org)



7052477777/7052577777



Surbhi Sinha 21 hours ago

Homework question 11 == Tripura   

 2  REPLY

**A** Ashutosh Srivastava 1 second ago  
Best of Luck

  REPLY





Namrata Rajput 15 hours ago


Ques no. 11-Ans(Tripura)

 1  REPLY

 • 1 REPLY

 Mahendras : Online Videos For Govt. Exams  5 hours ago  
Very Good Dear ! Keep it Up ! Thank you

  REPLY



Life and Living 😊 16 hours ago

Question number 11 answer is  
TRIPURA

 1  REPLY

**A** Ashutosh Srivastava 1 second ago  
Very Good . Keep it up

  REPLY



H/w. निम्नलिखित राज्यों में से कौन सा पट्कोई पहाड़ियों से संलग्न नहीं है?

Which one of the following states is not attached to Patkoi Hills?

1. नागालैंड/Nagaland
2. त्रिपुरा/Tripura
3. मणिपुर/Manipur
4. मिजोरम/ Mizoram





SSC CGL 2022 | CPO 2022 | CHSL 2022 | Steno 2022 | GS

भारत के प्रमुख दर्रे

MAJOR PASSES OF INDIA



## दर्रा क्या होता है?

### What is the Pass?

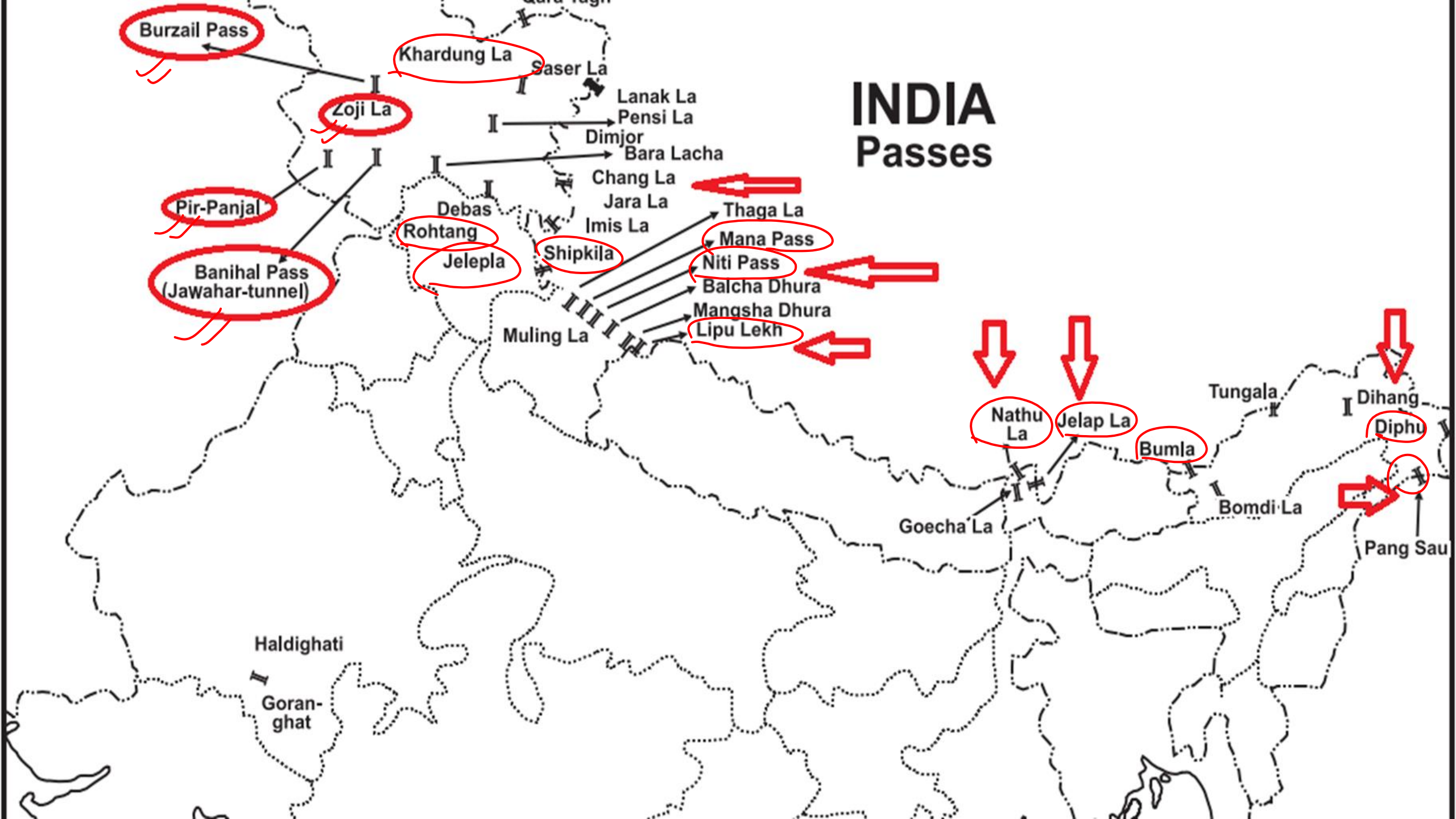
- दर्रा: दो पहाड़ों के बीच संकरे स्थान को दर्रा कहते हैं जहाँ से आवागमन किया जा सकता हो।
- Pass: The narrow place between two mountains is called a pass from where traffic can be done.







# INDIA Passes







## भारत के प्रमुख दर्रे

### Major Passes of India

#### लद्दाख (Ladakh)

- काराकोरम दर्रा- भारत का सबसे ऊँचा दर्रा है ।
- Karakoram Pass - The highest pass in India.
- यह भारत के लद्दाख को चीन से जोड़ता है ।
- It connects Ladakh in India with China.



## जम्मू- कश्मीर Jammu & Kashmir

• बुर्जिल दर्रा- श्रीनगर को गिलगित(POK) से जोड़ता है।

• Burjil Pass - Connects Srinagar to Gilgit (POK).

• जोजिला दर्रा- श्रीनगर को लेह से जोड़ता है।

• Zojila Pass - Connects Srinagar to Leh.

• बनिहाल दर्रा- जम्मू को श्रीनगर से जोड़ता है।

• Banihal Pass - Connects Jammu to Srinagar.



## हिमाचल प्रदेश Himachal Pradesh

- बारालाचा दर्रा-हिमाचल को लद्दाख से जोड़ता है।  
• Baralacha Pass - Connects Himachal to Ladakh.
- शिपकी ला दर्रा-हिमाचल को तिब्बत से जोड़ता है।  
• Shipki La Pass - Connects Himachal with Tibet.
- रोहतांग दर्रा Rohtang Pass





## उत्तराखंड Uttarakhand

• लिपुलेख दर्रा- यह कैलाश मानसरोवर जाने के लिए यात्रियों द्वारा विशेष रूप से इस्तेमाल होता है। उत्तराखंड को तिब्बत से जोड़ता है।

- Lipulekh Pass- This is specially used by the travelers to go to Kailash Mansarovar. Connects Uttarakhand with Tibet.

• माना दर्रा- उत्तराखंड को तिब्बत से जोड़ता है।

- Mana Pass - Connects Uttarakhand with Tibet.

• नीति दर्रा- उत्तराखंड को तिब्बत से जोड़ता है।

- Niti Pass - Connects Uttarakhand with Tibet.



## सिक्किम Sikkim

- नाथूला और जेलेप ला दर्रा - सिक्किम को तिब्बत से जोड़ते हैं।
- Nathula and Jelep La Pass - Connect Sikkim with Tibet.



## अरुणाचल प्रदेश Arunachal Pradesh

• बोमडिला दर्रा- अरुणाचल प्रदेश(तवांग) को तिब्बत(चीन) से जोड़ता है।

• Bomdila Pass - Connects Arunachal Pradesh (Tawang) with Tibet (China).

• यांग्याप दर्रा- अरुणाचल प्रदेश को चीन से जोड़ता है।

• Yangyap Pass - Connects Arunachal Pradesh with China.

• दिफू और पंगसाड दर्रा- अरुणाचल प्रदेश को म्यांमार से जोड़ता है।

• Diphu and Pangsad Pass - Connects Arunachal Pradesh with Myanmar.





## मणिपुर Manipur

- ✓ • तुजू दर्रा- मणिपुर को म्यांमार से जोड़ता है।
- ✓ • Tuju Pass- Connects Manipur to Myanmar.



Q.1 भारत का सबसे ऊंचा दर्रा कौन सा है?

Which is the highest pass in India?



- A. काराकोरम दर्रा/Karakoram Pass
- B. शिपकीला दर्रा/Shipkila Pass
- C. जोजिला दर्रा/Zojila Pass
- D. बुर्जिल दर्रा/Burjil pass



Q.2 हिमाचल प्रदेश में स्थित दर्रा है –

The pass located in Himachal Pradesh is



- A. शिपकीला/ Shipkila
- B. जोजिला/Zojila
- C. नाथुला/Nathula
- D. जेलेप्ला/Jellepla





Q.3 निम्नलिखित में से कौन - सा दर्रा पश्चिमी घाट पर्वतमाला में स्थित नहीं है ?

Which of the following pass is not located in the Western Ghats ranges?



- A. थाल घाट/ Thal Ghat
- B. भोर घाट/Bhor Ghat
- C. पाल घाट/Pal Ghat
- D. पीपली घाट/ Pipli Ghat





Q.4 तुजू दर्रा कहां पर है ?

Where is Tuju Pass?



- A. अरुणाचल प्रदेश/Arunachal Pradesh
- B. मेघालय/Meghalaya
- C. मणिपुर /Manipur
- D. नागालैंड/Nagaland



Q.5 जोजिला दर्रा जोड़ता है -

Zojila Pass connects-



- A. श्रीनगर और लेह /Srinagar and Leh
- B. कलिम्पोंग और ल्हासा/Kalimpong and Lhasa
- C. चम्बा और स्पीती/Chamba and Spiti
- D. अरुणाचल प्रदेश और ल्हासा/Arunachal Pradesh and Lhasa





Q.6 नाथूला दर्रा किस राज्य में स्थित है ?

In which state is Nathula Pass located?



- A. उत्तराखंड/Uttarakhand
- B. हिमाचल प्रदेश/Himachal Pradesh
- C. सिक्किम/Sikkim
- D. मणिपुर/Manipur



Q.7 सुप्रसिद्ध कैलाश मानसरोवर यात्रा गुजरती है-

The famous Kailash Mansarovar Yatra passes-



- A. नीति दर्रे /Niti pass
- B. लिपुलेख दर्रे /Lipulekh pass
- C. बनिहाल दर्रे /Banihal Pass
- D. तुजू दर्रे/Tuju Pass



Q.8 महान और छोटे अंडमान को किस पास से अलग किया गया है?

Which pass separates Great and Little Andaman?



- A. थाल घाट/Thal Ghat
- B. भोर घाट/Bhor Ghat
- C. पाल घाट/Pal Ghat
- D. डंकन पास/Duncan Pass





Q. 9 लिपुलेख दर्रा भारत के किस राज्य में स्थित है?

Lipulekh Pass is in which state of India?



- (a) असम / Assam
- (b) जम्मू और कश्मीर / Jammu and Kashmir
- (c) हिमाचल प्रदेश / Himachal Pradesh
- (d) उत्तराखंड / Uttarakhand





Q.10 बुर्जिल दर्रा निम्नलिखित में से किस राज्य में स्थित है ?

Burzil Pass is situated in which of the following states?



- (a) हिमाचल प्रदेश/ Himachal Pradesh
- (b) जम्मू-कश्मीर/ Jammu and Kashmir
- (c) सिक्किम/Sikkim
- (d) उत्तराखंड/ Uttarakhand