



MISSION SSC 2023



CGL • CHSL • MTS • CPO

GK/GS

**SSC CGL/MTS TOP 30+
PREVIOUS YEAR QUESTIONS**

DAY-5

जानिए अपनी तैयारी का LEVEL

BY ASHUTOSH MAHENDRAS



OLIVE | 08:30 PM



MISSION SSC 2023

GK/GS



H/w Q. Which of the following is NOT a type of Fungi?

निम्नलिखित में से कौन-सा कवक का प्रकार नहीं है?

SSC MTS 19 August 2019 Shift 1

- ✓ a) Aspergillus/ एस्परजिलस
- ✓ b) Penicillium/पेनिसिलियम
- ✓ c) Agarics/एगारिक
- ✓ d) Gonyaulax/गोन्यालैक्स



Kumar Sachin 6 hours ago

Thank you Sir. Home Work Answer is D

Reply



CHHAVI SAXENA 🙏🙏 22 hours ago

Home work answer is option D... Gonyaulax

Reply



MO ANAS CHAUDHARY 22 hours ago

Ddddddddd thank you so much MY DEAR SIR.

Reply

• 1 reply



Farooqui..... 10 hours ago

Option D

Reply



Debmalya Dutta roy 22 hours ago

D. Score 25/30

Reply

• 1 reply



Pragya 7 hours ago

Ans option DDDDDDDDDDD

Reply



Ravi Patel 21 hours ago

D 👍

1 Reply

• 1 reply



Prachi Sahani 7 hours ago

D

Reply



KRISHNA RAJPUT 18 hours ago

DDDD

Reply

• 1 reply



Surbhi Sinha 21 hours ago

Ddddddd 😊

Reply

• 1 reply



BIPIN rajput 22 hours ago

Dd

Reply

• 1 reply



vicky kumar 17 hours ago

Ddddddd

Reply

• 1 reply



Zikra Yasmeen 20 hours ago

Option D

Reply

• 1 reply



Puspranjan Singh 22 hours ago

Dd

Reply

• 1 reply



Shani Sharma 12 hours ago

D

Reply



MISSION SSC 2023

GK/GS



Q.1 The Siachin Glacier's melting waters are the main source of which of the following rivers?

सियाचिन ग्लेशियर के पिघलने से बना पानी किस नदी का मुख्य स्रोत है?

S.S.C. ऑनलाइन स्नातक स्तरीय (T-I) 11 सितंबर, 2016 (I- पाली)

उत्तर

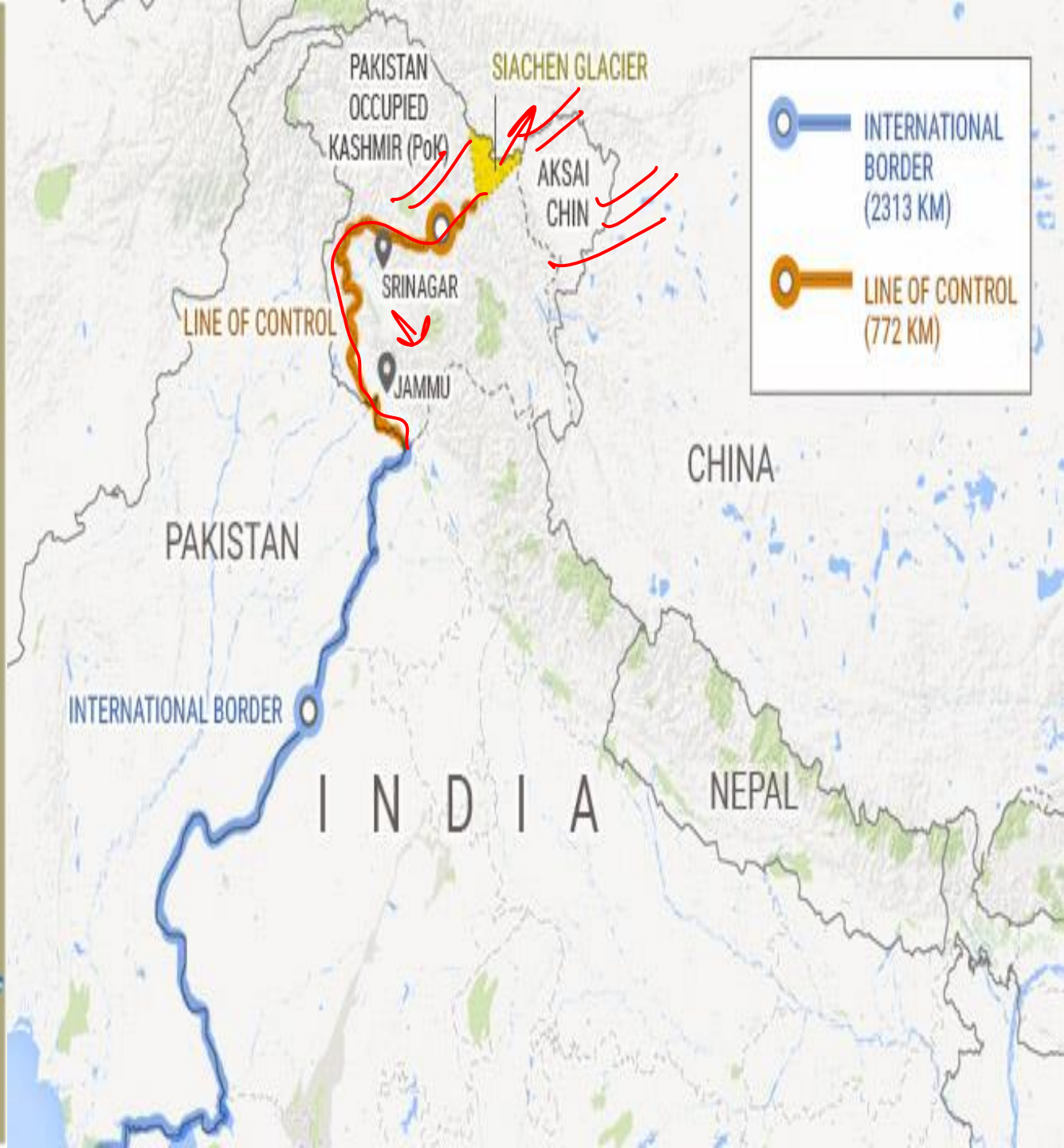
Top 30

- (a) Beas / व्यास
- (b) Sutlej / सतलुज
- (c) Shyok/श्योक
- (d) Nubra / नुब्रा



- सियाचिन ग्लेशियर के पिघलने से बना पानी नुब्रा नदी का मुख्य स्रोत है। नुब्रा नदी, श्योक नदी में मिलती है तथा श्योक नदी सिंधु नदी में जाकर मिल जाती है। इस प्रकार से यह ग्लेशियर सिंधु नदी तंत्र की नदियों का प्रमुख स्रोत है। यह ग्लेशियर काराकोरम श्रेणी में स्थित है।

- The water from the melting of the Siachen Glacier is the main source of the Nubra River. The Nubra river joins the Shyok river and the Shyok river joins the Indus river. In this way, this glacier is the main source of the rivers of the Indus river system. This glacier is located in the Karakoram range.





Q.2 Which river marks the easternmost boundary of Himalayas?

कौन-सी नदी हिमालय की पूर्वी सीमा को चिह्नित करती है?

S.S.C. ऑनलाइन MTS (T-I) 27 अक्टूबर, 2021 (II- पाली)

Lila
Shore

- (a) Kali / काली
- (b) Tista / तिस्ता
- (c) Dihang / दिहांग
- (d) Brahmaputra / ब्रह्मपुत्र



MISSION SSC 2023

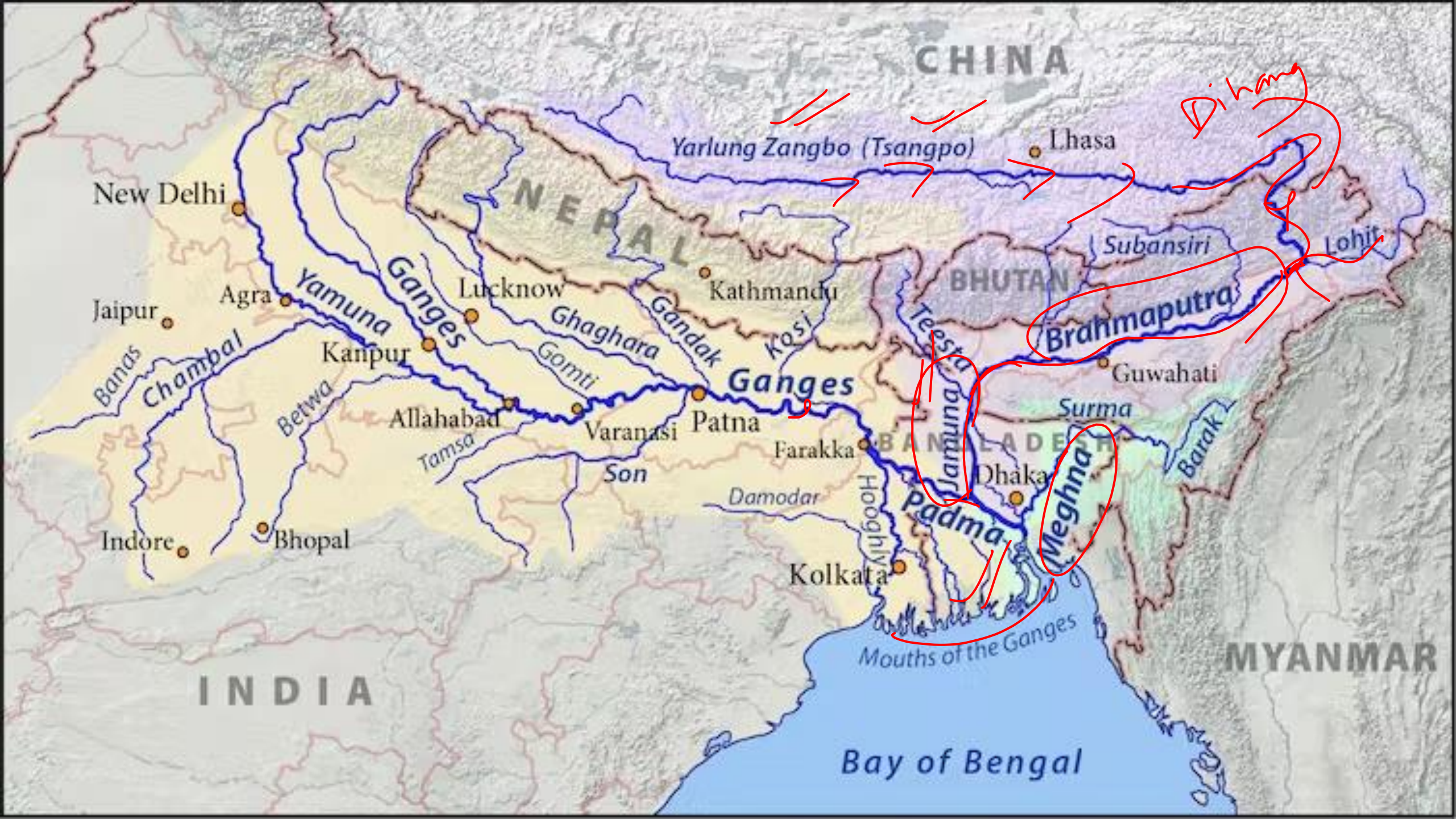
GK/GS



- ब्रह्मपुत्र नदी हिमालय की पूर्वी सीमा को चिह्नित करती है। ब्रह्मपुत्र को तिब्बत में सांगपो कहा जाता है।



- The Brahmaputra River marks the eastern boundary of the Himalayas. The Brahmaputra is called Tsangpo in Tibet.



CHINA

Yarlung Zangbo (Tsangpo)

Lhasa

Diham

New Delhi

NEPAL

Subansiri

Lohit

Jaipur

Agra

Lucknow

Kathmandu

BHUTAN

Brahmaputra

Banas
Chambal

Yamuna
Ganges

Ghaghara
Gomti

Gandak

Kosi

Teesta

Guwahati

Kanpur

Ganges

Allahabad

Varanasi

Patna

Farakka

BANGLADESH

Surma

Indore

Bhopal

Tamsa

Son

Damodar

Jamuna
Padma

Dhaka

Barak

Kolkata

Mouths of the Ganges

INDIA

MYANMAR

Bay of Bengal



MISSION SSC 2023

GK/GS



Q.3 The first important ruler to emerge from the Chola Dynasty was _____.

चोल राजवंश से उभरने वाला पहला महत्वपूर्ण शासक _____ था।

S.S.C. ऑनलाइन CHSL (T-I) 22 मार्च, 2018 (1- पाली)

- (a) Vijayalaya / विजयालय
- (b) Rajaraja Chola / राजराज चोल
- (c) Rajendra Chola / राजेंद्र चोल
- (d) Rajadhiraj Chola / राजाधिराज चोल



- चोल राजवंश से उभरने वाला महत्वपूर्ण शासक राजराज चोल (985-1015 ई.) था। इसका वास्तविक नाम अरिमोलिवर्मन था। यह कुशल प्रशासक तथा महान निर्माता था। इसने समस्त भूमि की माप करवाई तथा उचित कर निर्धारित किया। इसने एक स्थायी सेना तथा विशाल नौसेना का गठन किया।



• An important ruler to emerge from the Chola dynasty was Rajaraja Chola (985–1015 AD). His real name was Arimolivarman. He was a skilled administrator and a great builder. He got the measurement of all the land done and determined the appropriate tax. It formed a standing army and a large navy.



Q.4 The common name of Sulphur is _____.

सल्फर का साधारण नाम क्या है ?

S.S.C. ऑनलाइन CHSL (T-I) 23 जनवरी, 2017 (II- पाली)

Lime
लाइम

(a) Freon / फ्रेऑन

(b) Galena / गैलेना

(c) Lime / लाइम

(d) Brimstone / ब्रिमस्टोन



- सल्फर जिसे 'ब्रिमस्टोन' के नाम से भी जाना जाता है, एक पीला क्रिस्टलीय ठोस है, जो नीली-पीली ज्वाला के साथ जलता है। इसका उपयोग बारूदी पाउडर बनाने में किया जाता है।
- Sulphur, also known as 'brimstone', is a yellow crystalline solid, which burns with a blue-yellow flame. It is used in making gunpowder.



MISSION SSC 2023

GK/GS



Q.5 Alexander the Great was born in _____.

सिकंदर महान _____ में पैदा हुए थे।

S.S.C. ऑनलाइन CHSL (T-I) 18 जनवरी, 2017 (II-पाली)

(a) 356 BC/356 ई.पू.

(b) 189 BC/189 ई.पू.

(c) 189 AD / 189 ई.स.

(d) 356 AD / 356 ई.स.



- सिकंदर महान का जन्म 356 ई पू में मेसोडोनिया में हुआ था। उसकी मृत्यु 323 ई पू बेबीलोन में हुई थी। सिकंदर अरस्तू का शिष्य था।

Alexander the Great was born in Macedonia in 356 BC. He died in Babylon in 323 BC. Alexander was a disciple of Aristotle.




Q.6 Ajanta Caves in Maharashtra have rock-cut cave monuments of which religion?

महाराष्ट्र में स्थित अजंता में चट्टानों को काटकर बनाए गए गुफा स्मारक किस धर्म के हैं?

S.S.C. ऑनलाइन CHSL (T-1) 22 जनवरी, 2017 (I-पाली)

Upp
Shor
Vmp

- (a) Sikhism / सिख धर्म
- (b) Buddhism/ बौद्ध धर्म
- (c) Christianity / ईसाई धर्म
- (d) Hinduism/ हिंदू धर्म



अजंता गुफाएं महाराष्ट्र के औरंगाबाद जिले में स्थित हैं। यहां निर्मित कुल 29 गुफाओं में वर्तमान में केवल 6, (1, 2, 9, 10, 16 तथा 17) ही शेष है। ये गुफाएं बौद्ध धर्म से संबंधित हैं।

- Ajanta Caves are located in Aurangabad district of Maharashtra. Of the total 29 caves built here, at present only 6, (1, 2, 9, 10, 16 and 17) are left. These caves are related to Buddhism.



Q. 7 Where were the terracotta models of the plough excavated in Harappan civilisation?

हड़प्पा सभ्यता में खुदाई से टेराकोटा हल मॉडल (terra-cotta models of the plough) कहाँ मिले थे ?

Q: 307M
GK/GS

S.S.C. ऑनलाइन C.H.S.L. (T-I) 09 अगस्त, 2021 (II- पाली)

- (a) Lothal / लोथल
- (b) Amrinal / अमृणाल
- (c) Kashmir / कश्मीर
- (d) Banawali / बनावली



Q3

Q2

- हड़प्पा सभ्यता में हरियाणा के हिसार जिले में स्थित पुरास्थल बनावली में खुदाई से टेराकोटा हल मॉडल प्राप्त हुए थे। बनावली पुरास्थल की खोज आर एस बिष्ट ने की थी।

- Terracotta plow models were excavated from the Harappan civilization at Banawali, a site in Hissar district of Haryana. The Banawali site was discovered by R S Bisht.



MISSION SSC 2023

GK/GS



Q.8 Which of following was a port city of the Indus Valley Civilization?

निम्नलिखित में से सिंधु घाटी सभ्यता का एक बंदरगाह शहर कौन-सा था ?

Lothal
Shroo

(a) Kalibangan/कालीबंगा

(b) Dholavira / धौलावीरा

(c) Lothal/ लोथल

(d) Rakhigarhi/राखीगढ़ी



- सिंधु सभ्यता से संबंधित लोथल नामक पुरास्थल गुजरात के अहमदाबाद जिले में भोगवा नदी के किनारे स्थित है। यह साबरमती नदी की सहायक है। यहां की सर्वोच्च महत्वपूर्ण (उपलब्धि हड़प्पा कालीन बंदरगाह है।)

- The ancient site named Lothal belonging to the Indus Civilization is situated on the banks of the Bhogava River in the Ahmedabad district of Gujarat. It is a tributary of the Sabarmati River. The most important achievement here is the Harappan port.



MISSION SSC 2023

GK/GS



Q.9 The fifth incarnation of Vishnu is known as :

विष्णु के पांचवें अवतार को _____ रूप में जाना जाता है।

- ✓ (a) Varaha / वाराह
- ✓ (b) Vamana / वामन
- ✓ (c) Narasimha / नरसिम्हा
- ✓ (d) Krishna / कृष्ण



- विष्णु के पांचवें अवतार को वामन रूप में जाना जाता है। प्रायः विष्णु के दस अवतार माने गए हैं, जिन्हें दशावतार कहते हैं। इन दशावतारों में मत्स्य, कूर्म, वाराह, नरसिंह, वामन, परशुराम, राम, कृष्ण, बुद्ध और कल्कि शामिल हैं।
- The fifth avatar of Vishnu is known as Vamana. Often ten incarnations of Vishnu are considered, which are called Dashavatar. These Dashavataras include Matsya, Kurma, Varaha, Narasimha, Vamana, Parashurama, Rama, Krishna, Buddha and Kalki.





MISSION SSC 2023

GK/GS



Q.10 Which was the first empire in ancient India to use elephants in its war on a large scale?

निम्न में से कौन-सा प्राचीन भारत का पहला साम्राज्य है, जिसमें युद्ध के लिए बड़े पैमाने पर हाथियों का उपयोग किया जाता था ?

- (a) Magadha / मगध
- (b) Shunga / शुंग
- (c) Chola / चोल
- (d) Kushan / कुषाण



- मगध प्राचीन भारत का साम्राज्य है, जिसमें युद्ध के लिए बड़े पैमाने पर हाथियों का उपयोग किया जाता था। भारतीय हाथियों को युद्ध में अपराजेय माना जाता था।
- Magadha is a kingdom of ancient India, in which elephants were used extensively for warfare. Indian elephants were considered unbeatable in battle.



MISSION SSC 2023

GK/GS



Q.11 Who among the following was the first to make use of artillery in warfare in medieval India?

मध्यकालीन भारत में निम्नलिखित में से किसने पहली बार युद्ध में तोपों का इस्तेमाल किया ?



(a) Babur / बाबर

(b) Ibrahim Lodi / इब्राहिम लोदी

(c) Sher Shah Suri / शेरशाह सूरी

(d) Akbar / अकबर



- मध्यकालीन भारत में सर्वप्रथम पानीपत की पहली लड़ाई में तोपों का प्रयोग किया गया। यह लड़ाई बाबर एवं इब्राहिम लोदी के बीच 21 अप्रैल, 1526 को संपन्न हुई थी। बाबर की तोपों का संचालन उस्ताद अली कुली एवं बंदूकचियों का नेतृत्व मुस्तफा ने किया था। इस युद्ध में बाबर की सफलता का सर्वप्रधान कारण उसका विशाल तोपखाना था। इब्राहिम लोदी की सेना संख्या में अधिक होते हुए भी पराजित हुई और इब्राहिम लोदी रणक्षेत्र में मारा गया। फलस्वरूप दिल्ली और आगरा पर बाबर का अधिकार हो गया।

- In medieval India, cannons were used for the first time in the first battle of Panipat. This battle was concluded between Babur and Ibrahim Lodi on April 21, 1526. Babur's guns were operated by Ustad Ali Quli and gunmen were led by Mustafa. The main reason for Babur's success in this war was his massive artillery. Ibrahim Lodi's army, despite being large in number, was defeated and Ibrahim Lodi was killed in the battlefield. As a result, Babur had control over Delhi and Agra.



MISSION SSC 2023

GK/GS



Q.12 Who among the following was one of the founders of the Hindustan Republic Association?

निम्न में से कौन हिंदुस्तान रिपब्लिक एसोसिएशन के संस्थापक सदस्यों में से एक थे?

Lala
Shree

(a) Ram Prasad Bismil / राम प्रसाद बिस्मिल

(b) Lala Lajpat Rai / लाला लाजपत राय

(c) Surya Sen / सूर्य सेन

(d) Jatindranath Mukherjee / जतींद्रनाथ मुखर्जी



- 9 अगस्त, 1925 को उत्तर रेलवे के लखनऊ-सहारनपुर संभाग के काकोरी नामक स्थान पर 'आठ डाउन सहारनपुर-लखनऊ पैसेंजर ट्रेन' पर डकैती डालकर सरकारी खजाना लूटा गया। यह घटना काकोरी कांड (अब काकोरी एक्शन डे) के नाम से प्रसिद्ध है। इस कांड में 29 क्रांतिकारियों को गिरफ्तार किया गया, जिसमें रामप्रसाद बिस्मिल, अशफाक उल्ला खां, रोशन लाल तथा राजेन्द्र लाहिड़ी को फांसी हुई, जबकि चन्द्रशेखर आजाद फरार हो गए।

- On August 9, 1925, Government treasury was looted by dacoity on 'Eight Down Saharanpur-Lucknow Passenger Train' at a place called Kakori of Lucknow-Saharanpur Division of Northern Railway. This incident is popularly known as Kakori Kand (now Kakori Action Day). 29 revolutionaries were arrested in this case, in which Ramprasad Bismil, Ashfaq Ulla Khan, Roshan Lal and Rajendra Lahiri were hanged, while Chandrashekhar Azad escaped.



MISSION SSC 2023

GK/GS



Q.13 Moti Masjid is situated in which of these World Heritage Sites?/

मोती मस्जिद इन विश्व धरोहर स्थलों में से किसमें स्थित है?

S.S.C. ऑनलाइन CHSL (T-I) 23 जनवरी 2017 (II- पाली)

Lal
Fort

(a) Humayun's Tomb/हुमायूं का मकबरा

(b) Mahabodhi Temple Complex/महाबोधि
मंदिर परिसर

(c) Qutb Minar/कुतुबमीनार

(d) Red Fort Complex/लाल किला परिसर



- लाल किला परिसर (दिल्ली) में स्थित हम्माम के पश्चिम में एक छोटी मस्जिद 'जिसे मोती मस्जिद' कहा जाता है। इस मस्जिद का निर्माण औरंगजेब ने अपने व्यक्तिगत उपयोग के लिए किया था। इस मस्जिद का इस्तेमाल अंतःपुर की स्त्रियों द्वारा भी किया जाता था।
- To the west of the Hammam in the Red Fort Complex (Delhi) is a small mosque called the 'Moti Masjid'. This mosque was built by Aurangzeb for his personal use. This mosque was also used by the women of the inner city.



MISSION SSC 2023

GK/GS



Q.14 When did the peasant movement in Bardoli begin?

बारदोली में किसान आंदोलन कब शुरू हुआ था ?

S.S.C. ऑनलाइन CHSL (T-I) 19 अप्रैल, 2021 (II- पाली)

(a) 1943

(b) 1919

(c) 1934

(d) 1928



Q3

Q3

Q4

- वर्ष 1928 में बारदोली (गुजरात) में हुए एक प्रमुख किसान -आंदोलन का नेतृत्व सरदार पटेल ने किया। इस आंदोलन की सफलता के बाद वहां की महिलाओं ने वल्लभभाई पटेल को सरदार की उपाधि प्रदान की।
- Sardar Patel led a major peasant movement in 1928 in Bardoli (Gujarat). After the success of this movement, the women there conferred the title of Sardar to Vallabhbhai Patel.



MISSION SSC 2023

GK/GS



Q.15 Who has the right to adjourn the Lok Sabha?

लोक सभा स्थगित करने का अधिकार किसे है?

S.S.C. ऑनलाइन स्नातक स्तरीय (T-1) 10 सितंबर 2016 (III-पाली)

(a) Speaker/अध्यक्ष

(b) Prime Minister/प्रधानमंत्री

(c) Minister of Parliamentary
Affairs/संसदीय कार्यमंत्री

(d) President/ राष्ट्रपति



Q.16 According to our Constitution, India is _____.

हमारे संविधान के अनुसार भारत _____ है।

S.S.C. ऑनलाइन CHSL (T-I) 3 फरवरी, 2017 (11-पाली)

Q.16
धर्मनिरपेक्ष

(a) A Religious State / एक धार्मिक राष्ट्र

(b) A Secular State / एक धर्मनिरपेक्ष राष्ट्र

(c) A Capitalist State / एक पूंजीवादी राष्ट्र

(d) A Plutocratic State / एक धनिकतंत्रवादी राष्ट्र



Q.17 Constitution Day of India is on _____.

भारत का संविधान दिवस _____ को है।

→ 26 Nov

जाणतंत्र दिवस

→ 26 Jun

Wife/Share

(a) 26th January / 26 जनवरी

(b) 23rd June / 23 जून ✗

(c) 15th August / 15 अगस्त ✗

(d) 26th November / 26 नवंबर



MISSION SSC 2023

GK/GS



Q.18 When was the first Lok Sabha formed?

प्रथम लोक सभा का गठन कब हुआ था?

S.S.C. ऑनलाइन MTS (T-1) 6 अगस्त, 2019 (I- पाली)

- ✓ (a) 1950
- ✓ (b) 1948
- ✓ (c) 1952
- ✓ (d) 1951



- 25 अक्टूबर, 1951 से 21 फरवरी, 1952 तक पहले आम चुनावों के पश्चात 17 अप्रैल, 1952 को प्रथम लोक सभा का गठन हुआ था।
- After the first general elections from 25 October 1951 to 21 February 1952, the first Lok Sabha was constituted on 17 April 1952.



MISSION SSC 2023

GK/GS



Q.19 Who has the right to decide whether a Bill is a Money Bill or not ?

यह निर्णय लेने का अधिकार किसको है कि 'बिल' मुद्रा बिल है अथवा नहीं ?

S.S.C. ऑनलाइन स्नातक स्तरीय (T-I) 10 सितंबर, 2016 (I-पाली)

- ✓ (a) Speaker of Lok Sabha / लोक सभा अध्यक्ष
- ✓ (b) Prime Minister / प्रधानमंत्री
- ✓ (c) President / राष्ट्रपति
- ✓ (d) Finance Minister / वित्त मंत्री



- भारतीय संविधान के अनुच्छेद 110(3) के अंतर्गत कोई विधेयक धन विधेयक है अथवा नहीं, इसका निर्णय लेने का अधिकार लोक सभा अध्यक्ष को है।
- Under Article 110(3) of the Constitution of India, the Speaker of the Lok Sabha has the right to decide whether a bill is a money bill or not.



MISSION SSC 2023

GK/GS



Q.20 Identify the state in which you will find the highest peak of the Deccan Plateau, Anai Mudi.

किस राज्य में दक्कन के पठार की सबसे ऊंची चोटी अनाईमुडी स्थित है?

S.S.C. ऑनलाइन CGL (T-I) 23 अगस्त, 2021 (II-पाली)

Like
Share

- (a) Tamil Nadu/तमिलनाडु
- (b) Kerala/ केरल
- (c) Andhra Pradesh / आंध्र प्रदेश
- (d) Karnataka / कर्नाटक



- दक्षिण भारत (पश्चिमी घाट) का सर्वोच्च शिखर अनाईमुडी (2695 मी.) है। यह केरल में स्थित है।
- Anaimudi (2695 m) is the highest peak of South India (Western Ghats). It is located in Kerala.



Western Ghats

Northern Circars

Nallamala Hills

Venukonda Hills

Palkonda Hills

Eastern Ghats

Nagari Hills

Sechachalam Hills

Javadi Hills

Nilgiri Hills

Shevaroy Hills

Dodda Beta

Panchaimalai Hills

Anaimalai Hills

Sirumali Hills

Annai Mudi

Palani Hills

Cardamom Hills

Varushnad Hills



MISSION SSC 2023

GK/GS



Q.21 Name the longest lake in India?

भारत की सबसे लंबी झील कौन-सी है ?

S.S.C. ऑनलाइन स्नातक स्तरीय (T-I) 7 सितंबर, 2016 (III-पाली)

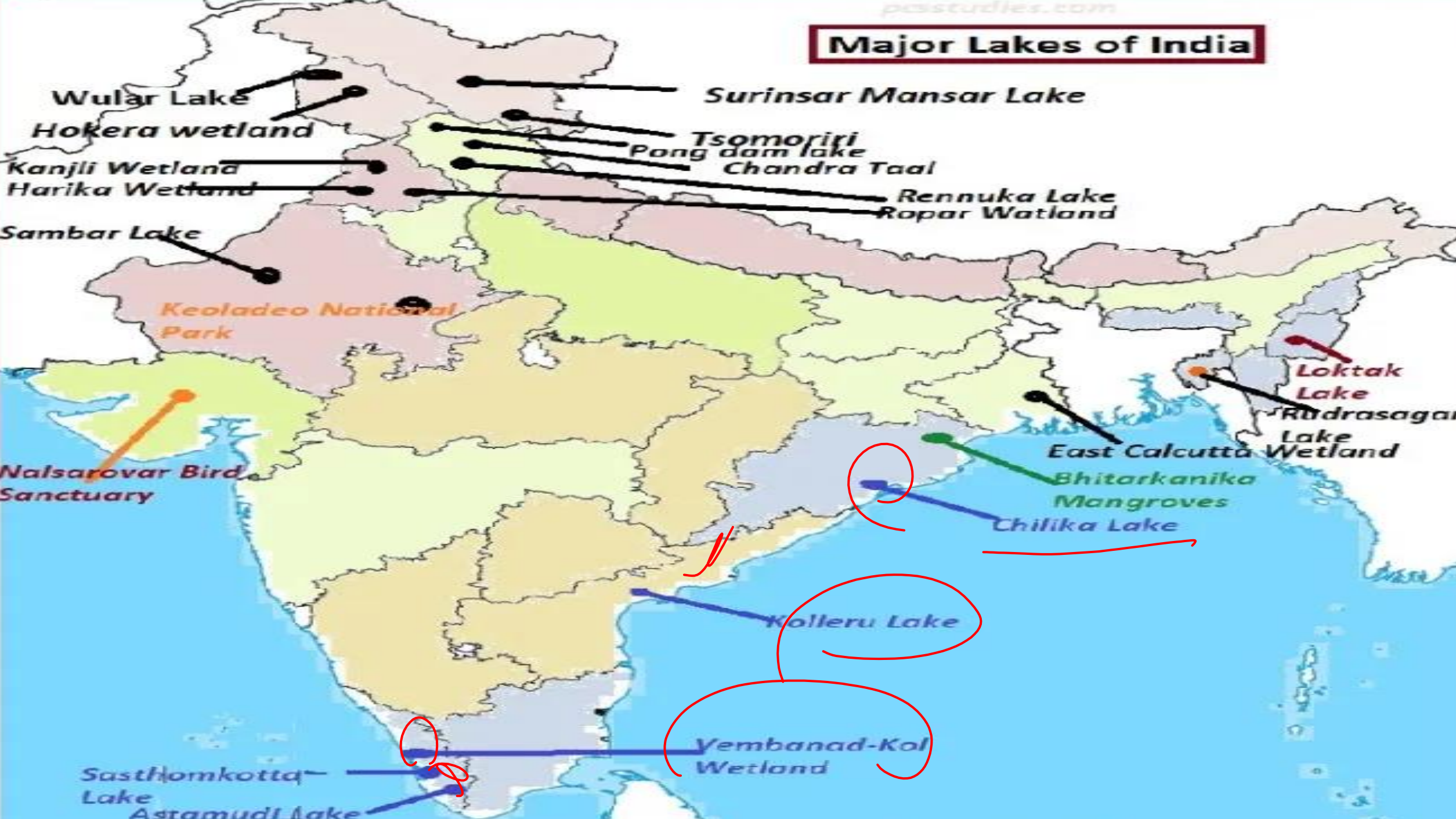
- ✓ (a) Pangong Lake / पैंगोंग झील
- ✓ (b) Pulicat Lake/पुलीकट झील
- ✓ (c) Kolleru Lake / कोल्लेरू झील
- ✓ (d) Vembanad Lake वेम्बनाद झील



- वेम्बनाद झील (केरल) की लंबाई अधिकतम 83.72 किमी. है। यह भारत की सबसे लंबी झील है, जबकि कोल्लेरू झील (आंध्र प्रदेश) ताजे जल की झील है। पुलीकट झील (तमिलनाडु एवं आंध्र प्रदेश की सीमा पर) एक लैगून झील है। पैंगोंग झील लगभग 4350 मीटर की ऊंचाई पर लद्दाख में स्थित है।

- The maximum length of Vembanad Lake (Kerala) is 83.72 km. It is the longest lake in India, while Kolleru Lake (Andhra Pradesh) is a fresh water lake. Pulicat Lake (on the border of Tamil Nadu and Andhra Pradesh) is a lagoon lake. Pangong Lake is located in Ladakh at an altitude of about 4350 meters.

Major Lakes of India





MISSION SSC 2023

GK/GS



Q.22 Which of the following rivers originates at Trimbakeshwar in Maharashtra?

निम्नलिखित में से कौन-सी नदी महाराष्ट्र के त्र्यंबकेश्वर से निकलती है ?

S.S.C. ऑनलाइन MTS (T-I) 22 अक्टूबर, 2021 (I-पाली)

→ Origin

→ End

→ States

→ Waterfall

→ Dam

(a) Mahanadi/महानदी

(b) Godavari गोदावरी

(c) Krishna / कृष्णा

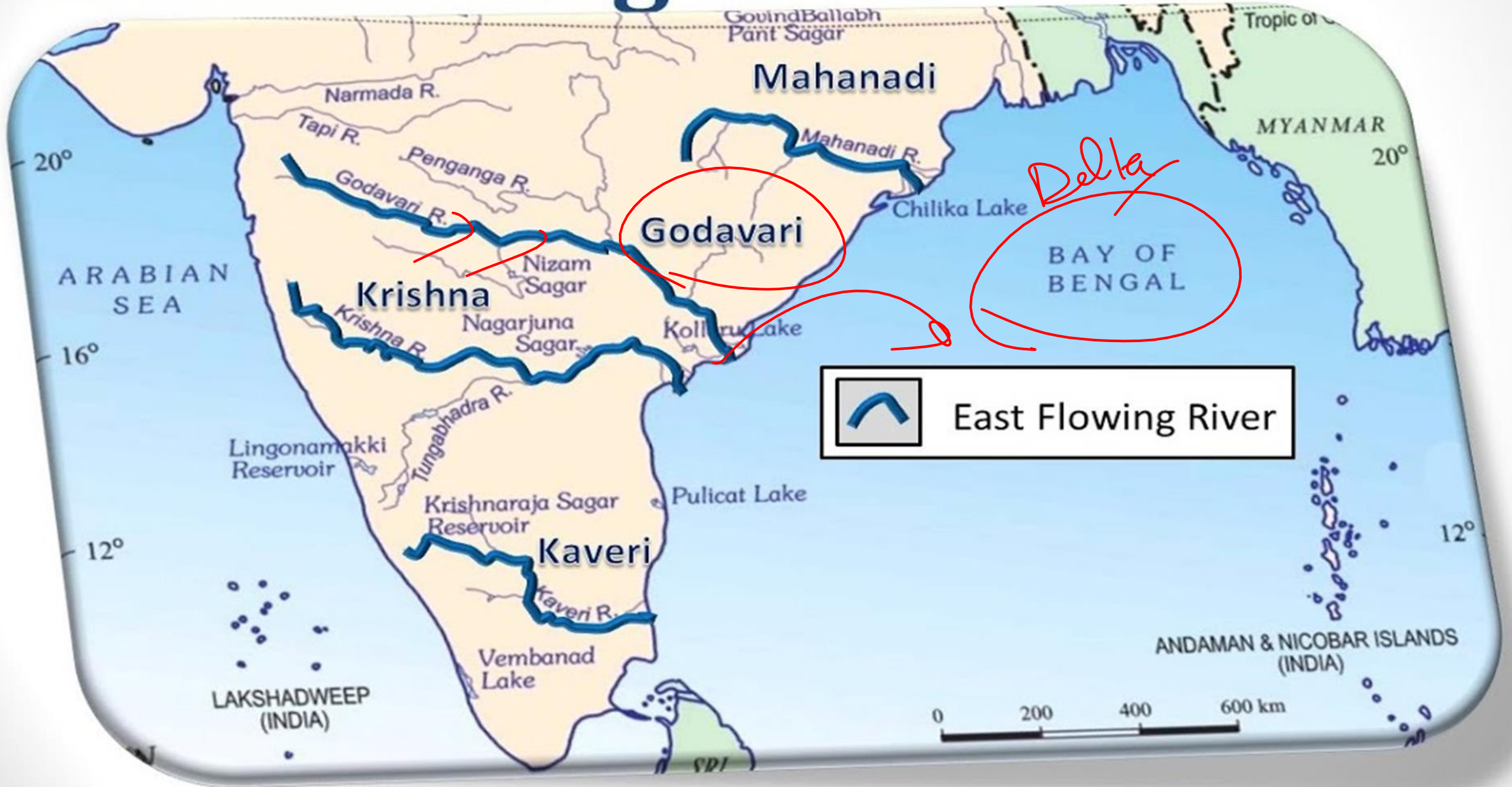
(d) Damodar / दामोदर



- गोदावरी नदी प्रायद्वीपीय भारत की सबसे लंबी (1465 किमी.) नदी है। इसे 'दक्षिण गंगा' के नाम से भी जाना जाता है। यह नदी महाराष्ट्र में नासिक के त्र्यंबकेश्वर से निकलती है और बंगाल की खाड़ी में गिरती है। यह देश के दूसरे सबसे बड़े नदी क्षेत्र का निर्माण करती है।

- The Godavari River is the longest (1465 km) river in peninsular India. It is also known as 'Dakshin Ganga'. This river originates from Trimbakeshwar in Nashik in Maharashtra and drains into the Bay of Bengal. It forms the second largest riverine area of the country.

East Flowing Rivers





MISSION SSC 2023

GK/GS



Q.23 Which of the following rivers is not a part of the Himalayan Drainage System?

निम्नलिखित में से कौन-सी नदी हिमालय अपवाह (Drainage System) का हिस्सा नहीं है?

S.S.C. ऑनलाइन MTS (T-1) 13 अगस्त, 2019 (I-पाली)

Like
Share

Himadri

(a) Godavari/गोदावरी

(b) Brahmaputra/ब्रह्मपुत्र

(c) Sindhutantra/सिंधुतंत्र

(d) Ganges/गंगा



MISSION SSC 2023

GK/GS



Q.24 The _____ river is the only natural water source, which flows inside a lake in the desert.

_____ नदी एकमात्र प्राकृतिक जलस्रोत है, जो रेगिस्तान में एक झील के अंदर बहती है।

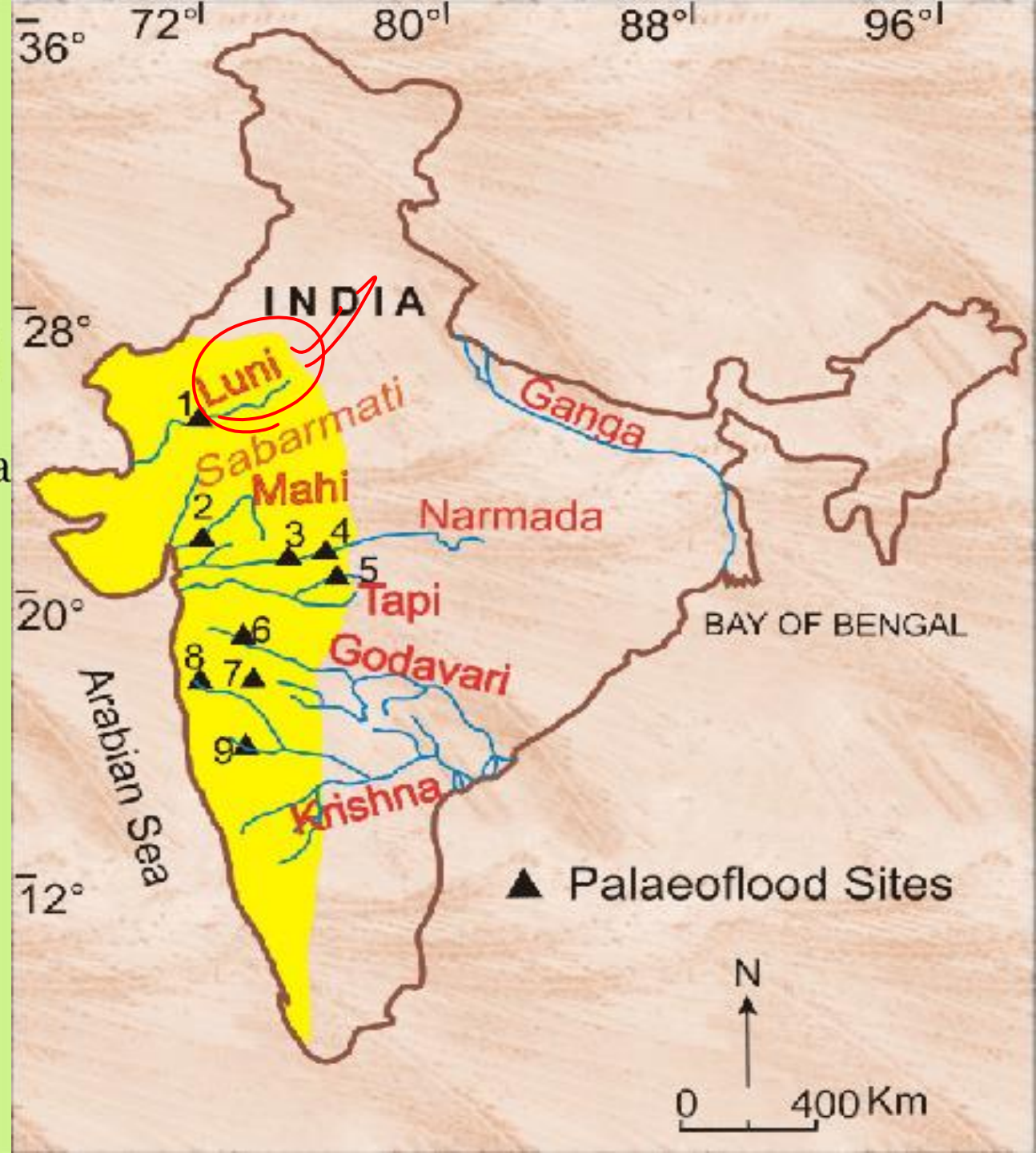
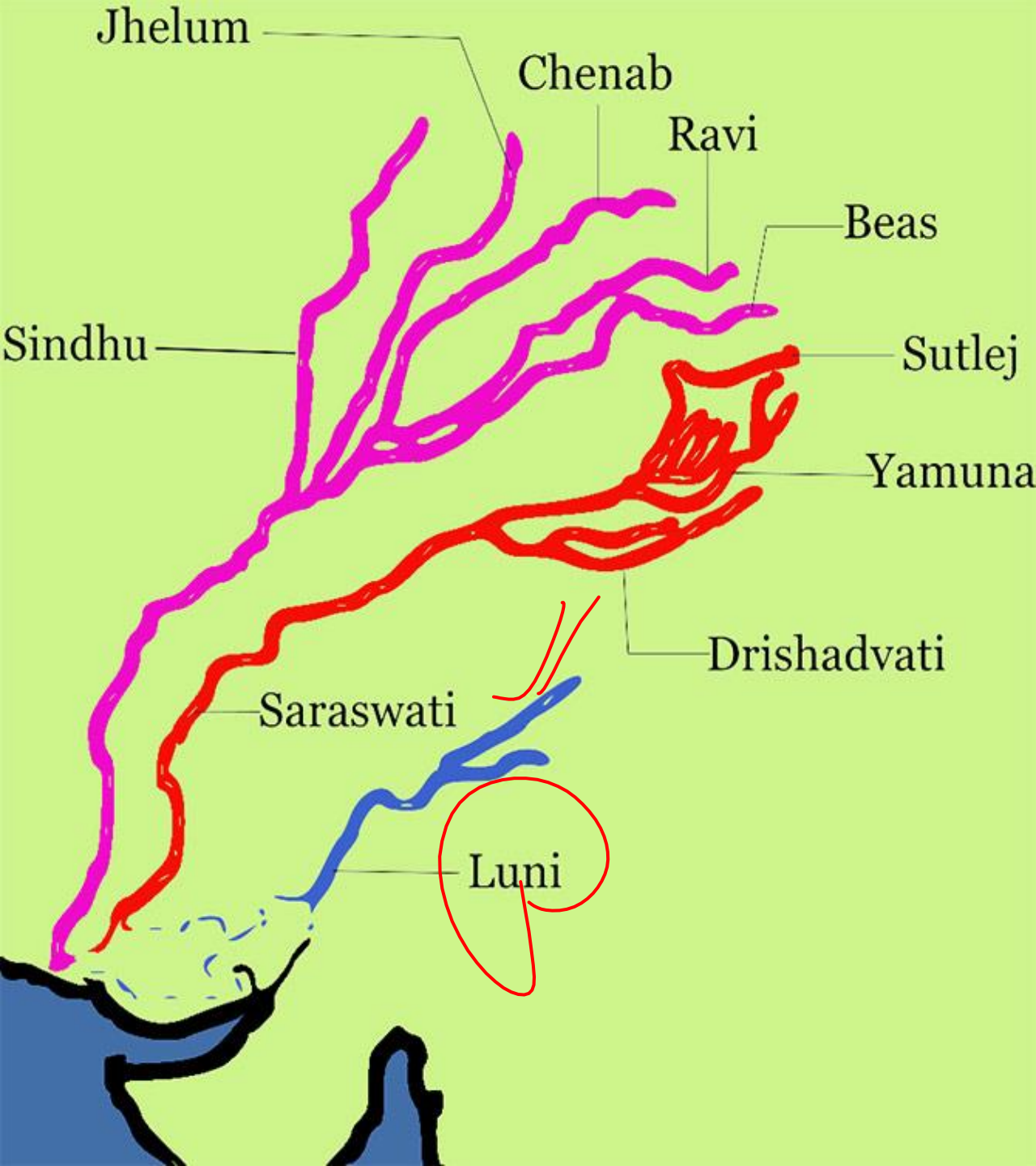
SSC ऑनलाइन कांस्टेबल GD 12 फरवरी, 2019 (III-पाली)

- (a) Luni/लूनी
- (b) Kali/काली
- (c) Ganga/गंगा
- (d) Tista/तीस्ता



- लूनी नदी एकमात्र प्राकृतिक जलस्रोत है, जो रेगिस्तान में एक झील के अंदर बहती है। इस नदी का उद्गम अरावली श्रेणी में अजमेर के नागा पहाड़ी से होता है। यह नदी दक्षिणी-पश्चिमी राजस्थान के नागौर, पाली, जोधपुर, बाड़मेर, जालौर क्षेत्रों में प्रवाहित होती हुई कच्छ के रण में मिल जाती है।

- The Luni River is the only natural water source, which flows inside a lake in the desert. This river originates from the Naga hills of Ajmer in the Aravalli range. This river flows in Nagaur, Pali, Jodhpur, Barmer, Jalore regions of South-West Rajasthan and joins the Rann of Kutch.





MISSION SSC 2023

GK/GS



Q.25 Formation of river delta is the result of which process?

नदी डेल्टा बनना किस प्रक्रिया का परिणाम है ?

S.S.C. ऑनलाइन MTS (T-1) 14 अगस्त, 2019 (I-पाली)

a) Evaporation/ वाष्पीकरण

b) Sedimentation/अवसादन

c) Erosion/क्षरण

d) Deposit/निक्षेपण



- नदी डेल्टा बनना निक्षेपण कार्य है, जो नदियों के मुहाने पर निर्मित होते हैं। गंगा-ब्रह्मपुत्र का डेल्टा विश्व का सबसे बड़ा डेल्टा है।
- Formation of river deltas is the deposition work, which are formed at the mouth of rivers. The Ganges-Brahmaputra delta is the largest delta in the world.





MISSION SSC 2023

GK/GS



Q.26 In which of the following states is Dampa Tiger Reserve situated?

निम्नलिखित में से किस राज्य में 'दम्पा टाइगर रिजर्व' स्थित है ?

S.S.C. ऑनलाइन स्नातक स्तरीय (T-I) 11 सितंबर, 2016 (II- पाली)

(a) Assam / असम

(b) Karnataka / कर्नाटक

(c) Mizoram / मिजोरम

(d) Orissa/ ओडिशा



- 'दम्पा टाइगर रिजर्व' मिजोरम राज्य में स्थित है। इसकी स्थापना वर्ष 1985 में हुई थी, जबकि वर्ष 1994 में इसे टाइगर रिजर्व घोषित किया गया।



The 'Dampa Tiger Reserve' is located in the state of Mizoram. It was established in the year 1985, while in the year 1994 it was declared as a Tiger Reserve.





MISSION SSC 2023

GK/GS



Q.27 In which year 'Project Tiger' was launched?

'प्रोजेक्ट टाइगर' को किस वर्ष में आरंभ किया गया था ?

S.S.C. ऑनलाइन C.P.O.S.I. (T-I) 3 जुलाई, 2017 (II- पाली)

- ~~Project Elephant~~
- (a) 1973
 - (b) 1992
 - (c) 1993
 - (d) 1962



PROJECT TIGER



- बाघ परियोजना (Project Tiger) वर्ष 1973 में प्रारंभ की गई थी। इस दौरान वन्य जीवों को संरक्षित करने के उद्देश्य से वन्य जीव संरक्षण अधिनियम, 1972 लाया गया, जिसके तहत बाघ संरक्षण हेतु परियोजना निरूपित करने के लिए एक कार्यबल का गठन किया गया।
- Project Tiger was started in the year 1973. During this, the Wildlife Protection Act, 1972 was brought in order to preserve the wildlife, under which a task force was formed to formulate the project for tiger conservation.



Q.28 The focal length of a plane mirror is _____.

एक समतल दर्पण की फोकस दूरी _____ होती है।

S.S.C. ऑनलाइन MTS (T-I) 3 अक्टूबर, 2017 (I- पाली)

S.S.C. ऑनलाइन MTS (T-I) 30 अक्टूबर, 2017 (I- पाली)

लेबे
शून्य

(a) Positive / धनात्मक

(b) Zero / शून्य

(c) Negative / ऋणात्मक

(d) Infinity / असीमित



- समतल दर्पण को यदि ऐसे गोलीय दर्पण का भाग माना जाए जिसकी वक्रता त्रिज्या अनंत हो, तो इसकी फोकस दूरी भी अनंत होगी।
- If a plane mirror is considered to be a part of such a spherical mirror whose radius of curvature is infinite, then its focal length will also be infinite.



MISSION SSC 2023

GK/GS



Q.29 Which of the following states does NOT share its boundary with Bhutan?

निम्नलिखित में से किस राज्य की सीमा भूटान के साथ नहीं लगती है ?

- (a) Sikkim / सिक्किम
- (b) Meghalaya/मेघालय
- (c) West Bengal / पश्चिम बंगाल
- (d) Arunachal Pradesh/अरुणाचल प्रदेश



MISSION SSC 2023

GK/GS



- भारत की स्थलीय सीमा उत्तर-पूर्व में भूटान से मिलती है। भूटान के साथ सीमा साझा करने वाले भारतीय राज्यों में सिक्किम, असम, अरुणाचल प्रदेश तथा पश्चिम बंगाल शामिल हैं।
- India's land border meets Bhutan in the north-east. Indian states that share a border with Bhutan include Sikkim, Assam, Arunachal Pradesh and West Bengal.

INDIAN STATES SHARING BORDER WITH BHUTAN

TRICK: SAAB

- S : SIKKIM
- A : ASSAM
- A : ARUNACHAL PRADESH
- B : BENGAL (WEST BENGAL)

ASSAM

BENGAL

SAAB

SIKKIM

ARUNACHAL
PRADESH





MISSION SSC 2023

GK/GS



Q.30 With which neighboring country does Gujarat share its border ?/

गुजरात की सीमा किस पड़ोसी देश के साथ लगती है ?

S.S.C. ऑनलाइन CHSL (T-I) 14 अक्टूबर, 2020 (1-पाली)

(a) Pakistan

(b) Bangladesh

(c) Bhutan

(d) Nepal



- गुजरात की सीमा पड़ोसी देश पाकिस्तान के साथ लगती है। गुजरात भारत के पश्चिमी तट पर स्थित है। इसके पश्चिम में अरब सागर, उत्तर में पाकिस्तान, उत्तर पूर्व में राजस्थान, दक्षिण-पूर्व में मध्य प्रदेश और दक्षिण में महाराष्ट्र है।
- Gujarat shares its border with the neighboring country of Pakistan. Gujarat is situated on the west coast of India. It is bounded by the Arabian Sea to the west, Pakistan to the north, Rajasthan to the northeast, Madhya Pradesh to the southeast, and Maharashtra to the south.

WHICH STATES/UNION TERRITORIES SHARE BOUNDARIES WITH PAKISTAN?



AFGHANISTAN

CHINA
(Tibet)

PAKISTAN

LADAKH

JAMMU &
KASHMIR

PUNJAB

New
Delhi

NEPAL

BHUTAN

RAJASTHAN

BANGLADESH

GUJARAT

I N D I A

MYANMAR
(Burma)

Arabian
Sea

Bay
of
Bengal

Andaman &
Nicobar



MISSION SSC 2023

GK/GS



Q.31 The boundary line between India and Pakistan is called _____.

भारत और पाकिस्तान के बीच की सीमा रेखा को _____ कहा जाता है।

S.S.C. ऑनलाइन CHSL (T-I) 14 अक्टूबर, 2020 (I-पाली)

H/W

अल @ 8:30 PM

GK/GS

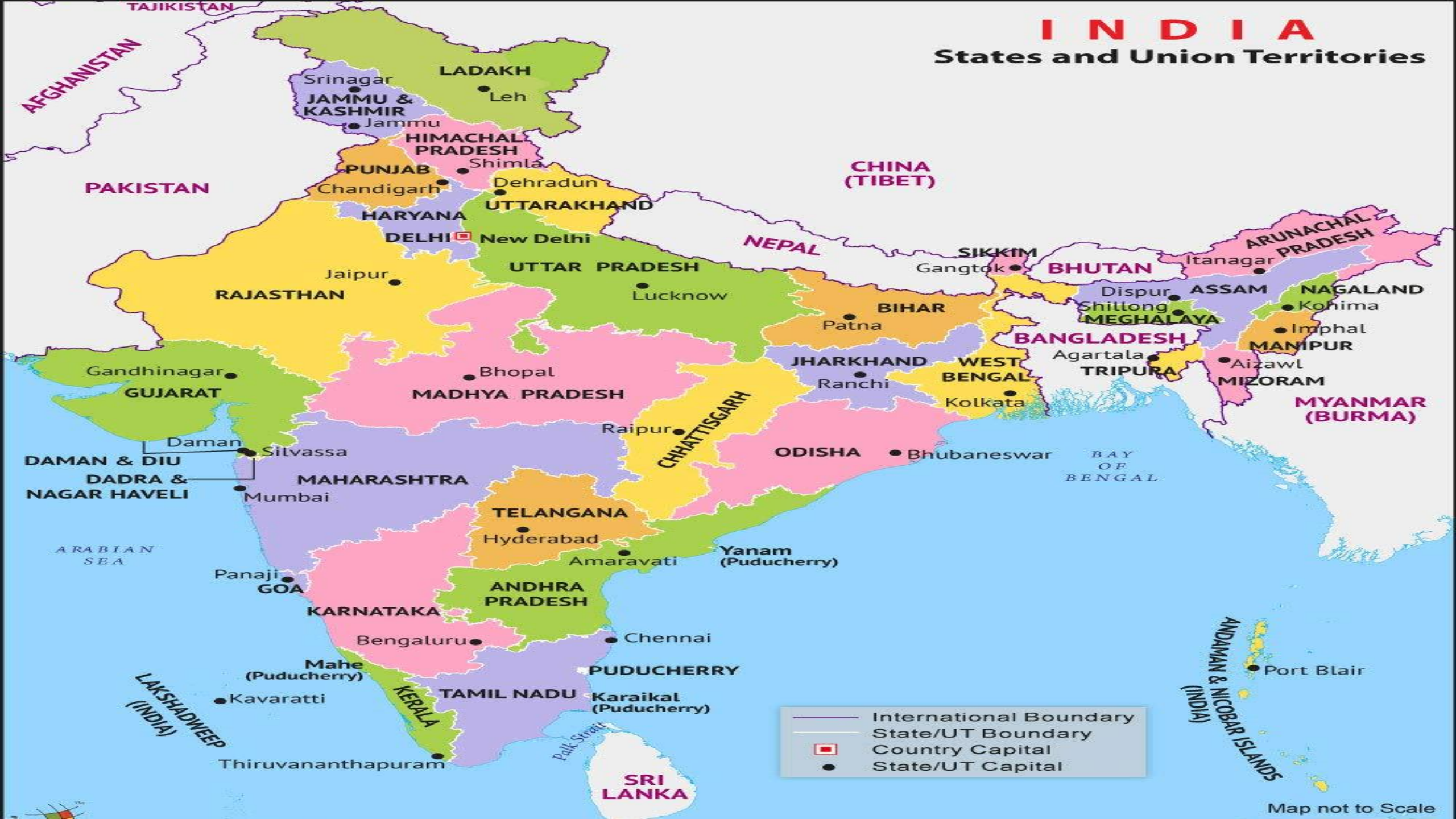
- (a) McMahon Line/मैकमोहन रेखा
- (b) Radcliffe Line/रेडक्लिफ रेखा
- (c) Maginot Line/मैगीनॉट रेखा
- (d) Sir Creek/सर क्रीक



- भारत और पाकिस्तान के बीच की सीमा रेखा को रेडक्लिफ रेखा के नाम से जाना जाता है, जबकि भारत और चीन की उत्तर-पूर्वी सीमा का सीमांकन मैकमोहन रेखा द्वारा तथा फ्रांस एवं जर्मनी के बीच की सीमा रेखा को मैगीनॉट कहा जाता है। इसके अलावा सर क्रीक कच्छ के रण में स्थित एक दलदली क्षेत्र है। यह भारत-पाकिस्तान के बीच विवादित स्थल है।
- The border line between India and Pakistan is known as the Radcliffe Line, while the north-eastern border of India and China is demarcated by the McMahon Line and the border between France and Germany is called Maginot. Apart from this, Sir Creek is a marshy area located in the Rann of Kutch. It is a disputed site between India and Pakistan.

INDIA

States and Union Territories



— International Boundary
— State/UT Boundary
■ Country Capital
● State/UT Capital