

SSC MTS/HAWALDAR/CHSL



GK/GS

LET'S STUDY ABOUT AFRICA



तैयारी जीत की...

LIVE

05:30 PM





· Africa is the second largest continent, after Asia. According to the paleoanthropologists (One who study the human fossils scientifically), Africa is the oldest territory of the Earth where the human species evolved. It is the only continent to extend from the northern temperate zone to the southern temperate zone.

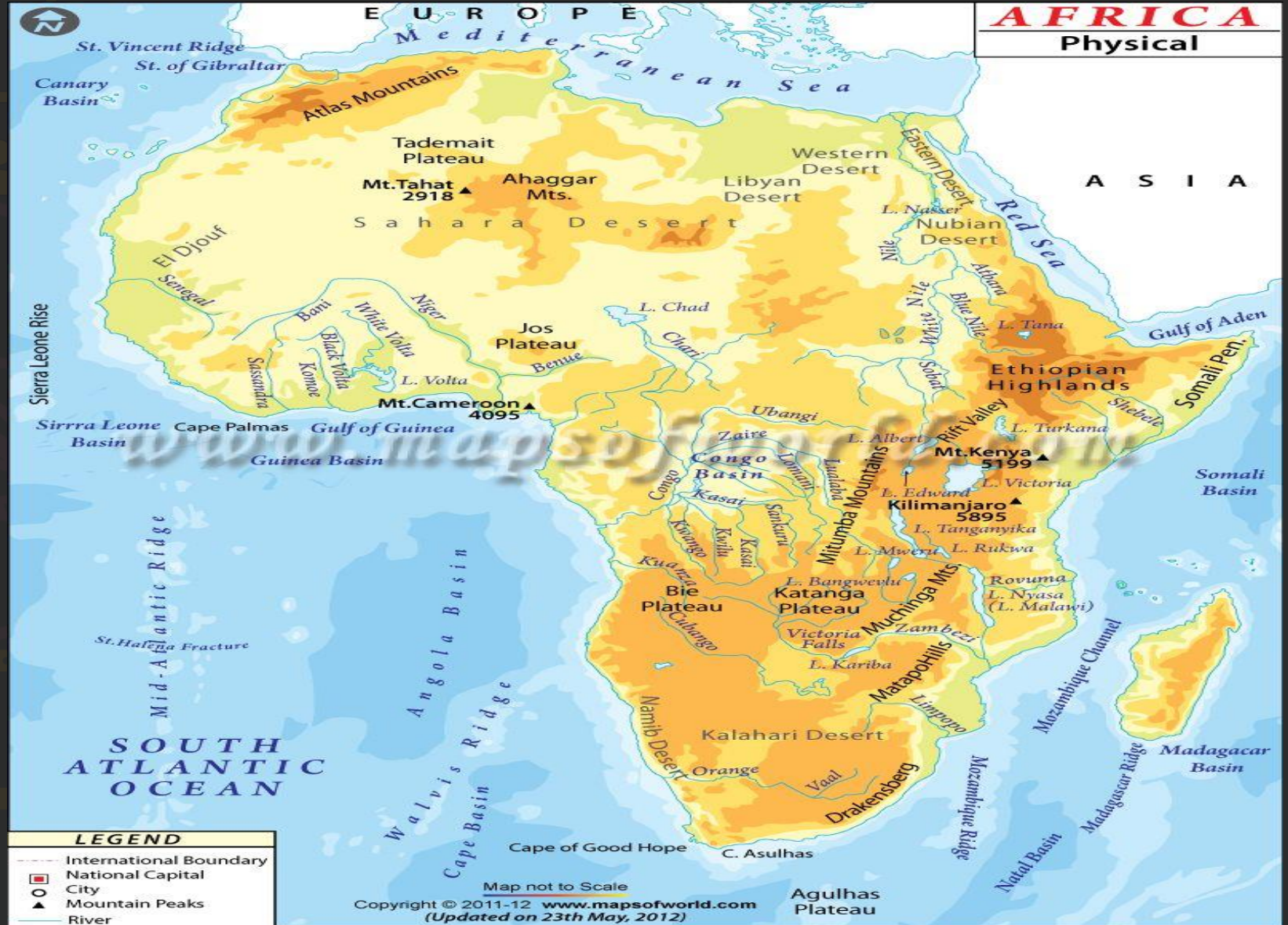
· अफ्रीका एशिया के बाद दूसरा सबसे बड़ा महाद्वीप है। पैलियोन्थ्रोपोलॉजिस्ट (जो वैज्ञानिक रूप से मानव जीवाश्मों का अध्ययन करते हैं) के अनुसार, अफ्रीका पृथ्वी का सबसे पुराना क्षेत्र है जहाँ मानव प्रजाति का विकास हुआ है। उत्तरी समशीतोष्ण क्षेत्र से दक्षिणी समशीतोष्ण क्षेत्र तक विस्तार करने वाला यह एकमात्र महाद्वीप है।

- 1. The Tropic of Cancer, the Equator and the Tropic of Capricorn passes through it.
- 2. The Strait of Gibraltar, Mediterranean Sea, Suez Canal, Red Sea and the Arabian Sea separate it from Asia and Europe.

- 1. कर्क रेखा, भूमध्य रेखा और मकर रेखा इससे होकर गुजरती है।
- 2. जिब्राल्टर जलडमरूमध्य, भूमध्य सागर, स्वेज नहर, लाल सागर और अरब सागर इसे एशिया और यूरोप से अलग करते हैं।

- 3. Major Mountain Ranges: Ahaggar Mountains; Ahmar Mountains; Aberdare ranges, Kenya; Amaro Mountains, Ethiopia; Atlantika Mountains, Cameroon, Nigeria; Atlas Mountains, Algeria, Morocco, Tunisia; Anti-Atlas, Morocco; Aures Mountains, Algeria, Tunisia; High Atlas, Morocco; Middle Atlas, Morocco, Rif, Morocco; Saharan Atlas, Algeria; Tell Atlas, Algeria, Morocco, Tunisia; Bale Mountains, Ethiopia; Bakossi Mountains, Cameroon; Bvumba Mountains, Mozambique, Zimbabwe; Cal Madow, Somalia; Cederberg, South Africa; Drakensberg, South Africa Eastern Arc Mountains, Kenya, Tanzania; Eastern Highlands, Mozambique, Zimbabwe; Entoto Mountains, Ethiopia; Erta Ale Range, Ethiopia; Golis Mountains, Somalia; Kilimanjaro and Meru, Tanzania; Kipengere Range, Tanzania; Lebombo Mountains, Mozambique; Magaliesberg, South Africa; Mahale Mountains, Tanzania; Mandara Mountains, Cameroon, Nigeria; Mount Cameroon; Mount Nimba; Mt. Kenya, Kenya; Ogo Mountains, Somalia; Outeniqua, South Africa; Pare Mountains, Tanzania; Piton des Neiges – Piton de la Fournaise, Reunion; Rwenzori, Uganda; Semien, Ethiopia; Swartberg, South Africa; Tibesti Mountains; Udzungwa Mountains, Tanzania; Uluguru Mountains, Tanzania; Usambara Mountains, Tanzania.

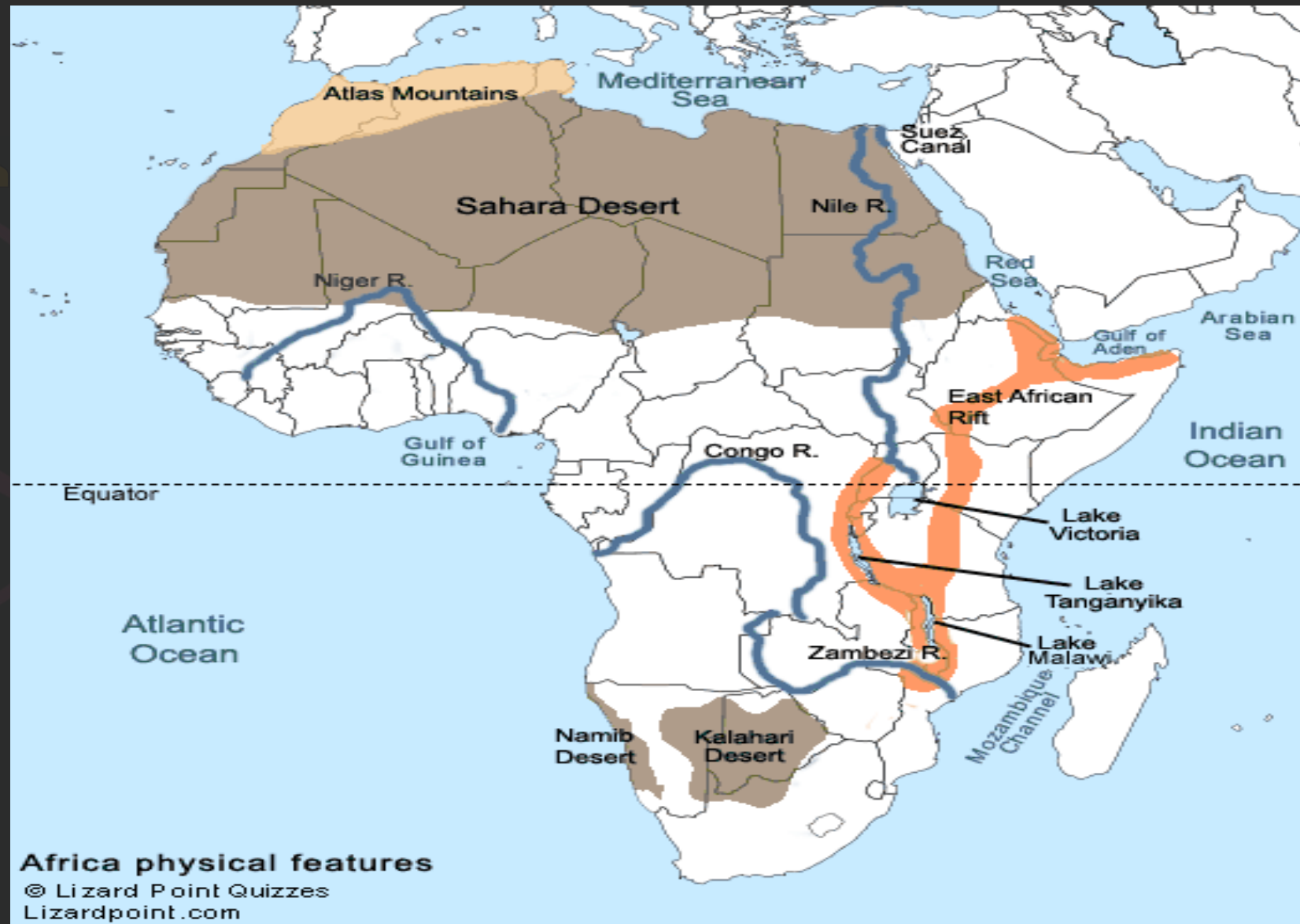
- 3. प्रमुख पर्वत श्रृंखलाएं: अहगर पर्वत; अहमर पर्वत; एबरडेयर पर्वतमाला, केन्या; अमारो पर्वत, इथियोपिया; अटलांटिका पर्वत, कैमरून, नाइजीरिया; एटलस पर्वत, अल्जीरिया, मोरक्को, ट्यूनीशिया; एंटी-एटलस, मोरक्को; ऑरेस पर्वत, अल्जीरिया, ट्यूनीशिया; हाई एटलस, मोरक्को; मध्य एटलस, मोरक्को, रिफ, मोरक्को; सहारन एटलस, अल्जीरिया; एटलस, अल्जीरिया, मोरक्को, ट्यूनीशिया, बेल पर्वत, इथियोपिया को बताएं; बकोसी पर्वत, कैमरून; Bvumba पर्वत, मोजाम्बिक, जिम्बाब्वे; कैल माडो, सोमालिया; सीडरबर्ग, दक्षिण अफ्रीका; डेकेन्सबर्ग, दक्षिण अफ्रीका पूर्वी आर्क पर्वत, केन्या, तंजानिया; पूर्वी हाइलैंड्स, मोजाम्बिक, जिम्बाब्वे; एंटोटो पर्वत, इथियोपिया; एटा एले रेंज, इथियोपिया; गोलिस पर्वत, सोमालिया; किलिमंजारो और मेरु, तंजानिया; किपेंगेरे रेंज, तंजानिया; लेबोम्बो पर्वत, मोजाम्बिक; मैगलिसबर्ग, दक्षिण अफ्रीका; महले पर्वत, तंजानिया; मंदरा पर्वत, कैमरून, नाइजीरिया; माउंट कैमरून; माउंट निम्बा; माउंट केन्या, केन्या; ओगो पर्वत, सोमालिया; आउटेनिका, दक्षिण अफ्रीका; पारे पर्वत, तंजानिया; पिटोन डेस नेगेस - पिटोन डे ला फोरनाइस, रीयूनियन; र्वेंजोरी, युगांडा; सेमिन, इथियोपिया; स्वार्टबर्ग, दक्षिण अफ्रीका; तिबेस्टी पर्वत; उदजुंगवा पर्वत, तंजानिया; उलुगुरु पर्वत, तंजानिया; उसम्बरा पर्वत, तंजानिया।



- 4. Mt. Kiimanjaro and Mt. Kenya is the highest mountain peak of Africa. These two peaks are volcanic mountains.
- 5. Major Rivers: Nile, Limpopo, Niger, Senegal, Congo, Orange and Zambezi
- 6. The Nile River is the longest river in the world is situated in Africa. It originates from the Lake Victoria and drains into the Mediterranean Sea.
- 4. माउंट किमंजारो और माउंट केन्या अफ्रीका की सबसे ऊँची पर्वत चोटी है। ये दो चोटियाँ ज्वालामुखी पर्वत हैं।
- 5. प्रमुख नदियाँ: नील, लिम्पोपो, नाइजर, सेनेगल, कांगो, संतरा और ज़ाम्बेज़ी
- 6. नील नदी दुनिया की सबसे लंबी नदी है जो अफ्रीका में स्थित है। यह विक्टोरिया झील से निकलती है और भूमध्य सागर में गिरती है।

· 7. The Congo River (also known as the Zaire River) is the most voluminous river in Africa. It is one the great rivers of the world that flow out of equatorial zones where heavy rainfall occurs throughout all or almost all of the year. It crosses the equator two times.

· 7. कांगो नदी (ज़ायर नदी के नाम से भी जानी जाती है) अफ्रीका की सबसे बड़ी नदी है। यह विश्व की महान नदियों में से एक है जो भूमध्यरेखीय क्षेत्रों से निकलती है जहां पूरे वर्ष या लगभग पूरे वर्ष भारी वर्षा होती है। यह भूमध्य रेखा को दो बार पार करता है।



· 8. Major Waterfalls:

- Victoria Falls, Mutarazi Falls, Chisimba Falls, Kabwelume Falls, Kalambo Falls, Kundalila Falls, Mumbuluma Falls, Mutumuna Falls, Ngonye Falls, Murchison Falls, Sipi Falls, Augrabies Falls, Kalandula Falls, Kagera Falls, Rusumo Falls, Gauthiot Falls, Boyoma Falls (formerly known as Stanley Falls), Inga Falls, Livingstone Falls, Lofoi Falls, Blue Nile Falls, Boti Falls, Kintampo Falls, Tagbo Falls, Wli Falls, Tinkisso Falls, Thomson's Falls, Maletsunyane Falls, Derna Falls, Andriamamovoka Falls, Mahamanina Falls, Mandraka Falls, Rianbavy Falls, Sakaleona Falls, Gouina Falls, Ouzoud Falls, Ruacana Falls, Erin-Ijesha Falls, Farin Ruwa Falls, Gurara Falls, Lamadaya Falls, KwaZulu-Natal, Tugela Falls, Howick Falls, Ncandu Falls, Berlin Falls, Bridal Veil Falls, Lisbon Falls, Lone Creek Falls, and Mac-Mac Falls.

- 8. प्रमुख झरने:
- विकटोरिया फॉल्स, मताराजी फॉल्स, चिसिम्बा फॉल्स, कबवेलम फॉल्स, कलम्बो फॉल्स, कंडालिला फॉल्स, मबलमा फॉल्स, मटमुना फॉल्स, नोगोनी फॉल्स, मर्चिसन फॉल्स, सिपी फॉल्स, आंग्रेबीज फॉल्स, कलंदुला फॉल्स, कागेरा फॉल्स, रुसमो फॉल्स, गौथियोट फॉल्स, बोयोमा फॉल्स (पूर्व में स्टेनली फॉल्स के रूप में जाना जाता था), इंगा फॉल्स, लिविंगस्टोन फॉल्स, लोफोर्ड फॉल्स, ब्लू नाइल फॉल्स, बोटी फॉल्स, किंटाम्पो फॉल्स, टैगबो फॉल्स, वली फॉल्स, टिकिसो फॉल्स, थॉमसन फॉल्स, मालेत्सुनाने फॉल्स, डर्ना फॉल्स, एंड्रीमामोवोका फॉल्स, महामनीना फॉल्स, मंदरौका फॉल्स, रियानबावी फॉल्स, सकलेओना फॉल्स, गौइना फॉल्स, औजौद फॉल्स, रुआकाना फॉल्स, एरिन-इजेशा फॉल्स, फरिन रुवा फॉल्स, गुरारा फॉल्स, लमादया फॉल्स, क्वाज़ुल-नटाल, तुगोला फॉल्स, हॉविक फॉल्स, नकांडु फॉल्स, बर्लिन फॉल्स, ब्राइडल वील फॉल्स, लिस्बन फॉल्स, लोन क्रीक फॉल्स और मैक-मैक फॉल्स।

- 9. Tugela Falls is the second highest waterfall in the world lies in Africa.
- 10. Major Lakes: Chad, Mai-Ndombe, Turkana, Malawi, Albert, Tanganyika, Ngami, Mweru, Edward, Bangweulu, Victoria, Abaya, Kivu, Tana and Naivasha.
- 11. Victoria is the largest lake in Africa. The Equator passes through it.

- 9. अफ्रीका में स्थित तुग़ेला जलप्रपात दुनिया का दूसरा सबसे ऊंचा जलप्रपात है।
- 10. प्रमुख झीलें: चाड, माई-नडोम्बे, तर्काना, मलावी, अल्बर्ट, तांगानिका, नेगामी, मवेरू, एडवर्ड, बंग्वेलु, विक्टोरिया, अबया, किवु, ताना और नाइवाशा।
- 11. विक्टोरिया अफ्रीका की सबसे बड़ी झील है। भूमध्य रेखा इससे होकर गुजरती है।

12. Major Plateaus:

- Adrar Plateau, Ankarana Reserve, Bateke Plateau, Boma Plateau, Buberuka Highlands, Djado Plateau, East African Plateau, Ennedi Plateau, Ethiopian Highlands, Highveld, Ijafene, Katanga Plateau, Kinangop Plateau, Kwahu Plateau, Mafinga Hills, Nyika Plateau, Ouatchi Plateau, Roggeveld, Sanetti Plateau, Tademaït, Tagant Plateau, Thaba Bosiu and Udi-Nsukka Plateau.

12. प्रमुख पठार:

- अद्रार पठार, अंकाराना रिजर्व, बाटेके पठार, बोमा पठार, बुबेरुका हाइलैंड्स, जादो पठार, पूर्वी अफ्रीकी पठार, एननेडी पठार, ईथियोपियाई हाइलैंड्स, हाईवेल्ड, इजाफीन, कटंगा पठार, किनंगोप पठार, क्वाह पठार, माफिंगा हिल्स, न्याका पठार, औऔची पठार, रोजगेवेल्ड, सेनेटी पठार, तडेमाट, टैगेंट पठार, थबा बोसिउ और उडी-नसुक्का पठार।

• 13. Major Desert:

- Sahara Desert, Kalahari Desert, Karoo Desert, Namib Desert, Eritrean Coastal Desert, Mocamedes Desert, Danakil Desert, Guban Desert, Grand Bara Desert, Ogaden Desert, Chalbi Desert, Nyiri Desert, and Lompoul Desert.

• 14. Major Food Crops:

- Rice, Wheat, Maize, Sorghum, Pearl millet and finger millet.

• 15. Major Cash Crops:

- Oil Palm, Groundnut, Cocoa, Coffee, Cotton and Sisal.

- 13. प्रमुख रेगिस्तान: सहारा रेगिस्तान, कालाहारी रेगिस्तान, कारू रेगिस्तान, नामीब रेगिस्तान, इरिट्रियन तटीय रेगिस्तान, मोकामेडस रेगिस्तान, दानकिल रेगिस्तान, गबने रेगिस्तान, ग्रैंड बारा रेगिस्तान, औगाडेन रेगिस्तान, चाल्बी रेगिस्तान, न्यारी रेगिस्तान और लोम्पौल रेगिस्तान।


- 14. प्रमुख खाद्य फसलें: चावल, गेहूं, मक्का, ज्वार, बाजरा और बाजरा।

- 15. प्रमुख नकदी फसलें: पाम तेल, मंगफली, कोको, कॉफी, कपास और सिसाल।

- 16. Major Strait: Bab Iskender, Bab-el-Mandeb, Canal de Bolama, Strait of Gibraltar, Mafia Channel, Mozambique Channel, Pemba Channel, Strait of Sicily, Straits of Tiran and Zanzibar Channel.
 - 17. Time Zone: There are six time zones and thirteen standard time zone names to describe them. The time zone range from UTC/GMT -1 to UTC/GMT + 4.
 - 18. Climate: The equatorial climate, the tropical wet and dry climate, the tropical monsoon climate, the semi-desert climate (semi-arid), the desert climate (hyper-arid and arid), the subtropical highland climate.
- 16. प्रमुख जलडमरूमध्य: बाब इस्केंडर, बाब-अल-मंडेब, कैनाल डी बोलामा, जिब्राल्टर की जलडमरूमध्य, माफिया चैनल, मोजाम्बिक चैनल, पेम्बा चैनल, सिसिली की जलडमरूमध्य, तिरान के जलडमरूमध्य और जांजीबार चैनल।
 - 17. समय क्षेत्र: उनका वर्णन करने के लिए छह समय क्षेत्र और तेरह मानक समय क्षेत्र नाम हैं। समय क्षेत्र यूटीसी/जीएमटी -1 से यूटीसी/जीएमटी +4 तक है।
 - 18. जलवायु: भूमध्यरेखीय जलवायु, उष्णकटिबंधीय आर्द्र और शुष्क जलवायु, उष्णकटिबंधीय मानसून जलवायु, अर्ध-रेगिस्तानी जलवायु (अर्ध-शुष्क), रेगिस्तानी जलवायु (अति-शुष्क और शुष्क), उपोष्णकटिबंधीय उच्चभूमि जलवायु।

- 19. Ethnic groups and language: There are 3000 distinct ethnic groups, 2000 languages. Zulu, Maasai, San Bushmen, Yoruba, Xhona, Hausa, Himba, Oromo, Kalenjin, and Chaga are the most popular tribes of Africa.
 - 20. According to the United Nation, there are 54 countries in Africa.
 - Africa is the land of an incredible variety of people, animals and climates. It is bounded by the Mediterranean Sea to the north, by the Atlantic Ocean to the west, by the Red Sea to the northeast, and by the Indian Ocean to the southeast.
- 19. जातीय समूह और भाषा: 3000 विशिष्ट जातीय समूह, 2000 भाषाएँ हैं। जुलु, मासाई, सैन बशमेन, योरुबा, जोना, हौसा, हिम्बा, ओरोमो, कलेंजिन और चागा अफ्रीका की सबसे लोकप्रिय जनजातियाँ हैं।
 - 20. संयुक्त राष्ट्र के अनुसार, अफ्रीका में 54 देश हैं।
 - अफ्रीका अविश्वसनीय किस्म के लोगों, जानवरों और जलवायु की भूमि है। यह उत्तर में भूमध्य सागर, पश्चिम में अटलांटिक महासागर, उत्तर पूर्व में लाल सागर और दक्षिण-पूर्व में हिंद महासागर से घिरा है।

- How many molecules of ATP are obtained by the respiration of one molecule of glucose?
- ग्लूकोज के एक अणु के श्वसन से एटीपी के कितने अणु प्राप्त होते हैं?
- 1. 36
- 2. 4
- 3. 38
- 4. 2

D


• Which player has been named as the captain of the ICC Men's T20I team of the year for 2021?

- 1. Mohammad Rizwan
- 2. Aiden Markram
- 3. Babar Azam
- 4. Jos Buttler

• किस खिलाड़ी को 2021 के लिए ICC मेन्स T20I टीम ऑफ़ द ईयर का कप्तान नामित किया गया है?

- 1. मोहम्मद रिजवान
- 2. एडेन मार्कराम
- 3. बाबर आजम
- 4. जोस बट्लर

C




· In which market form, a market or an industry is dominated by a single seller?

- 1. Oligopoly
- 2. Monopoly
- 3. Duopoly
- 4. Competitive

· किस बाजार रूप में, बाजार या उद्योग पर एक ही विक्रेता का प्रभुत्व होता है?

- 1. ओलिगोपॉली
- 2. एकाधिकार
- 3. एकाधिकार
- 4. प्रतिस्पर्धी


B

• Which of the following village has become the first village in the country, where the entire population above 18 years has been vaccinated?

- 1. Mandawa
- 2. Weyan
- 3. Mawlynnong
- 4. Yana

• निम्नलिखित में से कौन सा गाँव देश का पहला गाँव बन गया है, जहाँ 18 साल से ऊपर की पूरी आबादी को टीका लगाया गया है?

- 1. मंडावा
- 2. वेयान
- 3. मावलिन्नॉन्ग
- 4. याना


B

- **Expand the term IPCC :**

- **1. International Pollution Control Council**
- **2. International Panel of Climate Control**
- **3. Interim Panel of Climate Change**
- **4. Intergovernmental Panel on Climate Change**

- **आईपीसीसी शब्द का विस्तार करें:**

- **1. अंतर्राष्ट्रीय प्रदूषण नियंत्रण परिषद**
- **2. जलवायु नियंत्रण का अंतर्राष्ट्रीय पैनल**
- **3. जलवायु परिवर्तन का अंतरिम पैनल**
- **4. जलवायु परिवर्तन पर अंतर सरकारी पैनल**

D


• Which of the following ministries has launched the Gender Samvaad Event?

- 1. Ministry of Panchayati Raj
- 2. Ministry of Labour and Employment
- 3. Ministry of Rural Development
- 4. Ministry of Skill Development and Entrepreneurship

• निम्नलिखित में से किस मंत्रालय ने जेंडर संवाद कार्यक्रम शुरू किया है?

- 1. पंचायती राज मंत्रालय
- 2. श्रम और रोजगार मंत्रालय
- 3. ग्रामीण विकास मंत्रालय
- 4. कौशल विकास और उद्यमिता मंत्रालय

C




• _____ is created by the collision of convergent plate boundaries.

- 1. Mid-ocean ridge
- 2. Oceanic trench
- 3. Mountain building
- 4. Land erosion

• अभिसारी प्लेट सीमाओं के टकराने से _____ बनता है।


- 1. मध्य-महासागर रिज
- 2. महासागरीय खाई
- 3. पहाड़ की इमारत
- 4. भूमि कटाव

C



- When was the famous Treaty of Chittor signed during the reign of Jahangir?
- चित्तौड़ की प्रसिद्ध संधि जहाँगीर के शासनकाल के दौरान कब हस्ताक्षरित हुई थी?
- 1. 1605 AD
- 2. 1610 AD
- 3. 1615 AD
- 4. 1620 AD

C




• Prime Minister Narendra Modi has inaugurated an 'MSME Technology Centre' in which of the following UT?

- 1. Jammu and Kashmir
- 2. Puducherry
- 3. Lakshadweep
- 4. Delhi

• प्रधान मंत्री नरेंद्र मोदी ने निम्नलिखित में से किस केंद्र शासित प्रदेश में एक 'MSME प्रौद्योगिकी केंद्र' का उद्घाटन किया है?

- 1. जम्मू और कश्मीर
- 2. पुडुचेरी
- 3. लक्षद्वीप
- 4. दिल्ली


B

· Who said, 'Swaraj is my birthright and I will have it'?

- 1. Mahatma Gandhi
- 2. Bipin Chandra Pal
- 3. Gopal Krishna Gokhale
- 4. Bal Gangadhar Tilak

· किसने कहा, 'स्वराज मेरा जन्मसिद्ध अधिकार है और मैं इसे लेकर रहूँगा'?

- 1. महात्मा गांधी
- 2. बिपिन चंद्र पाल
- 3. गोपाल कृष्ण गोखले
- 4. बाल गंगाधर तिलक

D


▪ dynamo which is said to generate electricity actually acts as a

- 1. Source of ions
- 2. Source of electric charge
- 3. Converter of energy
- 4. Source of electrons

▪ डायनेमो जिसे बिजली उत्पन्न करने के लिए कहा जाता है, वास्तव में एक के रूप में कार्य करता है

- 1. आयनों का स्रोत
- 2. विद्युत आवेश का स्रोत
- 3. ऊर्जा का कन्वर्टर
- 4. इलेक्ट्रॉनों का स्रोत

C



- Prime Minister Narendra Modi will launch the first-ever National Infrastructure Masterplan, Pradhan Mantri Gati Shakti in October 2021. This will bring together how many Ministries on one platform?
- प्रधान मंत्री नरेंद्र मोदी अक्टूबर 2021 में पहली बार राष्ट्रीय अवसंरचना मास्टरप्लान, प्रधान मंत्री गति शक्ति का शुभारंभ करेंगे। यह एक मंच पर कितने मंत्रालयों को एक साथ लाएगा?
- 1. 15
- 2. 16
- 3. 10
- 4. 11

B