



Mahendra's



UP Police कांस्टेबल / UP लेखपाल



GK/GS

WORLD GEOGRAPHY

PART-2

एकदम शुरु से...



2:00 PM

LIVE ((📺))

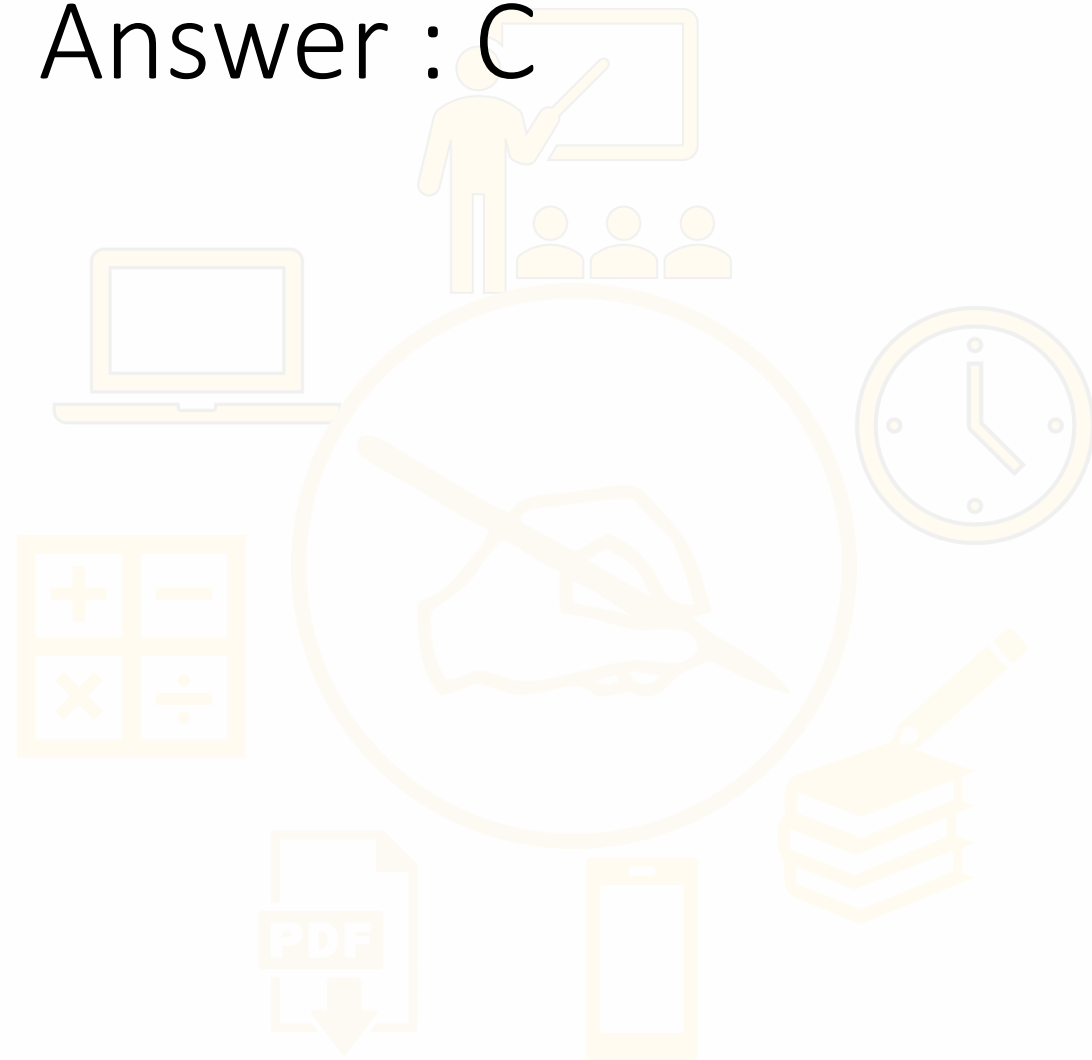
• Q1 The difference in the duration of day and night increases as one moves from

• जैसे-जैसे कोई चलता है, दिन और रात की अवधि में अंतर बढ़ता जाता है

- A. पश्चिम से पूर्व
- B. भूमध्य रेखा के लिए ध्रुव
- C. ध्रुवों से भूमध्य रेखा
- D. प्राइम मेरिडियन के पूर्व और पश्चिम

- A. WEST TO EAST
- B. POLES TO EQUATOR
- C. EQUATOR TO POLES
- D. EAST AND WEST OF PRIME MERIDIAN

Answer : C



- Q2. WHICH PLANET TAKES THE MOST TIME TO ROTATE ON ITS AXIS?
- Q2. कौन सा ग्रह अपनी धुरी पर घूमने में सबसे अधिक समय लेता है?

- A. MERCURY
- B. MARS
- C. JUPITER
- D. VENUS

ANSWER : D



- Q3. WHAT IS THE DIAMETER OF EARTH ?
- Q3. पृथ्वी का व्यास क्या है ?

- A. 10,226KM
- B. 13,990KM
- C. 12,742KM
- D. 18,527KM

ANSWER : C



- Q4. WHICH ONE IS THE LARGEST AND HIGHEST PLATEAU IN THE WORLD?
 - Q4. दुनिया का सबसे बड़ा और सबसे ऊंचा पठार कौन सा है?
- | | |
|--------------------|----------------------|
| A. कोलोराडो पठार | A. COLORADO PLATEAU |
| B. अंटार्कटिक पठार | B. ANTARCTIC PLATEAU |
| C. तिब्बती पठार | C. TIBETAN PLATEAU |
| D. कोई नहीं | D. NONE |

ANSWER : C



- Q5, HIGHEST SALINITY AMONG THE FOLLOWING?
- Q5, उच्चतम लवणता में मौजूद है

- A. DEAD SEA
- B. BLACK SEA
- C. RED SEA
- D. BAY OF BENGAL

Answer : A



- Q6. WHICH IS THE GOLD CAPITAL OF THE WORLD ?
- विश्व की स्वर्ण राजधानी कौन सी है ?

- A. JOHANNESBURG**
- B. DUBAI**
- C. PARIS**
- D. SAUDI**

Answer : A



- **Q7. SMALLEST GULF IN THE WORLD IS**
- **प्रश्न 7. विश्व की सबसे छोटी खाड़ी है**

- A. GULF OF MEXICO**
- B. PERSIAN GULF**
- C. GULF OF OMAN**
- D. GULF OF CALIFORNIA**

Answer : D

GULF IS A PORTION OF SEA THAT PENETRATES THE LAND.



- Q8 TSUNAMI IS ORIGINATED BY
- सुनामी की उत्पत्ति किसके द्वारा हुई है

- A. EATHQUAKE
- B. SEA WAVES
- C. HURRICANE
- D. ROTATION OF EARTH

ANSWER : A



- **Q9 WHICH MOUNTAIN SEPARATES FRANCE FROM ITALY AND SWITZERLAND ?**
- **कौन सा पर्वत फ्रांस को इटली और स्विट्जरलैंड से अलग करता है?**

- A. ALPS**
- B. BALKAN**
- C. URALS**
- D. NONE**

ANSWER: A



• **Q10 STRAIT OF GIBRALTAR CONNECTS WHICH TWO WATER BODIES ?**

• **Q10 जिब्राल्टर जलडमरूमध्य किन दो जल निकायों को जोड़ता है?**

- A. BALTIC SEA AND
MEDITERRANEAN SEA**
- B. ARCTIC OCEAN AND BLACK SEA**
- C. ATLANTIC OCEAN AND
MEDITERRANEAN SEA**
- D. ARAL SEA AND CASPIAN SEA**

ANSWER : C



• **Q11. YELLOW SEA IS LOCATED BETWEEN**

• **प्रश्न 11. पीला समुद्र के बीच स्थित है**

- A. CHINA AND JAPAN**
- B. CHINA AND KOREA**
- C. KOREA AND JAPAN**
- D. MALAYSIA AND CHINA**

ANSWER : B



• Q12 WHICH PLACE HAS RECORDED THE HIGHEST TEMPERATURE?

• Q12 सबसे अधिक तापमान किस स्थान पर दर्ज किया गया है?

- A. BASRA, IRAQ
- B. JEDDAH SAUDI
- C. DEATH VALLEY
- D. ZUARA LIBYA

ANSWER : C



- **Q13. WHICH COUNTRY IS LOCATED ON PRIME MERIDIAN LINE?**
- **प्रश्न13. प्राइम मेरिडियन लाइन पर कौन सा देश स्थित है?**

- A. BRAZIL**
- B. KENYA**
- C. SPAIN**
- D. BELGIUM**

ANSWER : C

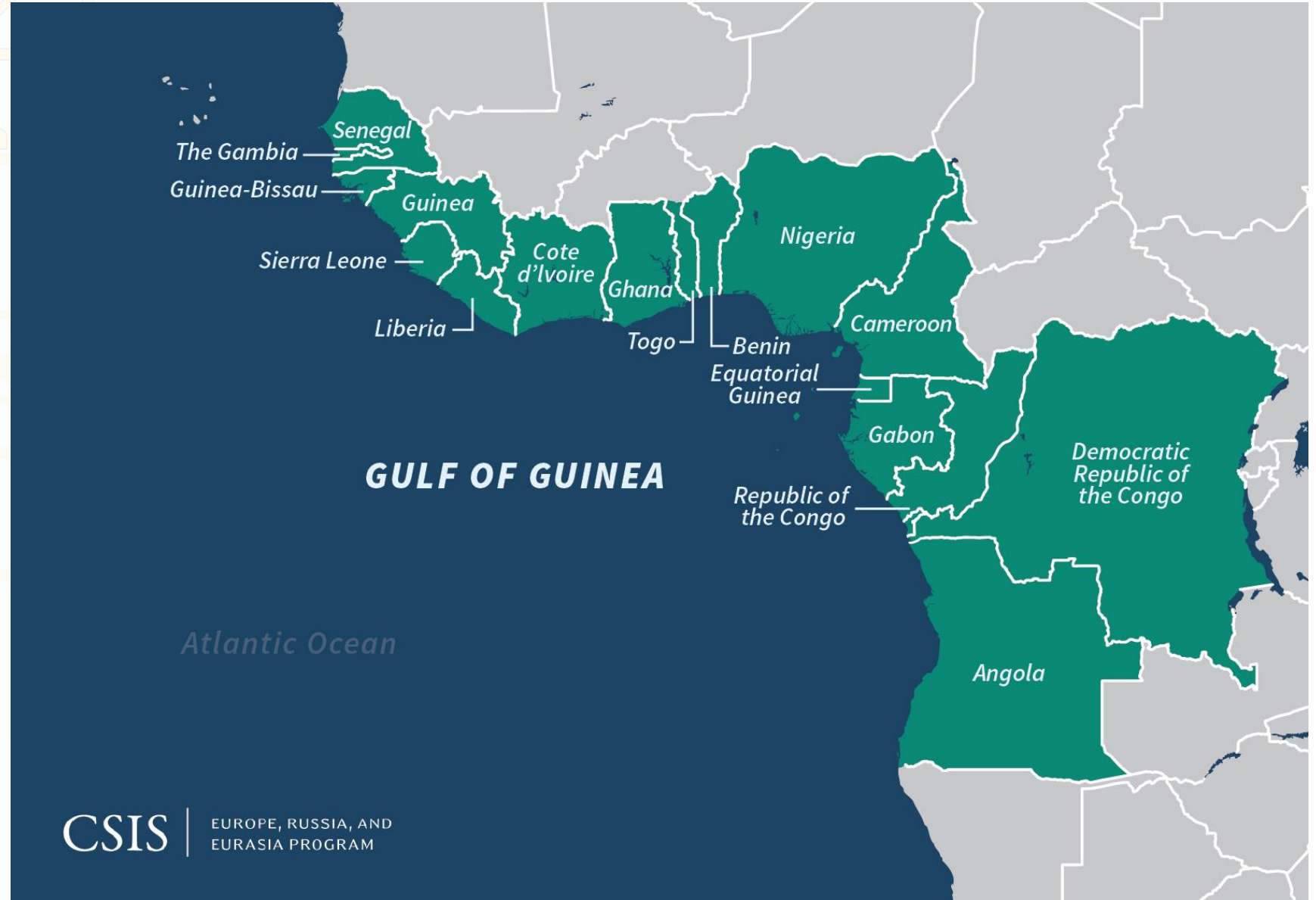
- **the UK, France and Spain** in Europe and
- Algeria, Mali, Burkina, Faso, Tongo and Ghana in Africa.
- The only landmass crossed by the Meridian in the Southern Hemisphere is Antarctica.



- Q14. IN WHICH PLACE THE ZERO DEGREES LATITUDE AND ZERO DEGREES LONGITUDE IS FOUND ?
 - Q14. शून्य डिग्री अक्षांश और शून्य डिग्री देशांतर किस स्थान पर पाया जाता है?
- A. KENYA
B. GULF OF MEXICO
C. GULF OF GUINEA
D. GULF OF MANNAR

ANSWER : C

- a part of the sea that is almost surrounded by land



- **Q15 RED SEA IS LOCATED BETWEEN WHICH TWO CONTINENTS?**
- **लाल सागर किन दो महाद्वीपों के बीच स्थित है?**

- A. EUROPE AND AFRICA
- B. ASIA AND AUSTRALIA
- C. EUROPE AND NORTH AMERICA
- D. ASIA AD AFRICA


ANSWER : D



- Q16. LARGEST RESERVOIR OF FRESH WATER IS
- Q16. ताजे पानी का सबसे बड़ा जलाशय है

- A. LAKE
- B. PONDS
- C. GLACIERS
- D. GROUND WATER

Answer : C



• Q17. WHICH ONE IS THE DRIEST DESERT IN THE WORLD?

• प्रश्न17. विश्व का सबसे सूखा मरुस्थल कौन सा है?

- A. GOBI DESERT
- B. KALAHARI DESERT
- C. ATACAMA DESERT
- D. SAHARA DESERT

ANSWER : C

- CHILE




• Q18 THE GAZA STRIP IS LOCATED BETWEEN

• गाजा पट्टी के बीच स्थित है

- A. ISRAEL AND JORDAN
- B. ISRAEL AND LIBYA
- C. ISRAEL AND PALESTINE
- D. ISRAEL AND EGYPT

ANSWER : C



- Q19. THE TROPICAL CYCLONE PHILIPPINES IS TERMED AS
- Q19. उष्णकटिबंधीय चक्रवात फिलीपींस को कहा जाता है

- A. TYPHOON
- B. WILLY WILLY
- C. HURRICANE
- D. BAGUIO

ANSWER : D

- WILLY WILLY : AUSTRALIA
- HURRICANES : USA
- TYPHOONS : CHINA

- Q20 MEDITERRANEAN REGION HAVE HEAVY RAIN IN
- Q20 भूमध्य क्षेत्र में भारी बारिश हो रही है

- A. SUMMER
- B. SPRING
- C. WINTER
- D. AUTUMN

ANSWER : C

- WINTERS





Arti Rajput • 7h ago

Abu dabi_capital of UAE



Rohit Rathour 🚗 • 57 min ago

answer

UAE..UNITED ARAB EMIRATES
ICC HEAD QUARTER-ABU DHABI
IPL 2021-ABU DHABI
ICC T20 WORLD CUP-ABU DHABI



creative sg • 8h ago

UAE



Rahul Yadav • 8h ago

Abu Dhabi capital of United Arab Emirates
(UAE)

