



# SSC CHSL 2022-23



**GEOGRAPHY**

**संपूर्ण भारत का भूगोल**

**LAST 10 YEARS के**

**MOST IMPORTANT QUESTIONS**

**BY ASHUTOSH MAHENDRAS**

**LIVE | 06:30 PM**





# UPCOMING ONLINE BATCHES

## January 2023

18 JAN 2023

07:30 PM to 09:30 PM

**BANK ONLINE LIVE CLASS**

01:00 PM to 03:00 PM

**SSC ONLINE LIVE CLASS**

**BILINGUAL**

25 JAN 2023

03:00 PM to 05:00 PM

**BANK ONLINE LIVE CLASS**

07:30 PM to 09:30 PM

**SSC ONLINE LIVE CLASS**

**BILINGUAL**

18 JAN 2023

04:00 PM to 06:00 PM

**BANK ONLINE LIVE CLASS**

**BENGALI**



[www.mahendras.org](http://www.mahendras.org) •  7052477777/7052577777



# SSC CHSL 2022-23



H/w Q. देश में माल परिवहन के लिये निम्नांकित में से कौन सबसे बड़े माध्यम के रूप में प्रयुक्त होता है?

✓ Which of the following is used as the largest medium for transportation of goods in the country?

(A) वायु सेवा/Air Service ✓

(B) नौ परिवहन सेवा/Naval Transport Service ✓

✓ (C) रेलवे/Railway ✓

(D) बस/Bus ✓



**Devanshi Mishra** 8 hours ago  
 Sir the session was very useful. 😊  
 Godavari basin , option c is correct.

👍 1    🗨️    Reply

▼ 1 reply



**Surbhi Sinha** 21 hours ago  
 Godavari basin option ccccc 700

👍    🗨️    Reply

▼ 🚫 • 1 reply



**Dhrubajyoti Bera** 18 hours ago  
 Godavari

👍    🗨️    Reply

▼ 🚫 • 1 reply



**Zikra Yasmeen** 19 hours ago  
 Option C

👍    🗨️    Reply

▼ 🚫 • 1 reply



**Ankita Dey** 4 hours ago  
 Godavari basin

👍 1    🗨️    Reply

▼ 1 reply



**Abhay maurya** 11 hours ago  
 गोदावरी

👍    🗨️    Reply

▼ 🚫 • 1 reply



**anu sharma** 20 hours ago  
 Option c

👍    🗨️    Reply

▼ 🚫 • 1 reply



# SSC CHSL 2022-23



Q.1 What is the capital of Telangana state?

तेलंगाना राज्य की राजधानी क्या है?

S.S.C. ऑनलाइन CHSL (T-I) 1 फरवरी, 2017 (II-पाली)

(a) Hyderabad / हैदराबाद


(b) Secunderabad/सिकंदराबाद

(c) Vijayanagar/ विजयनगर

(d) Visakhapatnam/ विशाखापत्तनम



# SSC CHSL 2022-23



- तेलंगाना 2 जून, 2014 को भारत का 29वां राज्य बना। यह राज्य पहले आंध्र प्रदेश का हिस्सा था। इसकी राजधानी हैदराबाद है। हैदराबाद को 10 वर्ष के लिए तेलंगाना और आंध्र प्रदेश की संयुक्त राजधानी बनाया गया है। आंध्र प्रदेश की प्रस्तावित राजधानी अमरावती है।

- Telangana became the 29th state of India on 2 June 2014. This state was earlier a part of Andhra Pradesh. Its capital is Hyderabad. Hyderabad has been made the joint capital of Telangana and Andhra Pradesh for 10 years. Amaravati is the proposed capital of Andhra Pradesh.



# SSC CHSL 2022-23



Q.2 What is the capital of Uttarakhand?

✓ उत्तराखंड की राजधानी क्या है ?

S.S.C. ऑनलाइन CHSL (T-I) 1 फरवरी, 2017 (II-पाली)

(a) Almora / अल्मोड़ा ✓

(b) Pithoragarh / पिथौरागढ़

(c) Chamoli / चमोली

✓ (d) Dehradun / देहरादून



- Q3
- Q4
- उत्तराखंड को 'देवभूमि' या 'भगवान की भूमि' भी कहा जाता है। इसे भक्ति और तीर्थयात्रा के लिए सबसे पवित्र और अनुकूल स्थान माना जाता है। वर्ष 2007 में इस राज्य का नाम आधिकारिक रूप से उत्तरांचल से बदलकर उत्तराखंड कर दिया गया था। देहरादून, उत्तराखंड राज्य की राजधानी और सबसे बड़ा शहर है।
  - Uttarakhand is also called 'Devbhoomi' or 'Land of God'. It is considered to be the most sacred and favorable place for devotion and pilgrimage. In the year 2007, the name of this state was officially changed from Uttaranchal to Uttarakhand. Dehradun is the capital and largest city of the state of Uttarakhand.





# SSC CHSL 2022-23



Q.3 Panaji is the capital of which Indian state?

पणजी किस भारतीय राज्य की राजधानी है ?

S.S.C. ऑनलाइन CHSL (T-I) 24 जनवरी, 2017 (III- पाली)

(a) Chhattisgarh / छत्तीसगढ़

(b) Goa / गोवा

(c) Himachal Pradesh / हिमाचल प्रदेश

(d) Jharkhand / झारखंड



- गोवा, भारतीय प्रायद्वीप उत्तर पश्चिमी तट पर स्थित है। यह में महाराष्ट्र, पूर्व एवं दक्षिण में कर्नाटक और पश्चिम में अरब सागर से घिरा है। पणजी, गोवा की राजधानी है।
- Goa is located on the northwest coast of the Indian peninsula. It is bounded by Maharashtra, Karnataka in the east and south, and the Arabian Sea in the west. Panaji is the capital of Goa.



# SSC CHSL 2022-23



Q.4 Port Blair is the capital city of \_\_\_\_\_.

✓ पोर्ट ब्लेयर \_\_\_\_\_ की राजधानी है।

S.S.C. ऑनलाइन CHSL (T-I) 21 जनवरी, 2017 (I- पाली)

(a) Andaman and Nicobar Islands

✓ अंडमान और निकोबार द्वीपसमूह


(b) Andhra Pradesh/आंध्र प्रदेश

(c) Bihar / बिहार

(d) West Bengal / प. बंगाल



# SSC CHSL 2022-23



- अंडमान एवं निकोबार द्वीपसमूह भारत का एक केंद्रशासित प्रदेश है। यह बंगाल की खाड़ी में स्थित है। अंडमान एवं निकोबार 572 छोटे-बड़े द्वीपों का समूह है, जिसमें कुछ ही द्वीपों पर आबादी है। इसकी राजधानी पोर्ट ब्लेयर है।
- Andaman and Nicobar Islands is a union territory of India. It is situated in the Bay of Bengal. Andaman and Nicobar is a group of 572 small and big islands, in which only a few islands have population. Its capital is Port Blair.



# SSC CHSL 2022-23



Q.5 India has how many states?

भारत में कितने राज्य हैं?

S.S.C. ऑनलाइन CHSL (T-I) 19 जनवरी, 2017 (III-पाली)

(a) 26 ✓

(b) 27 ✓

(c) 29 ✓

(d) 28 ✓



# SSC CHSL 2022-23



- 26 जनवरी, 2020 से भारत में 28 राज्य और 8 केंद्रशासित प्रदेश हैं। भारत का नवीनतम केंद्रशासित प्रदेश दादरा और नगर हवेली तथा दमन और दीव है। प्रश्नकाल के दौरान भारत में 29 राज्य और 7 केंद्रशासित प्रदेश थे।

- As of January 26, 2020, India has 28 states and 8 union territories. The latest union territories of India are Dadra and Nagar Haveli and Daman and Diu. India had 29 states and 7 union territories during the Question Hour.



# SSC CHSL 2022-23



Q.6 Which of the following Indian cities is situated at the banks of Lake Pichola?

निम्न में से कौन-सा शहर 'पिछोला झील के तट पर अवस्थित है ?

S.S.C. ऑनलाइन CGL (T-I) 17 अगस्त 2021 (II-पाली)

(a) Agra/ आगरा

(b) Udaipur / उदयपुर

(c) Kurnool / कुरनूल

(d) Ahmedabad/ अहमदाबाद



- पिछोला झील राजस्थान के उदयपुर शहर के पिछोली गांव के निकट स्थित है। यह झील मीठे पानी की कृत्रिम झील है।
- Lake Pichola is located near Picholi village in Udaipur city of Rajasthan. This lake is an artificial lake of sweet water.





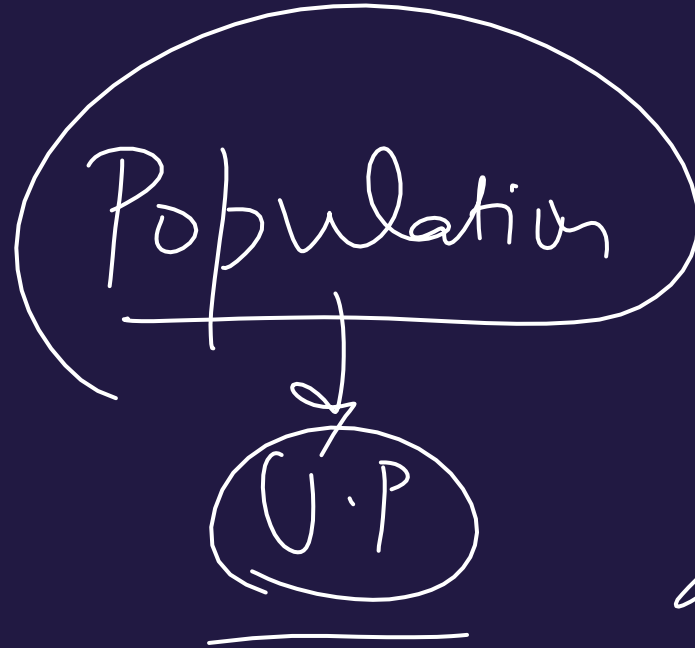
# SSC CHSL 2022-23



Q.7 Which of the following Indian cities is situated at the banks of Lake Pichola?

क्षेत्रफल की दृष्टि से भारत का सबसे बड़ा राज्य कौन-सा है ?

S.S.C. ऑनलाइन स्नातक स्तरीय (T-1) 8 अगस्त, 2017 (I पाली)



- (a) महाराष्ट्र/Maharashtra
- (b) मध्य प्रदेश/Madhya Pradesh
- (c) राजस्थान/Rajasthan
- (d) तमिलनाडु/Tamil Nadu



# SSC CHSL 2022-23



1  
राजस्थान

2

MP

3

MH

- क्षेत्रफल की दृष्टि से भारत का सबसे बड़ा राज्य राजस्थान है। इसका क्षेत्रफल 3,42,239 वर्ग किमी. है। इसके बाद क्रमशः मध्य प्रदेश (3,08,252 वर्ग किमी.) तथा महाराष्ट्र (3,07,713 (वर्ग किमी.) का स्थान है।
- Rajasthan is the largest state of India in terms of area. Its area is 3,42,239 sq km. It is followed by Madhya Pradesh (3,08,252 sq km) and Maharashtra (3,07,713 (sq km)) respectively.



# SSC CHSL 2022-23



Q.8 In which of the following states is Chandipur beach located?

चांदीपुर समुद्र तट निम्नलिखित में से किस राज्य में स्थित है?

S.S.C. ऑनलाइन स्नातक स्तरीय (T-1) 8 अगस्त, 2017 (I पाली)

(a) Odisha / ओडिशा

(b) Kerala / केरल

(c) Goa / गोवा

(d) West Bengal / पश्चिम बंगाल



• चांदीपुर समुद्र तट ओडिशा राज्य के बालासोर/बालेश्वर जिले में स्थित है। चांदीपुर में रक्षा अनुसंधान एवं विकास संगठन का एकीकृत परीक्षण रेंज स्थित है।

• Chandipur beach is located in Balasore/Baleshwar district of Odisha state. The Integrated Test Range of the Defense Research and Development Organization is located at Chandipur.



# SSC CHSL 2022-23




Q.9 The longest sea beach in India is \_\_\_\_\_.

भारत में सबसे लंबा समुद्र तट (सी-बीच) कहां है?

S.S.C. ऑनलाइन स्नातक स्तरीय (T-1) 8 अगस्त, 2017 (I पाली)

- (a) Chapora beach / चपोरा तट (बीच)
- (b) Diu beach / दीव तट (बीच)
- (c) Aksa beach / अक्सा तट (बीच)
- (d) Marina beach / मरीना तट (बीच)



- चेन्नई (तमिलनाडु) स्थित मरीना तट (बीच) भारत में सबसे लंबा समुद्री तट है। इसकी लंबाई लगभग 13 किमी है। यह एक प्राकृतिक नगरीय तट (बीच) है।
- Marina Beach in Chennai (Tamil Nadu) is the longest beach in India. Its length is about 13 km. It is a natural urban beach.



# SSC CHSL 2022-23



Q.10 Which of the following is **NOT** a town/city on the west coast of India?

निम्न में से कौन-सा भारत के पश्चिमी तट पर स्थित एक नगर / शहर **नहीं** है ?

S.S.C. ऑनलाइन CGL (T-I) 13 अगस्त, 2021 (I-पाली)

CGL Manis

- (a) Gopalpur / गोपालपुर
- (b) Surat / सूरत
- (c) Karwar / कारवार
- (d) Mangalore / मंगलौर



- भारत के पश्चिमी तटीय मैदान का विस्तार गुजरात तट से लेकर केरल तट तक है। गोपालपुर भारत के पश्चिमी तट पर स्थित एक नगर / शहर नहीं है।
- The western coastal plain of India extends from the Gujarat coast to the Kerala coast. Gopalpur is not a town/city located on the west coast of India.





# SSC CHSL 2022-23



Q.11 In which state of India does the sunrise first appear?

इनमें से किस भारतीय राज्य में सूर्योदय सबसे पहले होता है ?

S.S.C. ऑनलाइन CHSL (T-I) 18 मार्च, 2020 (III - पाली)

(a) Odisha / ओडिशा

(b) Arunachal Pradesh / अरुणाचल प्रदेश

(c) Meghalaya / मेघालय

(d) West Bengal / पश्चिम बंगाल



- अरुणाचल प्रदेश में सूर्योदय सबसे पहले होता है। सूर्योदय 4 बजे हो जाता है। नए वर्ष के अवसर पर पर्यटक सूरज की पहली किरण को देखने के लिए डोंग वैली की देवांग घाटी पहुंचते हैं।
- Sunrise is the first in Arunachal Pradesh. Sunrise happens at 4 o'clock. On the occasion of new year, tourists reach Devang valley of Dong Valley to see the first ray of sun.



# SSC CHSL 2022-23



Q.12 The line of Cancer does NOT pass through which of the following states of India?

निम्नलिखित में से किस राज्य से होकर कर्क रेखा नहीं गुजरती है ?

S.S.C. ऑनलाइन CHSL (T-I) 6 मार्च, 2018 (II-पाली)

- (a) Odisha / ओडिशा
- (b) Gujarat / गुजरात
- (c) Rajasthan / राजस्थान
- (d) West Bengal / पश्चिम बंगाल



- कर्क रेखा (उत्तरी अक्षांश -  $23^{\circ}30'$ ) एक काल्पनिक रेखा है। जो भारत के आठ राज्यों से होकर गुजरती है। ये राज्य हैं- गुजरात, राजस्थान, मध्य प्रदेश, छत्तीसगढ़, झारखंड, पश्चिम बंगाल, त्रिपुरा तथा मिजोरम।
- The Tropic of Cancer (North Latitude -  $23^{\circ}30'$ ) is an imaginary line. Which passes through eight states of India. These states are Gujarat, Rajasthan, Madhya Pradesh, Chhattisgarh, Jharkhand, West Bengal, Tripura and Mizoram.



# SSC CHSL 2022-23



Q.13 Which city is located on the banks of the river Narmada?

नर्मदा नदी के तट पर कौन-सा शहर स्थित है?

S.S.C. ऑनलाइन CHSL (T-I) 2 फरवरी, 2017 (II-पाली)

(a) Bharuch / भरूच

(b) Bhopal / भोपाल

(c) Nagpur / नागपुर

(d) Kota / कोटा



# SSC CHSL 2022-23



- भरूच (गुजरात) शहर, नर्मदा नदी के तट पर स्थित है, जबकि कोटा चंबल नदी के तट पर स्थित है।

- The city of Bharuch (Gujarat) is situated on the banks of the Narmada River, while Kota is situated on the banks of the Chambal River.



# SSC CHSL 2022-23



Q.14 Which of the following rivers forms the famous Shivasamudram Falls?

निम्नलिखित में से कौन-सी नदी प्रसिद्ध शिवसमुद्रम जलप्रपात बनाती है?

S.S.C. ऑनलाइन CHSL (T-I) 2 फरवरी, 2017 (II-पाली)

(a) काली सिंघ/Kali Singh

(b) कावेरी/Kaveri

(c) तुंगभद्रा/Tungabhadra

(d) कृष्णा/Krishna



- Q2
- Q1
- कर्नाटक राज्य में स्थित शिवसमुद्रम जलप्रपात कावेरी नदी पर स्थित है।
  - The Shivasamudram Falls located in the state of Karnataka is situated on the Kaveri River.





# SSC CHSL 2022-23



Q. 15 Which city is located on the banks of the river Alaknanda?

अलकनंदा नदी के तट पर कौन-सा शहर स्थित है ?

S.S.C. ऑनलाइन CHSL (T-I) 20 जनवरी, 2017 (I-पाली)

(a) Badrinath / बद्रीनाथ

(b) Ayodhya/अयोध्या

(c) Allahabad/इलाहाबाद

(d) Lucknow / लखनऊ



- अलकनंदा नदी के तट पर बद्रीनाथ शहर स्थित है, जबकि अयोध्या सरयू नदी के तट पर, इलाहाबाद गंगा एवं यमुना के संगम पर तथा लखनऊ गोमती नदी के तट पर स्थित है।
- The city of Badrinath is situated on the banks of the Alaknanda River, while Ayodhya is situated on the banks of the Saryu River, Allahabad at the confluence of the Ganges and the Yamuna and Lucknow on the banks of the Gomti River.





# SSC CHSL 2022-23



Q. 16 Ujjain is on the banks of river \_\_\_\_\_.

उज्जैन किस नदी के तट पर स्थित है?

S.S.C. ऑनलाइन CHSL (T-I) 6 अगस्त, 2021 (III-पाली)

(a) Sarayu / सरयू

(b) Kshipra/क्षिप्रा

(c) Dibang/दिबांग

(d) Saraswati/सरस्वती



- उज्जैन क्षिप्रा नदी के तट पर स्थित है। यहां पर प्रति 12 वर्ष पर सिंहस्थ कुंभ मेला लगता है। भगवान शिव के 12 ज्योतिर्लिंगों में एक महाकाल उज्जैन में स्थित है।
- Ujjain is situated on the banks of Kshipra river. The Simhastha Kumbh Mela is held here every 12 years. One of the 12 Jyotirlingas of Lord Shiva, Mahakal is located in Ujjain.



# SSC CHSL 2022-23



Q.17 The second largest river basin of India is \_\_\_\_\_.

✓ भारत का दूसरा बड़ा नदी बेसिन है-

\_\_\_\_\_

- (a) Mahanadi Basin/ महानदी  
बेसिन
- (b) Narmada basin/नर्मदा बेसिन
- ✓ (c) Godavari Basin/गोदावरी  
बेसिन
- (d) Cauvery Basin/कावेरी बेसिन



- गोदावरी दक्षिण भारत की एक प्रमुख नदी है, इसे दक्षिण गंगा कहा जाता है। गोदावरी बेसिन भारत का दूसरा बड़ा नदी बेसिन है। साथ ही प्रायद्वीपीय नदियों में गोदावरी का अपवाह तंत्र सबसे बड़ा है।
- Godavari is a major river of South India, it is called Dakshin Ganga. The Godavari basin is the second largest river basin in India. Also, the Godavari has the largest drainage system among the peninsular rivers.

# GODAVARI BASIN







# SSC CHSL 2022-23



Q. 18 Which of the following rivers is called the Ganges of the South?

निम्नलिखित नदियों में से किसको दक्षिण की गंगा कहा जाता है ?

(a) Kaveri/ कावेरी

(b) Godavari/गोदावरी

(c) Krishna/कृष्णा

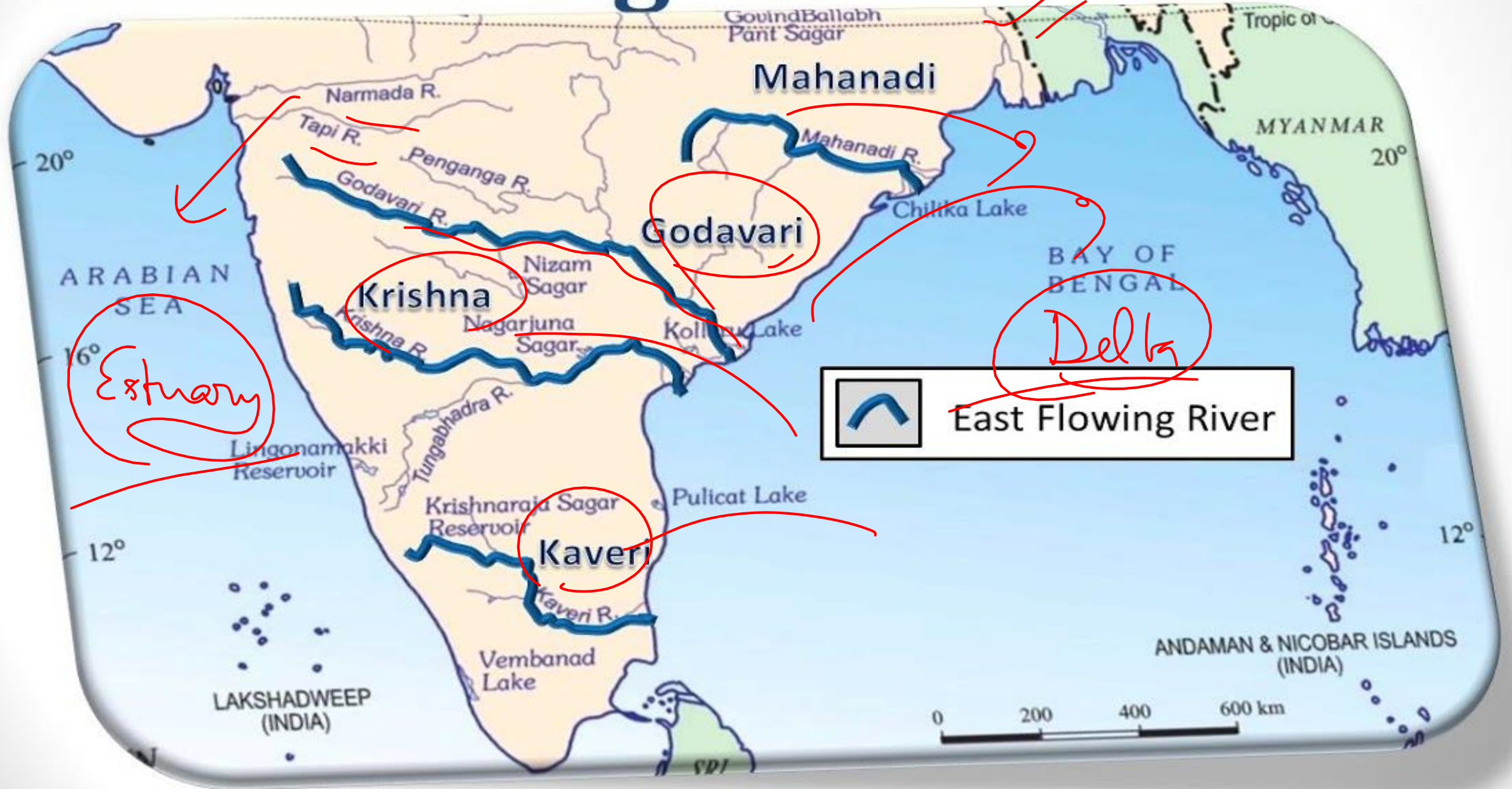
(d) Narmada/नर्मदा



दक्षिण की गंगा ✓  
↳ कावेरी  
दक्षिण गंगा,  
↳ गोदावरी

- इस प्रश्न का उत्तर, उत्तर प्रदेश लोक सेवा आयोग द्वारा विकल्प (a) अर्थात् कावेरी जारी किया गया था। वहीं NCERT के अनुसार गोदावरी को दक्षिण गंगा कहा जाता है।
- The answer to this question, option (a) i.e. Kaveri was issued by the Uttar Pradesh Public Service Commission. At the same time, according to NCERT, Godavari is called Dakshin Ganga.

# East Flowing Rivers





# SSC CHSL 2022-23



Q.19 “Sir Creek Issue” is a issue between India and \_\_\_\_\_.

✓ 'सर क्रीक मुद्दा' भारत और \_\_\_\_\_ के बीच का एक मुद्दा है।

S.S.C. ऑनलाइन MTS (T-I) 3 अक्टूबर, 2017 (II- पाली)

(a) China / चीन

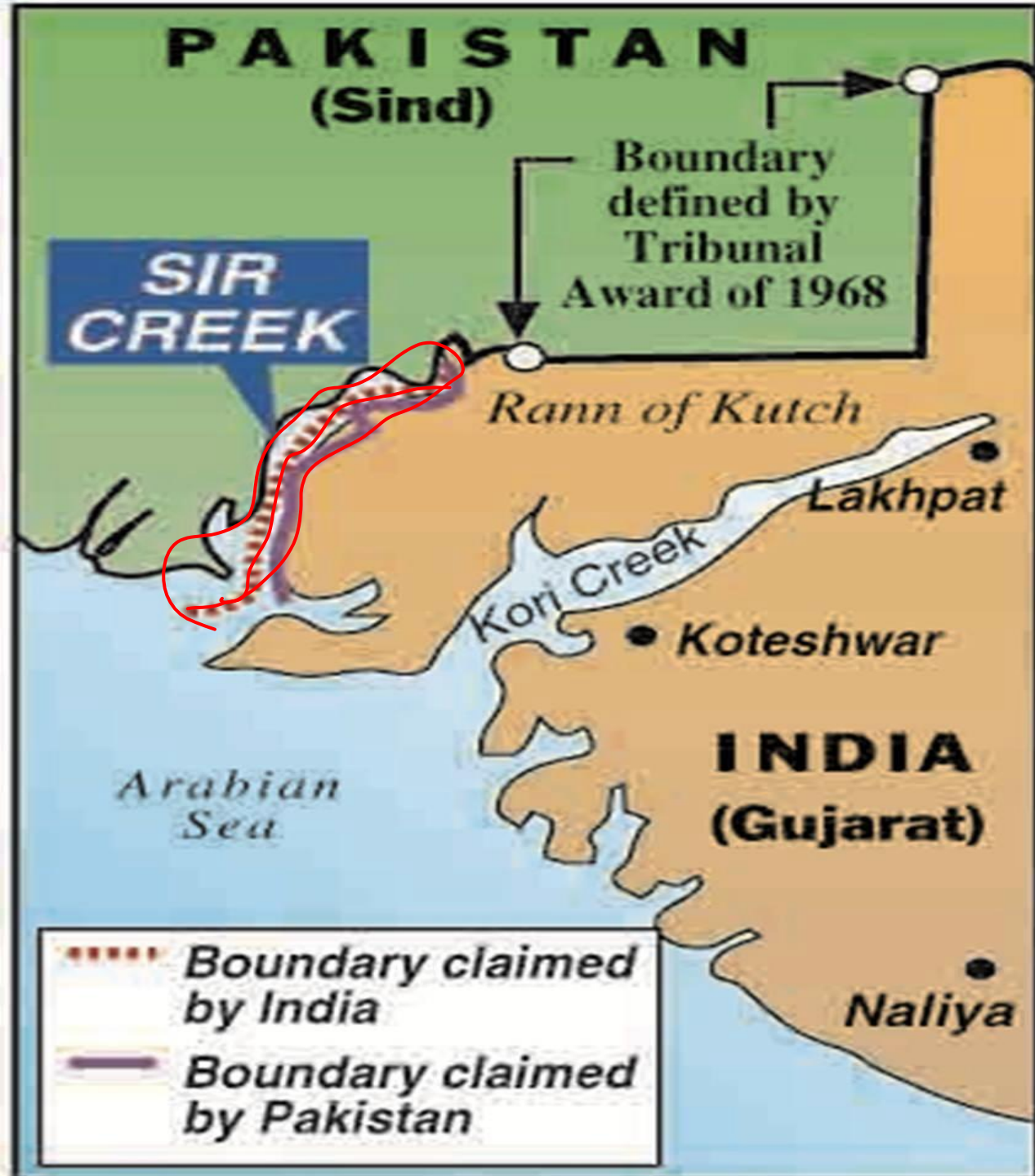
(b) Pakistan / पाकिस्तान

(c) Afghanistan/अफगानिस्तान

(d) Japan / जापान



- सर क्रीक भारत और पाकिस्तान के बीच एक मुद्दा है। यह मुद्दा भारत के गुजरात राज्य में कच्छ के रण और पाकिस्तान में सिंध की सीमा के मध्य दलदली क्षेत्र पर अधिकार को लेकर है। इस क्षेत्र पर भारत का अधिकार है, जबकि पाकिस्तान इस पर अपना दावा बताता है।
- Sir Creek is an issue between India and Pakistan. The issue is about the ownership of the marshy area between the Rann of Kutch in the Indian state of Gujarat and the border of Sindh in Pakistan. India has the right over this area, while Pakistan states its claim on it.





# SSC CHSL 2022-23



Q.20 Krishna river water dispute is between which states?

कृष्णा नदी जल विवाद किन राज्यों के मध्य है?

- (a) Karnataka and Maharashtra / कर्नाटक एवं महाराष्ट्र
- (b) Karnataka and Andhra Pradesh / कर्नाटक एवं आंध्र प्रदेश
- (c) Kerala and Tamil Nadu / केरल एवं तमिलनाडु
- (d) Andhra Pradesh, Karnataka and Maharashtra / आंध्र प्रदेश, कर्नाटक एवं महाराष्ट्र



• कृष्णा नदी जल विवाद तत्कालीन आंध्र प्रदेश, कर्नाटक और महाराष्ट्र के मध्य वर्ष 1957 से चला आ रहा है।

• The Krishna river water dispute between the then Andhra Pradesh, Karnataka and Maharashtra is going on since the year 1957.





MAHARASHTRA

ORISSA

ANDHRA PRADESH

GOA

BRISAILAM  
RESERVOIR

KRISHNA

KARNATAKA

SOMASILA  
RESERVOIR

KANDALERU  
RESERVOIR

BAY OF  
BENGAL

POONDI  
RESERVOIR

CHENNAI

KERALA

TAMILNADU



# SSC CHSL 2022-23



Q.21 Which is the correct sequence of Godavari, Mahanadi, Narmada and Tapti in descending order of length of rivers?

नदियों की लंबाई के अवरोही क्रम में गोदावरी, महानदी, नर्मदा व ताप्ती का सही अनुक्रम कौनसा है ?

(a) Godavari- Mahanadi- Narmada- Tapti/  
गोदावरी- महानदी- नर्मदा- ताप्ती

(b) Godavari - Narmada - Mahanadi - Tapti/  
गोदावरी-नर्मदा -महानदी -ताप्ती

(c) Narmada - Tapti - Godavari - Mahanadi/  
नर्मदा- ताप्ती -गोदावरी- महानदी

(d) Narmada - Godavari - Tapti - Mahanadi/  
नर्मदा-गोदावरी- ताप्ती- महानदी

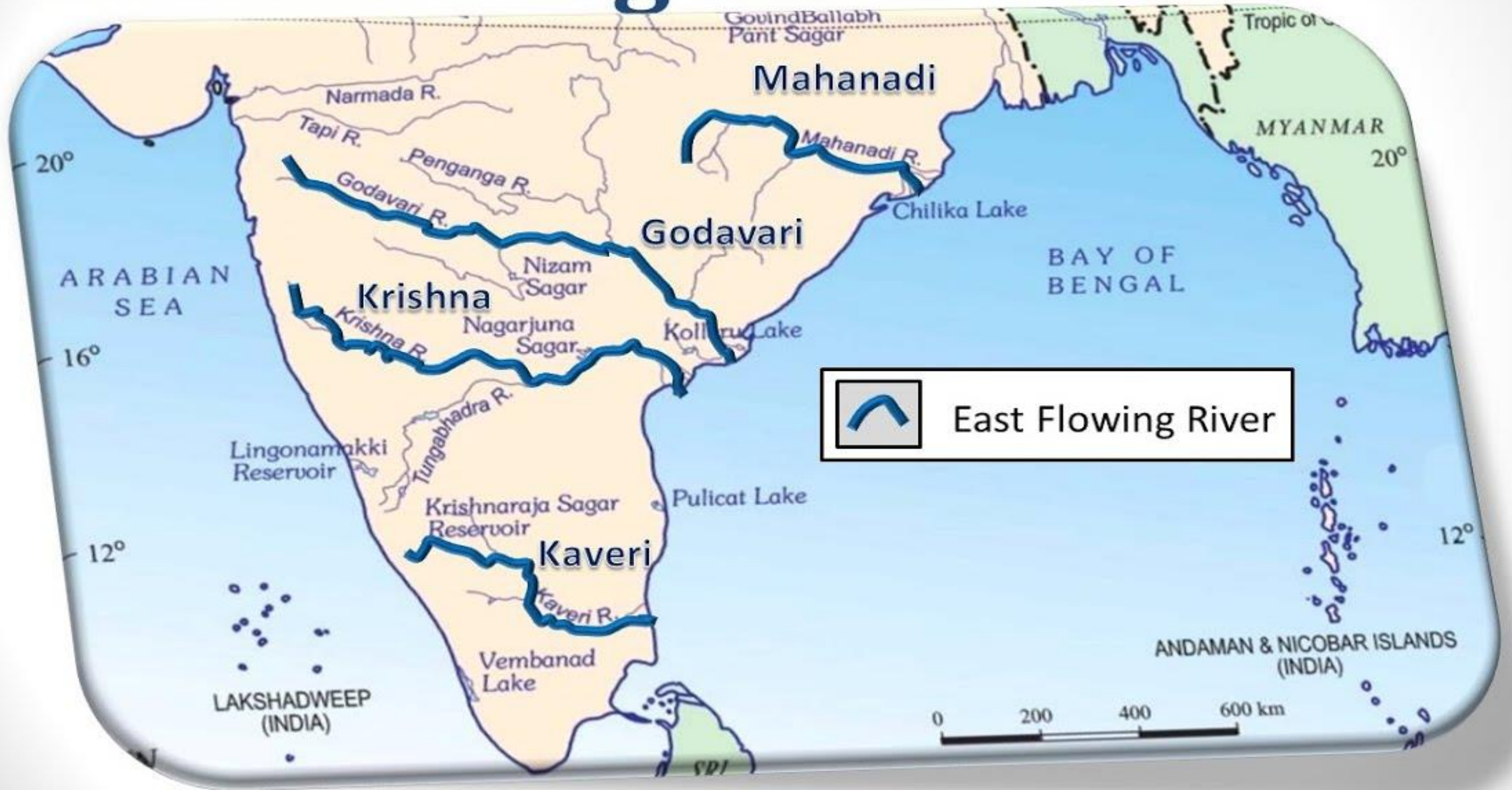


# SSC CHSL 2022-23



- Godavari River-1465 km/ गोदावरी नदी-1465 किमी
- Narmada river-1312 km./नर्मदा नदी-1312 किमी.
- Mahanadi - 858 kms./महानदी-858 किमी.
- Tapti River - 724 kms./ताप्ती नदी-724 किमी.

# East Flowing Rivers





# SSC CHSL 2022-23



Q.22 Son, Narmada and Mahanadi originate from-

सोन, नर्मदा तथा महानदी निकलती हैं-

- (a) from Palamu mountain/पलामू पहाड़ से
- (b) from Eastern Ghats/पूर्वी घाट से
- (c) from Amarkantak/अमरकंटक से
- (d) from Aravalli/अरावली से

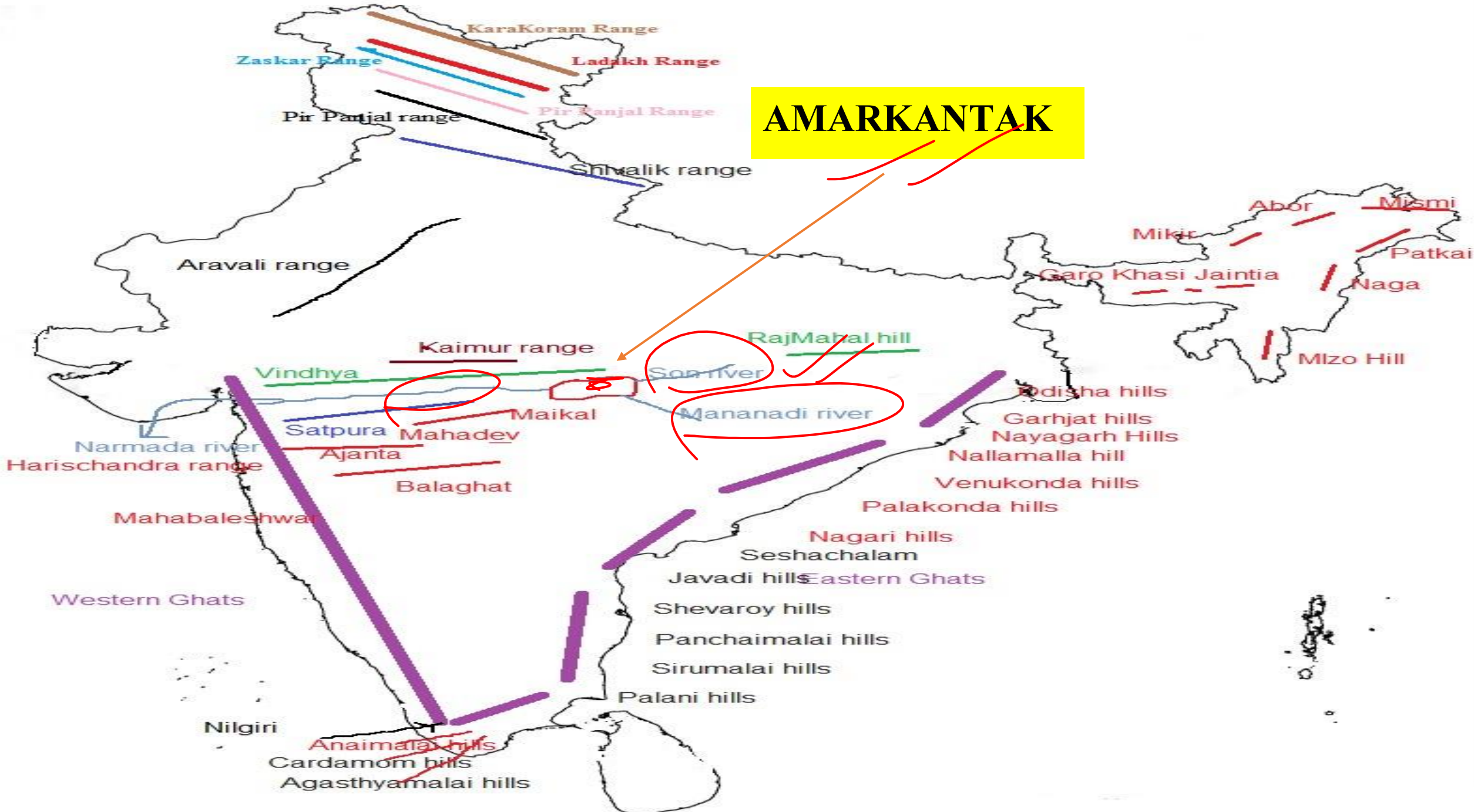


# SSC CHSL 2022-23



- सोन नदी, नर्मदा नदी और महानदी तीनों का उद्गम अमरकंटक पठार से होता है।
- Son river, Narmada river and Mahanadi all three originate from the Amarkantak plateau.

# AMARKANTAK





Indus

Helum

Ravi

Sutlej

Chenab

Yamuna

Ganga

Brahmaputra

Narmada

Mahanadi

Tapti

Godavari

Krishna

Kaveri

Arabian Sea

Bay of Bengal

Indian Ocean



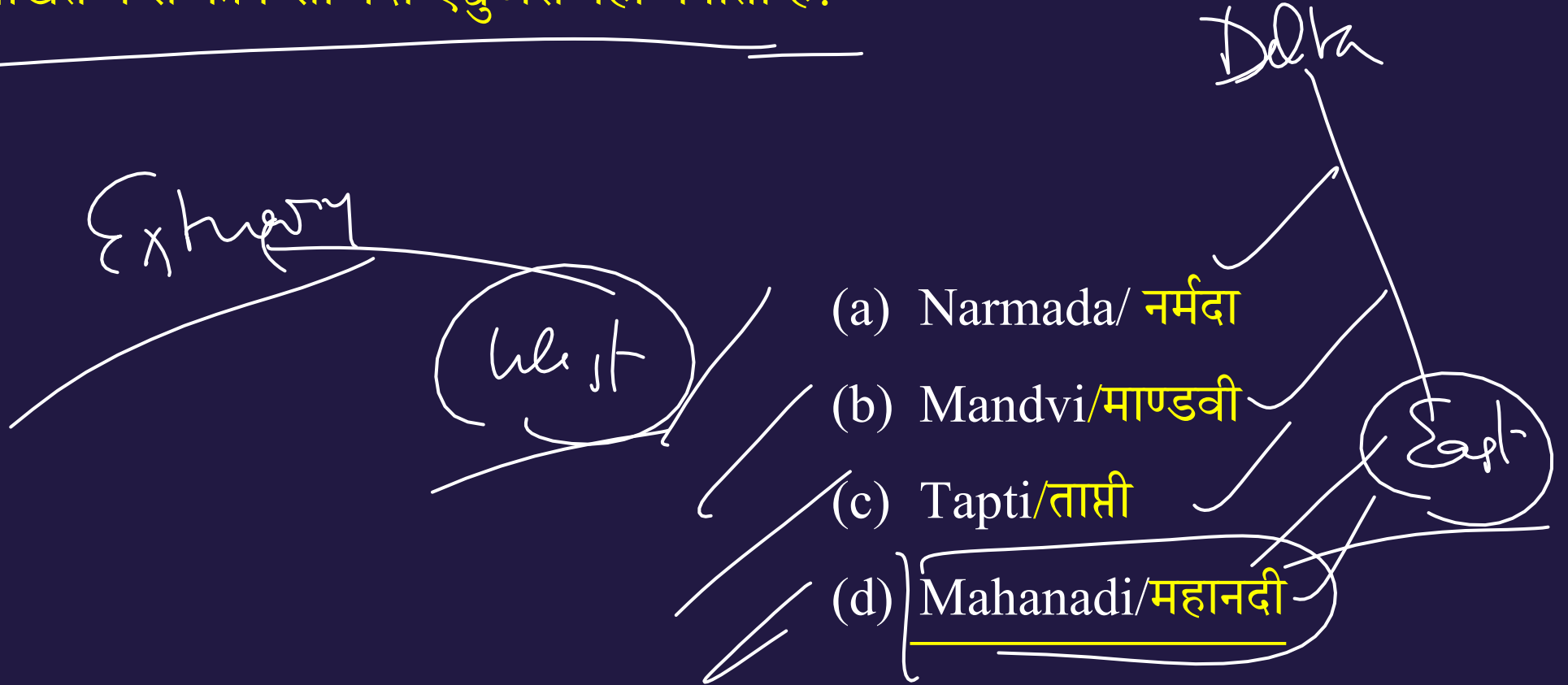


# SSC CHSL 2022-23



Q.23 Which of the following river does not form the estuary?

निम्नलिखित में से कौन-सी नदी एशुअरी नहीं बनाती है?





- महानदी (Mahanadi) छत्तीसगढ़ के धमतरी जिले में सिहावा के निकट से निकलती है। 858 किमी. लंबी यह नदी छत्तीसगढ़ एवं ओडिशा में प्रवाहित होती हुई पारादीप के पास बंगाल की खाड़ी में डेल्टा का निर्माण करती है। शेष सभी नदियां एश्रुअरी का निर्माण करती हैं।
- Mahanadi originates near Sihawa in Dhamtari district of Chhattisgarh. 858 kms. This long river, flowing in Chhattisgarh and Odisha, forms a delta in the Bay of Bengal near Paradip. All the remaining rivers form the estuary.





# SSC CHSL 2022-23



Q.24 Which river forms its delta in Odisha?

कौन-सी नदी ओडिशा में अपना डेल्टा बनाती है ?

(a) Godavari/ गोदावरी

(b) Narmada/नर्मदा

(c) Mahanadi/महानदी

(d) Tapti/ताप्ती



- महानदी छत्तीसगढ़ और उड़ीसा में बहती हुई पारादीप के पास बंगाल की खाड़ी में डेल्टा का निर्माण करती हैं।
- The Mahanadi flows through Chhattisgarh and Orissa to form a delta in the Bay of Bengal near Paradip.



# SSC CHSL 2022-23



Q.25 Which of the following rivers has the largest catchment area?

निम्न नदियों में से किसका सर्वाधिक बड़ा जलग्रहण क्षेत्र है?

- ① गंगा  
↓  
② गोदावरी

- (a) Narmada/नर्मदा ✓  
(b) Godavari/गोदावरी ✓  
(c) Mahanadi/महानदी ✓  
(d) Krishna/कृष्णा ✓



- नर्मदा नदी का जलग्रहण क्षेत्र 98,796 वर्ग कि.मी., महानदी का 1,41,600 वर्ग किमी., गोदावरी का 3,12,813 वर्ग किमी. तथा कृष्णा का 2,58,948 वर्ग किमी. है।
- The catchment area of Narmada river is 98,796 sq. km., of Mahanadi 1,41,600 sq. km., of Godavari 3,12,813 sq. km. and 2,58,948 sq km of Krishna.

# GODAVARI BASIN







# SSC CHSL 2022-23



Q.26 Which is the longest river among the rivers of peninsular India?

प्रायद्वीपीय भारत की नदियों में से कौन-सी सबसे लंबी नदी है ?

(a) Krishna/कृष्णा

(b) Godavari/गोदावरी

(c) Cauvery/कावेरी

(d) Mahanadi/महानदी



- 1465 किमी. लंबी गोदावरी नदी भारत की दूसरी (गंगा के बाद), जबकि प्रायद्वीपीय भारत की सबसे लंबी नदी है।
- 1465 kms. The Long Godavari River is the second longest river in India (after the Ganges) while peninsular India.



# SSC CHSL 2022-23



Q.27 Where do the Western and Eastern Ghats meet?

पश्चिमी व पूर्वी घाटों का मिलन कहां होता है?

S.S.C. ऑनलाइन स्नातक स्तरीय (T-I) 30 अगस्त, 2016 (II - पाली)

CGC

- (a) Nilgiri Hills / नीलगिरि की पहाड़ियों में
- (b) Cardamom Hills / कार्दामम की पहाड़ियों में
- (c) Palani Hills / पलानी की पहाड़ियों में
- (d) Annamalai Hills / अन्नामलाई की पहाड़ियों में



- नीलगिरि की पहाड़ियां भारत के दक्षिणी भाग में स्थित हैं। यह एक पर्वत ग्रंथि है, जहां पूर्वी घाट एवं पश्चिमी घाट का मिलन होता है। इसे ब्लू पर्वत के नाम से भी जाना जाता है। नीलगिरि का सर्वोच्च शिखर दोदाबेट्टा (2637 मी.) है, जो कि दक्षिण भारत का दूसरा सर्वोच्च शिखर है। दक्षिण भारत (पश्चिमी घाट) का सर्वोच्च शिखर अनाईमुडी (2695 मी.) है। यह केरल में स्थित है।
- The Nilgiri hills are located in the southern part of India. It is a mountain gland, where the Eastern Ghats and the Western Ghats meet. It is also known as Blue Mountains. The highest peak of the Nilgiris is Dodabetta (2637 m), which is the second highest peak in South India. The highest peak of South India (Western Ghats) is Anaimudi (2695 m). It is situated in Kerala.



# SSC CHSL 2022-23



Q.28 Identify the state in which you will find the highest peak of the Deccan Plateau, Anai Mudi.

किस राज्य में दक्कन के पठार की सबसे ऊंची चोटी अनाईमुदी स्थित है?

S.S.C. ऑनलाइन CGL (T-I) 23 अगस्त, 2021 (II-पाली)

- (a) Tamil Nadu/तमिलनाडु
- (b) Kerala/केरल
- (c) Andhra Pradesh/आंध्र प्रदेश
- (d) Karnataka/कर्नाटक



# SSC CHSL 2022-23



Q.29 Which of the following rivers forms the Dhuandhar waterfall near Jabalpur?

निम्नलिखित नदियों में से कौन-सी नदी जबलपुर के निकट धुआंधार जलप्रपात का निर्माण करती है?

S.S.C. ऑनलाइन स्नातक स्तरीय (T-1) 7 मार्च, 2020 (I-पाली)

DL

(a) Tapi / तापी

(b) Luni / लूणी

(c) Narmada / नर्मदा

(d) Tungabhadra / तुंगभद्रा



# SSC CHSL 2022-23



Q.30 Which of the following river is not a tributary of Ganga?

निम्न में से कौन-सी नदी गंगा की एक सहायक नदी नहीं है ?

S.S.C. ऑनलाइन कांस्टेबल GD 3 मार्च, 2019 (II-पाली)

(a) Betwa/ बेतवा

(b) Son/सोन

(c) Ghagra/घाघरा

(d) Gomti/गोमती



- बेतवा नदी, यमुना नदी की सहायक नदी है, जबकि सोन, घाघरा, गोमती तथा यमुना नदी, गंगा की सहायक नदियां हैं।
- The Betwa river is a tributary of the Yamuna river, while the Son, Ghaghra, Gomti and Yamuna rivers are tributaries of the Ganges.





Q.31 भारत का उत्तर से दक्षिण में विस्तार कितना है?

What is the extent of India from North to South?



- (a) 3214 K.M.
- (b) 3256 K.M.
- (c) 2954 K.M.
- (d) 2914 K.M.

