

SSC MTS/HAWALDAR/CHSL



GK/GS

LET'S STUDY ABOUT EUROPE

तैयारी जीत की...

LIVE

05:30 PM



- 1. It is surrounded by water-bodies in three sides- Arctic Ocean in the north, Atlantic Ocean in the west, and Mediterranean Sea in the south.
- 2. It is separated from Asia by Caspian Sea and Ural mountains.
- 3. Norway, Sweden, Iceland and Denmark are together called 'Scandinavia'.
- 1. यह तीन तरफ से जल निकायों से घिरा हुआ है- उत्तर में आर्कटिक महासागर, पश्चिम में अटलांटिक महासागर और दक्षिण में भूमध्य सागर।
- 2. यह कैस्पियन सागर और यूराल पहाड़ों द्वारा एशिया से अलग है।
- 3. नॉर्वे, स्वीडन, आइसलैंड और डेनमार्क को मिलाकर 'स्कैंडिनेविया' कहा जाता है।

- In Netherlands (Holland), land has been reclaimed by pushing the sea water backwards for agricultural purposes. The embankments constructed to restrict the sea are called 'dykes' and the lands thus reclaimed are called 'polder lands'.
- 5. Coastal land of Norway represents an excellent example of fiord coast.
- 6. Finland is called the 'Land of Lakes' because several lakes are formed due to the melting of ice-sheets.
- 7. Spain and Portugal together form the 'Iberia'.
- नीदरलैंड (हॉलैंड) में, कृषि उद्देश्यों के लिए समुद्र के पानी को पीछे की ओर धकेल कर भूमि को पुनः प्राप्त किया गया है। समुद्र को प्रतिबंधित करने के लिए बनाए गए तटबंधों को 'डाइक' कहा जाता है और इस प्रकार पुनः प्राप्त भूमि को 'पोल्डर भूमि' कहा जाता है।
- 5. नॉर्वे की तटीय भूमि फ़िर्ड तट का एक उत्कृष्ट उदाहरण प्रस्तुत करती है।
- 6. फिनलैंड को 'झीलों की भूमि' कहा जाता है क्योंकि बर्फ की चादरों के पिघलने के कारण कई झीलें बनती हैं।
- 7. स्पेन और पुर्तगाल मिलकर 'इबेरिया' बनाते हैं।



- 8. Yugoslavia, Greece, Romania and Albania, situated on the coast of Black Sea and Mediterranean Sea are called 'Balkan states'.
- 9. Lithuania, Latvia and Estonia are together called 'Baltic states'.
- 8. Yugoslavia, Greece, Romania and Albania, situated on the coast of Black Sea and Mediterranean Sea are called 'Balkan states'.
- 9. Lithuania, Latvia and Estonia are together called 'Baltic states'.
- 8. काला सागर और भूमध्य सागर के तट पर स्थित यूगोस्लाविया, ग्रीस, रोमानिया और अल्बानिया को 'बाल्कन' राज्य' कहा जाता है।
- 9. लिथुआनिया, लातविया और एस्टोनिया को एक साथ 'बाल्टिक राज्य' कहा जाता है।
- 8. काला सागर और भूमध्य सागर के तट पर स्थित यूगोस्लाविया, ग्रीस, रोमानिया और अल्बानिया को 'बाल्कन' राज्य' कहा जाता है।
- 9. लिथुआनिया, लातविया और एस्टोनिया को एक साथ 'बाल्टिक राज्य' कहा जाता है।

- 11. Mt. Elbrus is the highest peak of Europe.
 - 12. Major Plateaus: Iberian plateau, Central plateaus of France, the Vosages and Black Forest (Black Mountain) of Germany and Bohemian plateau.
 - 13. Major Strait: Strait of Baltiysk, Breitling (Bay of Wismar), Drogden, Dziwna, Fehmarn Belt, Great Belt, Gronsund, Guldborgsund, Irbe Strait, Kalmar Strait, Kattegat, Little Belt, Oresund, Peenestrom, Prerower, Strom, Storstrommen, Strelasund, Swina, Vainameri, Calf Sound, North Channel (Great Britain and Ireland), St George's Channel, and Strait of Gibraltar.
- 11. माउंट एल्ब्रस यूरोप की सबसे ऊंची चोटी है।
 - 12. प्रमुख पठार: औबेरियन पठार, फ्रांस के मध्य पठार, जर्मनी के वोसेज और ब्लैक फारेस्ट (ब्लैक माउंटेन) और बोहेमियन पठार।
 - 13. प्रमुख जलडमरूमध्य: बाल्टिस्क की जलडमरूमध्य, ब्रेइटलिंग (विस्मर की खाड़ी), ड्रोगडेन, जिवना, फेहमर्न बेल्ट, ग्रेट बेल्ट, ग्रोनसंड, गुल्डबोर्गसंडु, इर्बे स्ट्रेट, काल्मार स्ट्रेट, कैटेगाट, लिटिल बेल्ट, ओरेसंड, पीनेस्टोम, प्रेरोवर, स्टोम, स्टारस्टोम, स्टेलसंड, स्वीना, वैनामेरी, कैल्फ साउंड, नार्थ चैनल (ग्रेट ब्रिटेन और आयरलैंड), सेंट जॉर्ज चैनल और स्ट्रेट ऑफ जिब्राल्टर।

- 14. Important Island groups: Great Britain and Ireland
- 15. The group of Islands, prominent among them being Great Britain and Ireland, is called 'British Isles'.
- 16. Trans-Siberian Rail Route is the longest rail route in the world. It connects St. Petersburg in the west and Vladivostok in the east.
- 17. Major Rivers: Danube, Dnieper, Don, Elbe, Loire, Oder, Po, Rhine, Rhone, Shannon, Tagus and Volga.
- 14. महत्वपूर्ण द्वीप समूह: ग्रेट ब्रिटेन और आयरलैंड
- 15. द्वीपों के समूह, जिनमें ग्रेट ब्रिटेन और आयरलैंड प्रमुख हैं, 'ब्रिटिश द्वीप समूह' कहलाते हैं।
- 16. ट्रांस-साइबेरियन रेल मार्ग दुनिया का सबसे लंबा रेल मार्ग है। यह पश्चिम में सेंट पीटर्सबर्ग और पूर्व में व्लादिवोस्तोक को जोड़ता है।
- 17. प्रमुख नदियाँ: डेन्यूब, नीपर, डॉन, एल्बे, लॉयर, ओडर, पो, राइन, रोन, शैनन, टैगस और वोल्गा।



EUROPE

0 km 350 700 1050 km

© 2009 Ezilon.com All Right Reserved

- 18. The Volga is the longest river in the Europe, which has been connected with Don River and hence forms a waterway for the vessels from the Black Sea into the interior parts of the continent.
- 19. Rhine River is the busiest waterway of Europe.
- 20. Danube is the second longest river of Europe passes through five capital cities of Europe, namely-
Bucharest (Romania), Bratislava (Slovakia), Belgrade (Yugoslavia), Budapest (Hungary), and Vienna (Austria).
- 18. वोल्गा यूरोप की सबसे लंबी नदी है, जो डॉन नदी से जुड़ी हुई है और इसलिए काला सागर से महाद्वीप के आंतरिक भागों में जहाजों के लिए जलमार्ग बनाती है।
- 19. राइन नदी यूरोप का सबसे व्यस्त जलमार्ग है।
- 20. डेन्यूब यूरोप की दूसरी सबसे लंबी नदी है जो यूरोप के पांच राजधानी शहरों से होकर गुजरती है, अर्थात्- बुखारेस्ट (रोमानिया), ब्रातिस्लावा (स्लोवेनिया), बेलग्रेड (यूगोस्लाविया), बुडापेस्ट (हंगरी), और वियना (ऑस्ट्रिया)।



- 21. Seine River of France falls into the English Channel.
- 22. Po River is called the 'Ganges of Italy'.
- 23. Grassland: Pustaz in Hungary and Steppe in Ukraine.
- 24. Steppe region of Ukraine is called the 'Granary of the world' or 'Bread Basket of the world'.
- 25. Major Food Crops: Maize, Barley, oilseeds and rice
- 21. फ्रांस की सीन नदी इंग्लिश चैनल में गिरती है।
- 22. पो नदी को 'इटली की गंगा' कहा जाता है।
- 23. घास का मैदान: हंगरी में पुस्ताज़ और यूक्रेन में स्टेपी।
- 24. यूक्रेन के स्टेपी क्षेत्र को 'विश्व का अन्न भंडार' या 'विश्व की रोटी की टोकरी' कहा जाता है।
- 25. प्रमुख खाद्य फसलें: मक्का, जौ, तिलहन और चावल

- 26. According to the agricultural census, **Europe produces 90% of Oat, 50% of Barley and 25% of wheat** yet it has to import the food grains.
- 27. Nearly **three-fourth of potato produced in the world** is grown on European soil.
- **28. Number of Countries:** According to the United Nations, there are **44 countries in Europe**.

26. कृषि जनगणना के अनुसार, यूरोप 90% जई, 50% जौ और 25% गेहूं का उत्पादन करता है फिर भी उसे खाद्यान्न आयात करना पड़ता है।

27. दुनिया में पैदा होने वाले लगभग तीन-चौथाई आलू यूरोपीय धरती पर उगाए जाते हैं।

28. देशों की संख्या: संयुक्त राष्ट्र के अनुसार, यूरोप में 44 देश हैं।

- 31. **International Seed bank** is established in the Swelbard Island of Norway.
- 29. **Milan** is known as '**Manchester of Italy**' and **Turin** is known as '**Detroit of Italy**'.
- 30. **Moscow** is called the '**Port of Five Seas**'. It is connected to five seas through rivers and canals. The five seas are **Caspian Sea, Black Sea, Baltic Sea, White Sea and Lake Ladoga**
- 29. मिलांन को 'इटली का मैन्चेस्टर' और ट्यूरिन को 'इटली के डेट्रायट' के रूप में जाना जाता है।
- 30. मास्को को 'पांच समुद्रों का बंदरगाह' कहा जाता है। यह नदियों और नहरों के माध्यम से पांच समुद्रों से जुड़ा है। पांच समुद्र कैस्पियन सागर, काला सागर, बाल्टिक सागर, सफेद सागर और लाडोगा झील हैं


• Q. 1 To measure wavelength of _____ rays Bragg Spectrometer is used.

- (A) Gamma Rays
- (B) Alpha Rays
- (C) X-Rays
- (D) Beta Rays

• Q.1 _____ किरणों की तरंग दैर्घ्य को मापने के लिए ब्रैग स्पेक्ट्रोमीटर का उपयोग किया जाता है।

- (A) गामा
- (B) अल्फा
- (C) एक्स
- (D) बीटा

C






▪ Q2. _____ was imprisoned for the rest of his life by Aurangzeb.

- (A) Akbar
- (B) Shah Jahan
- (C) Jahangir
- (D) Babur

▪ Q2. _____ को औरंगजेब ने शेष जीवन के लिए जेल में डाल दिया था ।

- (A) अकबर
- (B) शाहजहां
- (C) जहांगीर
- (D) बाबर

B


▪ Q3. Akbar was _____ years old when he became emperor.

- (A) 16
- (B) 19
- (C) 13
- (D) 10

▪ Q3. अकबर _____ वर्ष का था, जब वह सम्राट बना था।

- (A) 16
- (B) 19
- (C) 13
- (D) 10

C




· Q.4 What is the colour of the light emitted by the Sun?

- (A) Orange
- (B) White
- (C) Red
- (D) Yellow

· Q.4 सूर्य द्वारा उत्सर्जित प्रकाश का रंग क्या है?

- (A) संतरा
- (B) सफेद
- (C) लाल
- (D) पीला

B

▪ Q.5 A hanging magnet will stop in which direction?

▪


- (A) South-West
- (B) North-East
- (C) East-West
- (D) North-South

▪

▪ Q.5 एक लटकता हुआ चुंबक किस दिशा में रुकेगा?


▪

- (A) दक्षिण-पश्चिम
- (B) उत्तर-पूर्व
- (C) पूर्व-पश्चिम
- (D) उत्तर-दक्षिण

D

- Q.6 On which of the following principle TV remote works?
- (A) Infrared waves
- (B) Ultrasonic waves
- (C) Laser technology
- (D) Bluetooth technology

- Q.6 निम्न में से किस सिद्धांत पर टीवी रिमोट काम करता है?
- (A) इन्फ्रारेड तरंगों
- (B) अल्ट्रासोनिक तरंगों
- (C) लेजर तकनीक
- (D) ब्लूटूथ तकनीक


A

• Q.7 _____
among the following
substance has negligible
expansion on heating.

- (A) Mercury
- (B) iron
- (C) Germanium
- (D) Iron

• Q.7 निम्नलिखित पदार्थों में से
_____ में
उष्मीय प्रसार नगण्य होता है।

- (A) पारा
- (B) इनवर
- (C) जर्मेनियम
- (D) आयरन

B


Q.8 _____ is used to viewing the Sun.

- (A) Microscope
- (B) Stroboscope
- (C) Helioscope
- (D) Pyrometer

Q.8 _____ का उपयोग सूर्य को देखने के लिए किया जाता है।

- (A) माइक्रोस्कोप
- (B) स्ट्रोबोस्कोप
- (C) हेलीओस्कोप
- (D) पाईरोमीटर

C




Q.9 Which of the following electromagnetic waves has highest frequency?

- (A) Radio waves
- (B) Microwaves
- (C) Gamma Rays
- (D) Ultraviolet Rays

Q.9 निम्न में से किस विद्युत चुम्बकीय तरंग में सबसे अधिक आवृत्ति होती है?

- (A) रेडियो तरंगें
- (B) माइक्रोवेव
- (C) गामा तरंगें
- (D) पराबैंगनी किरणें

C



▪ **Q.10 In Reverse Sublimation
 _____conversion
 takes place.**

- (A) Gas to Solid
- (B) Solid to Gas
- (C) Liquid to Gas
- (D) Gas to Liquid

▪ **प्र.10 प्रति उर्ध्वपातन की
 अभिक्रिया में
 _____में परिवर्तित
 होता है।**

- (A) गैस, ठोस
- (B) ठोस, गैस
- (C) तरल, गैस
- (D) गैस, तरल

A