



Mahendra's

UP Police कांस्टेबल / UP लेखपाल



GK/GS

WORLD GEOGRAPHY

एकदम शुरु से...



2:00 PM

LIVE ((📺))

- Q1. Which country is called “Land of the Cakes”?
- किस देश को "केक की भूमि" कहा जाता है?

- [A] Scotland
- [B] Switzerland
- [C] Norway
- [D] India

Answer : A



- Q2. Appleton layer is a part of _____?
- एपलटन परत _____ का एक भाग है?

- [A] Stratosphere
- [B] Mesosphere
- [C] Ionosphere
- [D] Exosphere

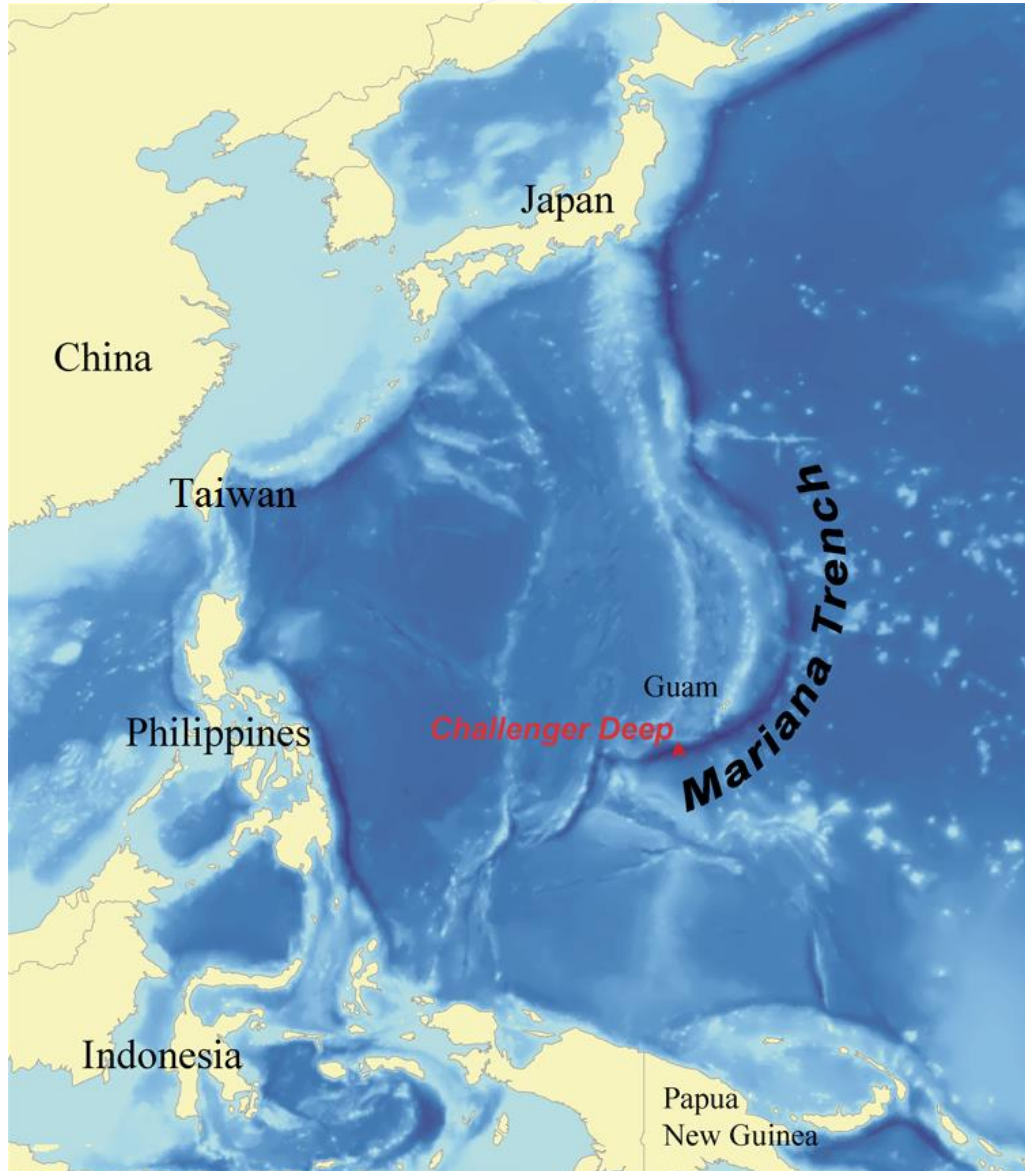
ANSWER : C

- Appleton layer is part of ionosphere. It is the highest region of the ionosphere. It is from 90 to 600 miles from sea level. It is which contains the highest concentration of free electrons and is most useful for long-range radio transmission.
- एपलटन परत आयनोस्फीयर का हिस्सा है। यह आयनमंडल का सबसे ऊँचा क्षेत्र है। यह समुद्र तल से 90 से 600 मील की दूरी पर है। यह वह है जिसमें मुक्त इलेक्ट्रॉनों की उच्चतम सांद्रता होती है और लंबी दूरी के रेडियो प्रसारण के लिए सबसे उपयोगी होती है।

- Q3. WHICH IS THE DEEPEST POINT ON EARTH ?
- पृथ्वी पर सबसे गहरा बिंदु कौन सा है?

- A. MARIANA TRENCH
- B. PUERTO RICO TRENCH
- C. JAVA TRENCH
- D. SOUTH TRENCH

ANSWER : A



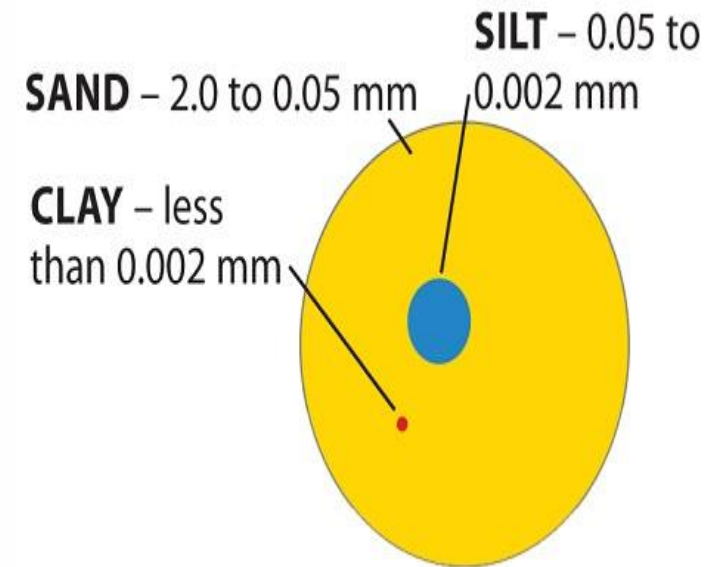
- The **Mariana Trench** or **Marianas Trench** is the deepest part of the world's oceans. It is located in the western Pacific Ocean, to the east of the **Mariana Islands**.
- मारियाना ट्रेंच या मारियानास ट्रेंच दुनिया के महासागरों का सबसे गहरा हिस्सा है। यह पश्चिमी प्रशांत महासागर में, मारियाना द्वीप के पूर्व में स्थित है।

- Q4. At which among the following the “Quick Sand” will be found?
- निम्नलिखित में से किस स्थान पर "त्वरित रेत" मिलेगी?

- A] Deltas
- [B] Deserts
- [C] riverbanks, near lakes, or in marshes
- [D] Coastal Areas of Seas

ANSWER : C

- Quicksand is a colloid which consist of fine granular material like sand, silt or clay and water. The Quicksand formed in saturated loose sand. When water in the sand cannot escape, it creates a liquefied soil that loses strength and cannot support weight.
- क्विकसैंड एक कोलाइड है जिसमें रेत, गाद या मिट्टी और पानी जैसे महीन दानेदार पदार्थ होते हैं। क्विकसैंड संतृप्त ढीली रेत में बनता है। जब रेत में पानी नहीं बच पाता है, तो यह एक तरलीकृत मिट्टी बनाता है जो ताकत खो देती है और वजन का समर्थन नहीं कर सकती है।





Mahendra's

FOR MORE DISCOUNT VISIT www.mahendras.org & USE PROMO CODE : E015223



- Q5. WHICH IS THE LOWEST POINT IN world?
- सबसे निचला बिंदु कौन सा है?

- A. LAKE EYRE
- B. LAKE ASSAL
- C. DEATH VALLEY
- D. DEAD SEA


Answer : D

- LAKE EYRE : AUSTRALIA
- LAKE ASSAL : AFRICA : LOWEST POINT
- DEATH VALLEY : EASTERN CALIFORNIA

- Q6. WHICH ONE IS THE LARGEST TECTONIC PLATE?
- प्रश्न6. सबसे बड़ी विवर्तनिकी प्लेट कौन सी है?

- A. EURASIAN PLATE
- B. INDO AUSTRALIAN PLATE
- C. PACIFIC PLATE
- D. ANTARCTIC PLATE

Answer : C



- **Q7. WHAT IS THE APPROXIMATE TIME DIFFERENCE BETWEEN TWO HIGH TIDES ?**
- **दो उच्च ज्वार के बीच अनुमानित समय का अंतर क्या है?**

- A. 6 HOURS**
- B. 8 HOURS**
- C. 10 HOURS**
- D. 12 HOURS**

Answer : D



• Q8. 38TH PARALLEL LINE DIVIDES WHICH TWO COUNTRIES ?

• 38वीं समानांतर रेखा किन दो देशों को विभाजित करती है?

- A. INDIA AND PAKISTAN
- B. CHINA AND RUSSIA
- C. BRAZIL AND CHILE
- D. NORTH KOREA AND SOUTH KOREA

ANSWER : D



• Q9. WHICH CITY IS CONSIDERED AS THE MOST WINDY CITY IN THE WORLD ?

• विश्व में सबसे अधिक हवा वाला शहर कौन सा शहर माना जाता है?

- A. WELLINGTON
- B. RIO GALLEGOS, ARGENTIA
- C. TOKOYO
- D. DODGE CITY , USA

ANSWER: A


- WELLINGTON : NEW ZEALAND



- **Q10. Which planet is also called as the COLDEST planet?**
- **किस ग्रह को शीत ग्रह भी कहा जाता है?**

- A. MERCURY**
- B. JUPITER**
- C. NEPTUNE**
- D. URANUS**

ANSWER : C



- **Q11. The phenomena 'Great white spot' is associated with which planet?**
- **घटना 'ग्रेट व्हाइट स्पॉट' किस ग्रह से संबंधित है?**

- A. JUPITER**
- B. SATURN**
- C. URANUS**
- D. NEPTUNE**

ANSWER : B

- The Great white spot (Great white Oval) is a phenomena associated with large periodic storms in the atmosphere of Saturn which are visible from the planet Earth.
- ग्रेट व्हाइट स्पॉट (ग्रेट व्हाइट ओवल) शनि के वातावरण में बड़े आवधिक तूफानों से जुड़ी एक घटना है जो पृथ्वी ग्रह से दिखाई देती है।

• Q12. MANITOULIN ISLAND IS WORLD'S LARGEST LAKE ISLAND LOCATED IN ?

• मैनिटौलिन द्वीप विश्व का सबसे बड़ा झील द्वीप कहाँ स्थित है ?

- A. GREEN ISLAND
- B. CANADA
- C. ICELAND
- D. CHINA

ANSWER : B

CANADA



- **Q13. THE WAVE GENERATED DURING EARTHQUAKE IS KNOWN AS ?**
- **प्रश्न13. भूकंप के दौरान उत्पन्न तरंगों के रूप में जाना जाता है?**

- A. SINUSOIDAL WAVE**
- B. SHOCK WAVES**
- C. SEISMIC WAVES**
- D. CONSTITUENT WAVES**



ANSWER : C



- Q14. WHICH RIVER PASSES THROUGH THE MOST COUNTRIES IN THE WORLD?
- प्रश्न14. कौन सी नदी विश्व के सर्वाधिक देशों से होकर गुजरती है ?

- A. RHINE
- B. VOLGA
- C. DANUBE
- D. NILE

ANSWER : C

- It rises in the Black Forest mountains of western Germany and flows for some 1,770 miles (2,850 km) to its mouth on the Black Sea. Along its course it passes through **10 countries**: Germany, Austria, Slovakia, Hungary, Croatia, Serbia, Bulgaria, Romania, Moldova, and Ukraine.
- यह पश्चिमी जर्मनी के ब्लैक फॉरेस्ट पहाड़ों में उगता है और काला सागर पर अपने मुहाने तक लगभग 1,770 मील (2,850 किमी) तक बहती है। अपने पाठ्यक्रम के साथ यह 10 देशों से होकर गुजरता है: जर्मनी, ऑस्ट्रिया, स्लोवाकिया, हंगरी, क्रोएशिया, सर्बिया, बुल्गारिया, रोमानिया, मोल्दोवा और यूक्रेन।



- Q15. THE WAILING WALL IS LOCATED IN THE CITY OF ?
- प्रश्न15. विलाप की दीवार किस शहर में स्थित है?

- A. BAGHDAD
- B. TEHRAN
- C. JERUSALEM
- D. ABU DABI



Mahendra's

FOR MORE DISCOUNT VISIT www.mahendras.org & USE PROMO CODE : E015223

ANSWER : C



- Q16, WHICH IS THE ONLY COUNTRY THROUGH WHICH BOTH THE EQUATOR AND TROPIC OF CAPRICORN PASS
- एकमात्र ऐसा देश कौन सा है जहां से भूमध्य रेखा और मकर रेखा दोनों गुजरते हैं

- A. CHINA
- B. USA
- C. MEXICO
- D. BRAZIL

Answer : D

- BRAZIL



• Q17. THE ROCKY PENINSULA 'CAPE OF GOOD HOPE' IS LOCATED IN

• प्रश्न17. चट्टानी प्रायद्वीप 'अच्छे आशा के केप' स्थित है

- A. ENGLAND
- B. PERU
- C. S.AFRICA
- D. PORTUGAL



Mahendra's

FOR MORE DISCOUNT VISIT www.mahendras.org & USE PROMO CODE : E015223

ANSWER : C



- Q18. WHICH ONE IS THE SHALLOWEST OCEAN ON EARTH ?
- प्रश्न18. पृथ्वी पर सबसे उथला महासागर कौन सा है?

- A. ARTIC
- B. PACIFIC
- C. ATLANTIC
- D. INDIAN

ANSWER : A



- Q19. WHICH IS THE ONLY CONTINENT WITHOUT AN ACTIVE VOLCANO?
- प्रश्न19. एक सक्रिय ज्वालामुखी के बिना एकमात्र महाद्वीप कौन सा है?

- A. ASIA
- B. EUROPE
- C. AUSTRALIA
- D. S.AMERICA

ANSWER : C AUSTRALIA



- Q20. WHICH COUNTRY CROSSES EQUATOR ?
- प्रश्न20. कौन सा देश भूमध्य रेखा को पार करता है?

- A. INDIA
- B. PERU
- C. CHILE
- D. BRAZIL

ANSWER : D

- 13 COUNTRIES
- 3 CONTINENTS :
- ASIA , (KIM) KIRIBATI, INDONESIA, MALDIVES
- AFRICA. (SDG SUCK) SAO TOME, DEMOCRATIC REPUBLIC, GABON, SOMALIA, UGANDA, CONGO, KENYA
- S.AMERICA (BCE) BRAZIL, COLOMBIA, ECUADOR,

