

SSC MTS/HAWALDAR/CHSL



GK/GS

LET'S STUDY
ABOUT AUSTRALIA

तैयारी जीत की...



LIVE

05:30 PM

- The northern half of Australia is situated in the tropical zone and the southern half is situated in the temperature zone.
- 2. The Tropic of Capricorn passes through the middle of this continent.
- ऑस्ट्रेलिया का उत्तरी भाग उष्णकटिबंधीय क्षेत्र में स्थित है और दक्षिणी आधा तापमान क्षेत्र में स्थित है।
- 2. मकर रेखा इस महाद्वीप के मध्य से होकर गुजरती है।

- 3. Two-third part of Australia is covered with plateau which is known as 'Western Plateau', where rainfall is very scanty and deserts have developed.
- 4. The eastern part of Australia is covered with chain of high lands from the Cape York to the island of Tasmania which is known as 'Great Dividing Range'.
- 3. ऑस्ट्रेलिया का दो-तिहाई हिस्सा पठार से आच्छादित है जिसे 'पश्चिमी पठार' के नाम से जाना जाता है, जहां वर्षा बहुत कम होती है और रेगिस्तान विकसित हो जाते हैं।
- 4. ऑस्ट्रेलिया का पूर्वी भाग कैप यॉर्क से तस्मानिया द्वीप तक उच्च भूमि की श्रृंखला से आच्छादित है जिसे 'ग्रेट डिवाइडिंग रेंज' के रूप में जाना जाता है।

- 5. There is a Coral Reef along the eastern coast of Australia. It is known as 'Great Barrier Reef'. It is more than 1900 km long. The northern part of the eastern side of this coral reef is very dangerous for the vessels.
- 5. Mt. Kosciusko is the highest peak in Australia. Mt Cook is the highest peak of New Zealand.
- 6. Major Rivers: Murray River, Murrumbidgee River, Darling River, Lachlan River, Warrego River, Cooper Creek, and Paroo River.
- 5. ऑस्ट्रेलिया के पूर्वी तट के साथ एक कोरल रीफ है। इसे 'ग्रेट बैरियर रीफ' के नाम से जाना जाता है। यह 1900 किमी से अधिक लंबा है। इस प्रवाल भित्ति के पूर्वी हिस्से का उत्तरी भाग जहाजों के लिए बहुत खतरनाक है।
- 5. माउंट कोसियुस्को ऑस्ट्रेलिया की सबसे ऊंची चोटी है। माउंट कुक न्यूजीलैंड की सबसे ऊंची चोटी है।
- 6. प्रमुख नदियाँ: मुर्रे नदी, मुरुंबिगी नदी, डार्लिंग नदी, लछलन नदी, वारेंगो नदी, कूपर क्रीक और पारू नदी।



- River Murray is the longest river in Australia. Waikato River is the longest river in New Zealand.
- 8. Major Waterfalls: Montezuma Falls, Tia Falls, Russel Falls, Mackenzie Falls, Blencoe Falls, Fitzroy Falls, Ellenborough Falls, Mitchel Falls, Wallaman Falls, and Jim Jim Falls.
- 9. There are 41 major lakes and over 4000 smaller lakes in the continent. Lake Taupo is a crater lake and one of the beautiful lakes in New Zealand which was formed by the violent volcanic eruption. Lake Eyre, officially named Kati Thanda-Lake Eyre, is a large salt water lake in Australia.
- मुर्रे नदी ऑस्ट्रेलिया की सबसे लंबी नदी है। वाइकाटो नदी न्यूजीलैंड की सबसे लंबी नदी है।
- 8. प्रमुख झरने: मोंटेजुमा फॉल्स, टिया फॉल्स, रसेल फॉल्स, मैकेंजी फॉल्स, ब्लेंको फॉल्स, फिट्ज़रॉय फॉल्स, एलेंबोरो फॉल्स, मिशेल फॉल्स, वॉलमैन फॉल्स और जिम जिम फॉल्स।
- 9. महाद्वीप में 41 प्रमुख झीलें और 4000 से अधिक छोटी झीलें हैं। टपो झील एक क्रेटर झील है और न्यूजीलैंड की खूबसूरत झीलों में से एक है जो हिंसक ज्वालामुखी विस्फोट से बनी थी। लेक आइरे, जिसे औधिकारिक तौर पर काटी थांडा-लेक आइरे नाम दिया गया है, ऑस्ट्रेलिया में खारे पानी की एक बड़ी झील है।

- Major Plateaus: Arnhem Plateau, Atherton Tableland, Australian Shield, Dorrigo Plateau, Einasleigh Uplands, Mawson Plateau, Mount Carbine Tableland, Narrow Neck Plateau, Northern Tablelands, Shipley Plateau, Western Plateau, and Woronora Plateau.
- 11. Major Desert: Great Victoria Desert, Great Sandy Desert, Tanami Desert, Simpson Desert, Gibson Desert, Little Sandy Desert, Strzelecki Desert, Sturt Stony Desert, Tirari Desert, and Pedirka Desert.
- 12. Major Food Crops: wheat, barley, canola, sorghum, oats, rice, pulses, and corn (maize).
- प्रमुख पठार: अर्नहेम पठार, एथरटन टेबललैंड, ऑस्ट्रेलियाई शील्ड, डोरिंगो पठार, इनोसले अपलैंड्स, मावसन पठार, माउंट कार्बाइन टेबललैंड, संकीर्ण गर्दन पठार, उत्तरी टेबललैंड, शिपली पठार, पश्चिमी पठार और वोरोनोरा पठार।
- 11. प्रमुख रेगिस्तान: ग्रेट विक्टोरिया डेजर्ट, ग्रेट सैंडी डेजर्ट, तनामी डेजर्ट, सिम्पसन डेजर्ट, गिब्सन डेजर्ट, लिटिल सैंडी डेजर्ट, स्ट्रजेलेकी डेजर्ट, स्टर्ट स्टोनी डेजर्ट, तिरारी डेजर्ट और पेडिरका डेजर्ट।
- 12. प्रमुख खाद्य फसलें: गेहूं, जौ, कैनोला, ज्वार, जई, चावल, दालें, और मक्का (मक्का)।

- 13. Major Cash Crops: Coffee, cocoa, tea, sugarcane, cotton, and spices
- 14. Major Strait: Barker Passage, Bass Strait, Clarence Strait (Northern Territory), Dundas Strait, Endeavour Strait, Investigator Strait, The Rip, South Passage (Houtman Abrolhos), Suda Bay Passage, and Torres Strait.
- 15. Time Zone: There are three main time zones. It is equal to Greenwich Meantime plus 10 hours (GMT +10).
- 13. प्रमुख नकदी फसलें: काँफी, कोको, चाय, गन्ना, कपास और मसाले
- 14. प्रमुख जलडमरूमध्य: बार्कर पैसेज, बास स्ट्रेट, क्लेरेंस स्ट्रेट (उत्तरी क्षेत्र), डंडास स्ट्रेट, एंडैवर स्ट्रेट, इन्वेस्टिगेटर स्ट्रेट, द रिप, साउथ पैसेज (हाउटमैन एब्रोलहोस), सुडा बे पैसेज और टोरेस स्ट्रेट।
- 15. समय क्षेत्र: तीन मुख्य समय क्षेत्र हैं। यह ग्रीनविच मीनटाइम प्लस 10 घंटे (जीएमटी +10) के बराबर है।

- **16. Climate:** The northern section of Australia has a more tropical influenced climate, hot and humid in the summer, and quite warm and dry in the winter, while the southern parts are cooler with mild summers and cool, sometimes rainy winters.
- **17. Ethnic Groups and Language:** 90% are European, 7% are Asian, 2% are aboriginal and rest are related to the people of Papua New Guinea, Indonesia, and others from Southeast Asia and Australasia. 80% are English speaker.
- **16. जलवायु:** ऑस्ट्रेलिया के उत्तरी भाग में अधिक उष्णकटिबंधीय प्रभावित जलवायु है, गर्मियों में गर्म और आर्द्र, और सर्दियों में काफी गर्म और शुष्क, जबकि दक्षिणी भाग हल्के गर्मियों और ठंडे, कभी-कभी बरसाती सर्दियों के साथ ठंडे होते हैं।
- **17. जातीय समूह और भाषा:** 90% यूरोपीय हैं, 7% एशियाई हैं, 2% आदिवासी हैं और बाकी पापुआ न्यू गिनी, इंडोनेशिया के लोगों और दक्षिण पूर्व एशिया और ऑस्ट्रेलिया के अन्य लोगों से संबंधित हैं। 80% अंग्रेजी बोलने वाले हैं।

- **18. Port City:** New Castle, Sydney, Melbourne, Adelaide and Perth.
- **19. Main trees:** Palm, bamboo, Birch, Deodar and Eucalyptus.
- 20. There are two types of grasslands are found in the continent-**tropical and temperate**. These are called '**Savana**' and '**Downs**' respectively. In the Savanna grasslands, **Salt Brush and Mulga bushes** are found. Also, **Eucalyptus trees** grow here and there in the Downs. Hence, the Downs are called the '**Parkland of Australia**'.
- Australia is the driest inhabited continent in the world. Its interior has one of the lowest rainfalls in the world and about three-quarters of the land is arid or semi-arid.



Q. /प्र. 97. Who was the first Deputy speaker of Lok Sabha? /कौन लोक सभा का प्रथम डिप्टी स्पीकर था?


(A) (A) Kariya Munda /करिया मुण्डा

(B) (B) Madabhushi

Ananthasayanam Aiyangar /मदभूषी
अनन्तशयनम् अय्यंगार


(C) (C) G.V. Malvankar /जी. वी.
मवालकर

(D) (D) none of these /उपरोक्त में से कोई
नहीं

B

Q. /प्र. 99. What is the Capital of
Cuba? / क्यूबा की राजधानी क्या है?

- (A) (A) Havana / हवाना
- (B) (B) Abuja / अबुजा
- (C) (C) Baku / बाकु
- (D) (D) Addis Ababa / एडीस अबाबा

A


Q. /प्र. 100. Which of the following is in the concurrent list? /निम्न में से कौन समवर्ती सूची में शामिल है?

(A) (A) Population control and family planning/जनसंख्या नियंत्रण तथा परिवार नियोजन

(B) (B) Public health and Sanitation/जन स्वास्थ्य एवं साफ सफाई


(C) (C) Capitation taxes/व्यक्तिकर

(D) (D) none of the above/उपरोक्त में से

A


Q. /प्र. 94. Dewan-e-bandgan was established by-/दीवान-ए-बंदगान किसके द्वारा स्थापित किया गया था?

- (A) (A) Iltutmish /इल्तुतमिश
- (B) (B) Balban /. बलबन
- (C) (C) Alauddin Khilji /अलाउद्दीन खिलजी
- (D) (D) Firoz Shah Tughaluk /फिरोज शाह तुगलक

D


Q. /प्र. 95. Rand is the currency of which country / रैन्ड किस देश की मुद्रा है-

- (A) (A) Namibia / नामीबिया
- (B) (B) Iran / ईरान
- (C) (C) Romania / रोमानिया
- (D) (D) Norway / नार्वे

A

Q./प्र.89. The highest protein content is found in? /सबसे अधिक प्रोटीन पायी जाती है?


- (A) (A) Black gram/उड़द के दाने में**
- (B) (B) Pigeon pea/अरहर के दाने में**
- (C) (C) Field pea/मटर के दाने में**
- (D) (D) Soya bean/सोयाबीन**

D

Q. /प्र. 87. Who has been directed
Film 'The Making of Mahatma'? / फिल्म द
मेकिंग आफ महात्मा किसने निर्देशित की थी?

- (A) (A) Mira Nair / मीरा नायर
- (B) (B) Steven Spielberg / स्टीवन
स्पीलवर्ग
- (C) (C) Shyam Benegal / श्याम बेनेगल
- (D) (D) Richard Attenborough / रिचर्ड
एटनबरो


C



Q. /प्र. 90. The hot and cold deserts together occupy nearly _____ land area of the world/गर्म और ठंडे रेगिस्तान मिलकर विश्व का लगभग ----- भूमि क्षेत्र बनाते हैं।


- (A) (A) 1/2/आधा
(B) (B) 1/4th/चौथाई
(C) (C) 1/3rd/तिहाई
(D) (D) 3/4th/तीन चौथाई

C



**Q. /प्र. 85. Which of the following folk dances is associated with Uttarakhand?
/ निम्नलिखित में से कौन सा लोक नृत्य उत्तराखण्ड से सम्बन्धित है?**

- (A) (A) Jhora / झोरा
- (B) (B) Jhumura/ झुमुरा
- (C) (C) Ghumara/ घूमरा
- (D) (D) Chhau/ छऊ

A

Q. /प्र. 84. According to which amendment act, Sikkim has been admitted into the union of India as state? /किस संशोधन अधिनियम के अनुसार सिक्किम को भारत संघ में राज्य के रूप में प्रवेश दिया गया है?

- (A) (A) 30th / बां**
- (B) (B) 36th / बां**
- (C) (C) 42th / बां**
- (D) (D) 44th / बां**

B