



SSC CHSL 2022-23



GEOGRAPHY

भारत का भूगोल

- नदी • पर्वत • पठार • दर्रे
- झील • जलप्रपात • बाँध

सिर्फ एक VIDEO में समाप्त

BY ASHUTOSH MAHENDRAS

(((•))) **LIVE** | 06:30 PM





UPCOMING ONLINE BATCHES

January 2023

04 JAN 2023

01:00 PM to 03:00 PM

BANK ONLINE LIVE CLASS

08:00 AM to 10:00 AM

SSC ONLINE LIVE CLASS

BILINGUAL

11 JAN 2023

10:30 AM to 12:30 PM

BANK ONLINE LIVE CLASS

05:30 PM to 07:30 PM

SSC ONLINE LIVE CLASS

BILINGUAL

18 JAN 2023

07:30 PM to 09:30 PM

BANK ONLINE LIVE CLASS

01:00 PM to 03:00 PM

SSC ONLINE LIVE CLASS

BILINGUAL

25 JAN 2023

03:00 PM to 05:00 PM

BANK ONLINE LIVE CLASS

07:30 PM to 09:30 PM

SSC ONLINE LIVE CLASS

BILINGUAL

04 JAN 2023

02:00 PM to 04:00 PM

BANK ONLINE LIVE CLASS

BENGALI

18 JAN 2023

04:00 PM to 06:00 PM

BANK ONLINE LIVE CLASS

BENGALI



www.mahendras.org •  7052477777/7052577777



SSC CHSL 2022-23



H/w Q. Identify the river system in which you will find the river 'Dihang'.

✓ उस नदी प्रणाली की पहचान कीजिए, जिसे आप 'दिहांग' (Dihang) नदी में पाएंगे।

S.S.C. ऑनलाइन (CHSL (T-I) 15 अप्रैल 2021) (II- पाली)

(a) Godavari / गोदावरी ✓

(b) Ganga / गंगा ✓

(c) Indus / सिंधु ✓

✓ (d) Brahmaputra / ब्रह्मपुत्र ✓



Tanu Shukla 19 hours ago

Homework

BRAHMAPUTRA

Bhut acha pdhate h sir aap bhut help milri h iss session se thank you sir

1 Like 1 Comment Reply

1 reply



VEDANT yaduwanshi 1 day ago

BRHAMPUTRA NICE SESSION SIR 🙌🙌🙌🙌🙌🙌🙌🙌🙌🙌🙌🙌🙌🙌🙌🙌🙌🙌🙌🙌🙌🙌

1 Like 1 Comment Reply

1 reply



Chitrasen Yadav 1 day ago

Option d will be the right answer thanks sir nice session

1 Like 1 Comment Reply

1 reply



Mayank Gupta 1 day ago

Answer- "D" BRAHMAPUTRA RIVER...

1 Like 1 Comment Reply

1 reply



Surbhi Sinha 1 day ago

Bharmputra 👍

1 Like 1 Comment Reply

1 reply



RUBI KUMARI 1 day ago

Homework Answer

Option.D



1 Like 1 Comment Reply

1 reply



Dhruvajyoti Bera 21 hours ago

Brahmaputra

1 Like 1 Comment Reply

1 reply



RAHUL KUMAR 1 day ago

Ans:-Bharatpur river

Happy makar Sankranti

1 Like 1 Comment Reply

2 replies



Zikra Yasmeen 1 day ago

Option D

1 Reply

• 1 reply



anu sharma 1 day ago

Option d

1 Reply

• 1 reply



LICHHMAN RAM 1 day ago

D

1 Reply

• 1 reply



Vaibhav Verma 1 day ago

Ddddddddddddddddddd

1 Reply

• 1 reply



Abhishek Garg 1 day ago

Option D

1 Reply

• 1 reply



Ankita Dey 1 day ago

Brahmaputra

1 Reply

• 1 reply



Abhay maurya 1 day ago

Brahmaputra

1 Reply

• 1 reply



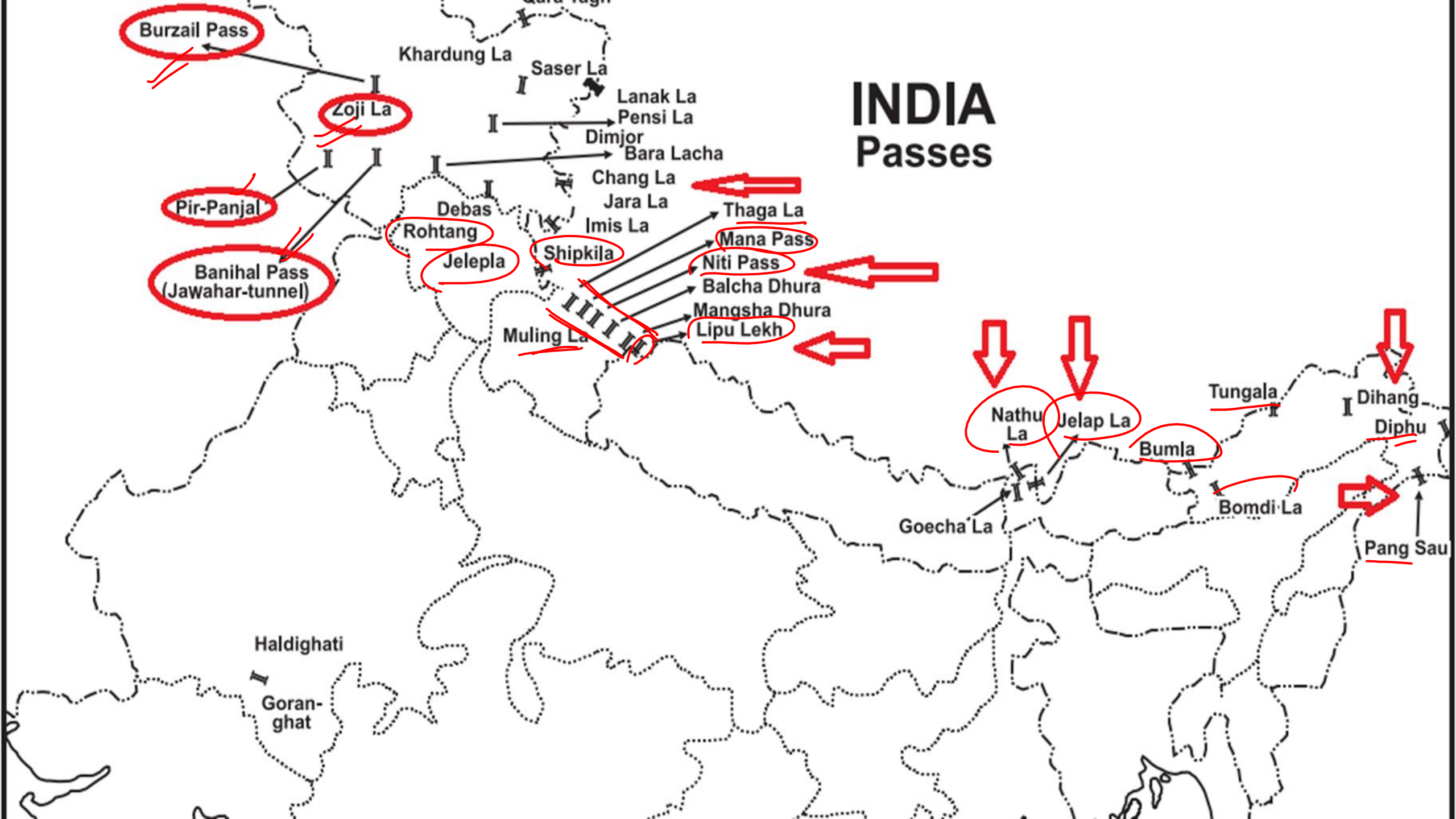
SSC CHSL 2022-23



भारत का भूगोल

Geography of India

INDIA Passes





Q.1 भारत का सबसे ऊंचा दर्रा कौन सा है?

Which is the highest pass in India?

- A. काराकोरम दर्रा/Karakoram Pass
- B. शिपकीला दर्रा/Shipkila Pass
- C. जोजिला दर्रा/Zojila Pass
- D. बुर्जिल दर्रा/ Burjil pass



SSC CHSL 2022-23



Q.2 हिमाचल प्रदेश में स्थित दर्रा है-

The pass located in Himachal Pradesh is _____.

A. शिपकीला/Shipkila

B. जोजिला/Zojila

C. नाथुला/Nathula

D. जेलेप्ला/Jellepla



SSC CHSL 2022-23



Q.3 निम्नलिखित में से कौन - सा दर्रा पश्चिमी घाट पर्वतमाला में स्थित नहीं है ?

Which of the following pass is not located in the Western Ghats ranges?

प० घाट

A. थाल घाट/ Thal Ghat

B. भोर घाट/Bhor Ghat

C. पाल घाट/Pal Ghat

D. पीपली घाट/ Pipli Ghat



SSC CHSL 2022-23



Q.4 तुजू दर्रा कहां पर है ?

Where is Tuju Pass?

A. अरुणाचल प्रदेश/Arunachal Pradesh

B. मेघालय/Meghalaya

C. मणिपुर/Manipur

D. नागालैंड/Nagaland



Q.5 जोजिला दर्रा जोड़ता है -
Zojila Pass connects-

- A. श्रीनगर और लेह / Srinagar and Leh
- B. कलिम्पोंग और ल्हासा / Kalimpong and Lhasa
- C. चम्बा और स्पीती / Chamba and Spiti
- D. अरुणाचल प्रदेश और ल्हासा / Arunachal Pradesh and Lhasa



SSC CHSL 2022-23



Q.6 नाथूला दर्रा किस राज्य में स्थित है ?

In which state is Nathula Pass located?

Handwritten notes and options:

① नाथूला
② जेलेपला

Sikkim

A. उत्तराखंड/Uttarakhand
B. हिमाचल प्रदेश/Himachal Pradesh
C. सिक्किम/Sikkim
D. मणिपुर/Manipur



SSC CHSL 2022-23



Q.7 सुप्रसिद्ध कैलाश मानसरोवर यात्रा गुजरती है-

✓ The famous Kailash Mansarovar Yatra passes-

A. नीति दर्रे /Niti pass ✓

B. लिपुलेख दर्रे /Lipulekh pass ✓

C. बनिहाल दर्रे /Banihal Pass

D. तुजू दर्रे/Tuju Pass



SSC CHSL 2022-23



Q.8 महान और छोटे अंडमान को किस पास से अलग किया गया है?

Which pass separates Great and Little Andaman?

A. थाल घाट/Thal Ghat

B. भोर घाट/Bhor Ghat

C. पाल घाट/Pal Ghat

D. डंकन पास/Duncan Pass



SSC CHSL 2022-23



Q.9 The Hirakud Dam is constructed across the river _____.

हीराकुंड बांध का निर्माण _____ नदी पर किया गया है।

a) Mahanadi

b) Godavari

c) Cauvery

d) Periyar



SSC CHSL 2022-23



- The Hirakud Dam is constructed across the river Mahanadi.

• हीराकुंड बांध महानदी नदी पर बनाया गया है।

- It is one of the first major multipurpose river valley projects that started after India's independence. It began its operations in 1957.



• यह पहली बड़ी बहुउद्देशीय नदी घाटी परियोजनाओं में से एक है जो भारत की आजादी के बाद शुरू हुई थी। इसने 1957 में अपना परिचालन शुरू किया।

- The total length of the Hirakud Dam is 25.79 km.

• हीराकुंड बांध की कुल लंबाई 25.79 किमी है।

HIRAKUD DAM

— INDIA'S LARGEST DAM —



INDIA

Rivers & Dams





Q.10 Who is the founder of Bhakra Dam Project?

भाखड़ा बांध परियोजना के संस्थापक कौन हैं?



- a) Choudhary Bansi Lal/चौधरी बंसीलाल ✓
- b) Choudhary Ranbir Singh Hooda/चौधरी रणबीर सिंह हुड्डा ✓
- c) Choudhary Bhajan Lal/चौधरी भजन लाल ✓
- d) Choudhary Chhotu Ram/चौधरी छोटू राम ✓



- भाखड़ा बांध हिमाचल प्रदेश के बिलासपुर जिले के बिलासपुर के पास भाखड़ा गांव में सतलुज नदी पर बना एक कंक्रीट ग्रेविटी बांध है।
- Bhaakra Dam is a concrete gravity dam on the Sutlej River in Bhakra Village near Bilaspur in Bilaspur district, Himachal Pradesh.
- इस परियोजना के लिए समझौते पर पंजाब के तत्कालीन राजस्व मंत्री सर छोटू राम ने नवंबर 1944 में बिलासपुर के राजा के साथ हस्ताक्षर किए थे।
- The agreement for this project had been signed by the then Punjab Revenue Minister, Sir Chhotu Ram in November 1944 with Raja of Bilaspur.

INDIA

Rivers & Dams





SSC CHSL 2022-23



Q.11 Which of the following dams is correctly paired with the state in which it is located?

निम्नलिखित में से कौन सा बांध उस राज्य के साथ सही ढंग से जोड़ा गया है जिसमें यह स्थित है?

a) Tehri dam – Uttar Pradesh

b) Hirakud dam – Odisha

c) Bhakra Nangal dam – Tamil Nadu

d) Nagarjuna dam – Rajasthan



SSC CHSL 2022-23



Q.12 Which of the following dams is located in Karnataka?

निम्नलिखित में से कौन सा बांध कर्नाटक में स्थित है?

- a) Tungbhadra Dam/तुंगभद्रा बांध
- b) Gandhi Sagar Dam/गांधी सागर बांध
- c) Srisailam Dam/श्रीशैलम बांध
- d) Mullaiperiyar Dam/मुल्लापेरियार बांध



SSC CHSL 2022-23



- तुंगभद्रा बांध कर्नाटक में तुंगभद्रा नदी पर बना है।
- Tungbhadra Dam is constructed on the Tungbhadra river in Karnataka.

INDIA

Rivers & Dams





Q.13 Which of the following is the tallest of the dams in India?

निम्नलिखित में से कौन सा भारत में सबसे ऊंचा बांध है?

a) Bhakra/भाखड़ा ✓

b) Koyena/कोयना ✓

c) Pong/पोंग ✓

d) Tehri/टिहरी ✓



SSC CHSL 2022-23



Q.14 The Rana Pratap Sagar Dam is built on the river ____.

राणा प्रताप सागर बांध ____ नदी पर बना है।



a) Ganga

b) Jhelum

c) Beas

d) Chambal

INDIA

Rivers & Dams





SSC CHSL 2022-23



Q.15 The Rihand River Valley Project is in _____.

रिहंद नदी घाटी परियोजना _____ में है।

a) Himachal Pradesh

b) Haryana

c) Uttar Pradesh

d) Assam



SSC CHSL 2022-23



Q.16 The Loktak lake, which is the only Floating lake in the world is situated in which state?

लोकतक झील, जो विश्व की एकमात्र तैरती हुई झील है, किस राज्य में स्थित है?

a) Punjab ✓

b) Kerala ✓

c) Haryana ✓

d) Manipur ✓



- लोकतक झील उत्तर पूर्व भारत की सबसे बड़ी मीठे पानी की झील है और इसके ऊपर तैरने वाली फुमदी के लिए प्रसिद्ध है। झील भारत के मणिपुर राज्य में मोइरांग में स्थित है।
- Loktak Lake is the largest freshwater lake in North East India and is famous for the phumdis floating over it. The lake is located at Moirang in Manipur state, India.





SSC CHSL 2022-23



Q.17 The largest coastal lagoon in India is _____.

भारत में सबसे बड़ा तटीय लैगून _____ है।

a) Chilika lake

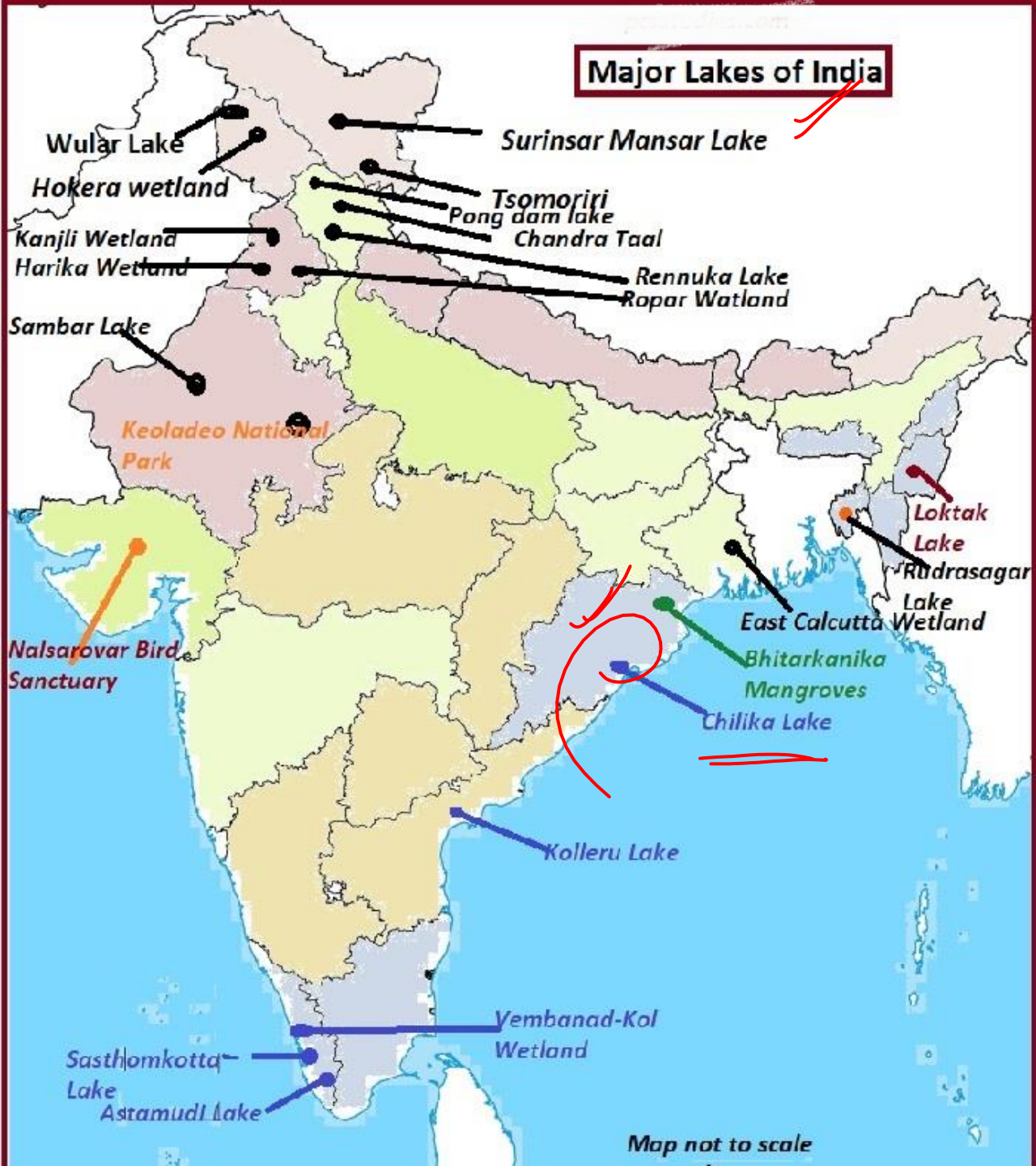
b) Dal lake ✓

c) Pichola lake ✓

d) Kolleru lake ✓



- यह भारत की सबसे बड़ी खारे पानी की झील है और ओडिशा में स्थित है। इसे भारत का सबसे बड़ा लैगून भी माना जाता है। इसे "रामसर साइट" के रूप में नामित किया गया था, रामसर कन्वेंशन के तहत अंतर्राष्ट्रीय महत्व की आर्द्रभूमि।
- It is the largest brackish water lake in India and is situated in Odisha. It is also considered to be the largest lagoon in India. It was designated as a "Ramsar Site", the wetland of international importance under the Ramsar Convention.





SSC CHSL 2022-23



Q.18 Which of the following is the largest freshwater lake in India?

निम्नलिखित में से कौन सी भारत की सबसे बड़ी मीठे पानी की झील है?

a) Dal

b) Loktak

c) Chilika

d) Wular



SSC CHSL 2022-23



- वुलर झील भारत की सबसे बड़ी मीठे पानी की झील है और कश्मीर घाटी में स्थित है। वुलर झील एशिया की सबसे बड़ी ताजे पानी की झीलों में से एक है। यह भारत के जम्मू और कश्मीर में बांदीपोरा जिले में स्थित है। झील के बेसिन का गठन विवर्तनिक गतिविधि के परिणामस्वरूप हुआ था और झेलम नदी द्वारा इसे पोषित किया जाता है।

- Wular Lake is the largest freshwater lake in India and lies in the Kashmir Valley. Wular Lake is also one of the largest freshwater lakes in Asia. It is sited in the Bandipora district in Jammu and Kashmir, India. The lake basin was formed as a result of tectonic activity and is fed by the Jhelum River.



SSC CHSL 2022-23



Q.19 Lonar lake is situated in the state of ____.

✓ लोनार झील ____ राज्य में स्थित है।

- a) Maharashtra
- b) West Bengal
- c) Telangana
- d) Andhra Pradesh



SSC CHSL 2022-23



- लोनार झील, जिसे लोनार क्रेटर के नाम से भी जाना जाता है, एक अधिसूचित राष्ट्रीय भू-विरासत स्मारक है। यह भारत के महाराष्ट्र के बुलढाणा जिले के लोनार में स्थित है।
- Lonar Lake, also known as Lonar crater, is a notified National Geo-heritage Monument. It is located at Lonar in Buldhana district, Maharashtra, India.



SSC CHSL 2022-23



Q.20 Which of the following is a peninsular river?

निम्नलिखित में से कौन-सी एक प्रायद्वीपीय नदी है?

- (a) Narmada / नर्मदा
- (b) Indus / सिंधु
- (c) Ganga / गंगा
- (d) Brahmaputra / ब्रह्मपुत्र



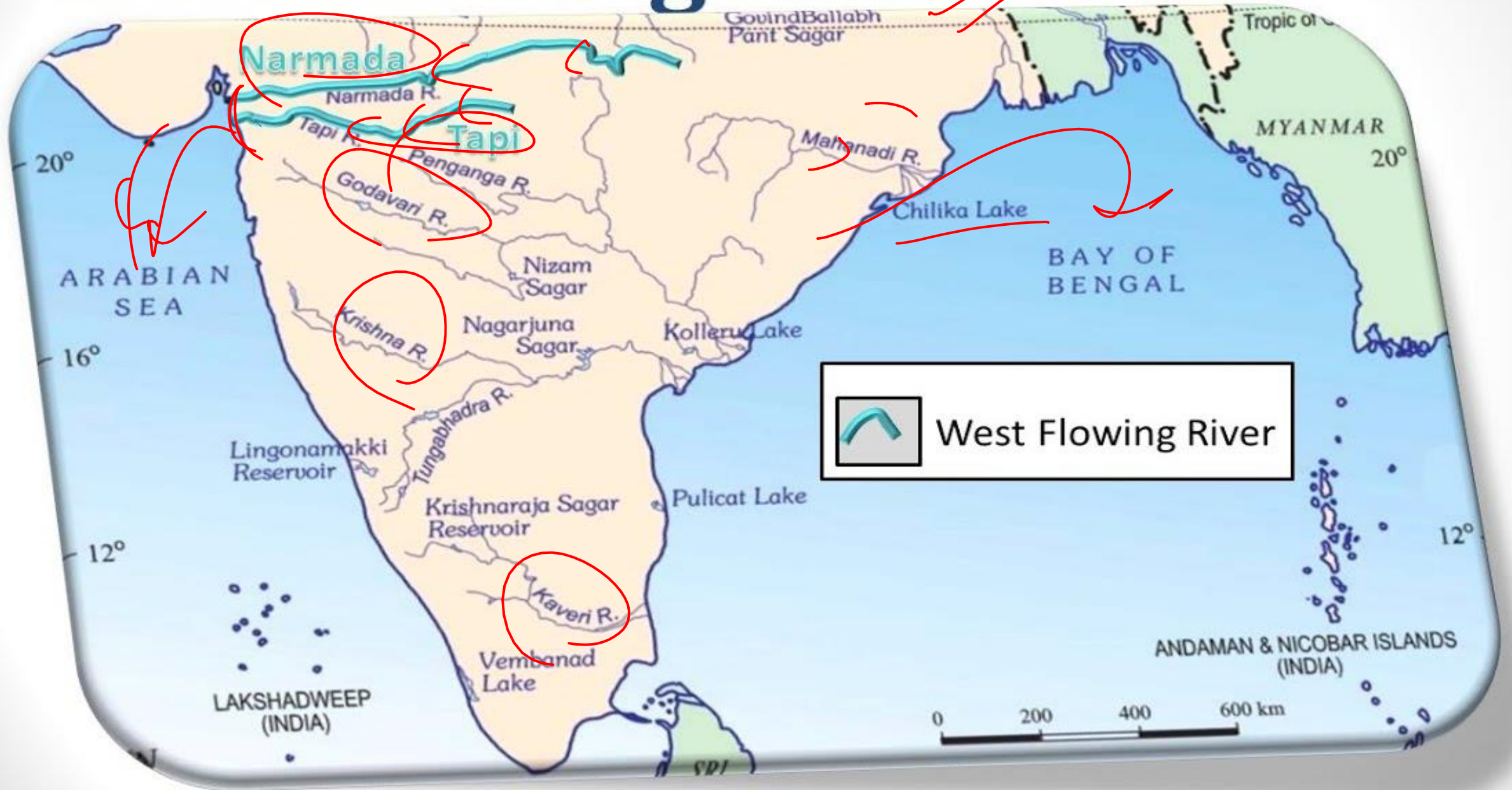
SSC CHSL 2022-23



- नर्मदा प्रायद्वीपीय क्षेत्र की सबसे बड़ी और पश्चिम में बहने वाली नदी है जो विन्ध्य (उत्तर) और सतपुड़ा रेंज (दक्षिण) के बीच एक भ्रंश घाटी से होकर बहती है। इसका उद्गम मध्य प्रदेश में अमरकंटक के पास मैकाल श्रेणी से होता है पानी का गैर-बारहमासी प्रवाह प्रायद्वीपीय नदियों की विशेषताएँ हैं।

- The Narmada is the largest and west-flowing river in the peninsular region, flowing through a rift valley between the Vindhyas (north) and the Satpura Range (south). It originates from Maikal range near Amarkantak in Madhya Pradesh. Non-perennial flow of water is the characteristic of peninsular rivers.

West Flowing Rivers





SSC CHSL 2022-23



Q.21 Between which mountain ranges is the Narmada Valley situated?

नर्मदा घाटी किन पर्वत श्रृंखलाओं के बीच स्थित है ?

(a) Bhandar and Maikal/ भांडेर और मैकाल

(b) Satpura and Aravalli/सतपुड़ा और अरावली

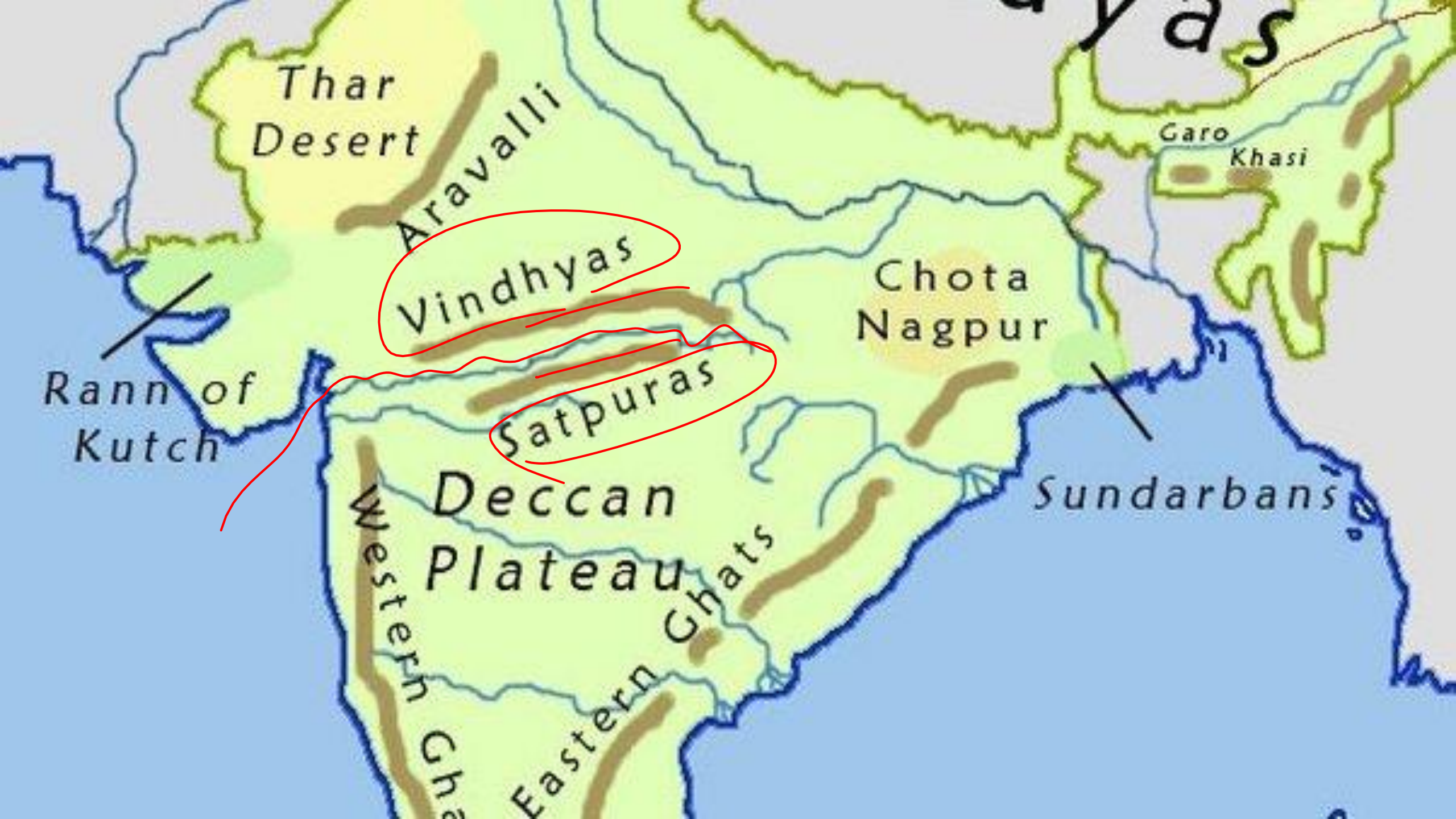
(c) Satpura and Vindhyachal/सतपुड़ा और विंध्याचल

(d) Vindhya

chal and Aravalli/ विंध्याचल और अरावली



- नर्मदा नदी का पश्चिम की ओर बहाव का कारण भ्रंश घाटी से होकर प्रवाहित होना है। नर्मदा नदी विंध्य और सतपुड़ा के बीच बहती है।
- The reason for the westward flow of Narmada river is to flow through the fault valley. Narmada river flows between Vindhya and Satpura.



Thar
Desert

Aravalli

Vindhyas

Satpuras

Deccan
Plateau

Western
Ghats

Eastern
Ghats


Chota
Nagpur

Sundarbans

Garo

Khasi

Rann of
Kutch





SSC CHSL 2022-23



Q.22 Which one of the following does not form a river delta?

निम्नांकित में से कौन-सी एक नदी डेल्टा का निर्माण नहीं करती?

West-flowing

Estuary

(a) Mahanadi/ महानदी

(b) Godavari/गोदावरी

(c) Narmada/नर्मदा

(d) Kaveri/कावेरी

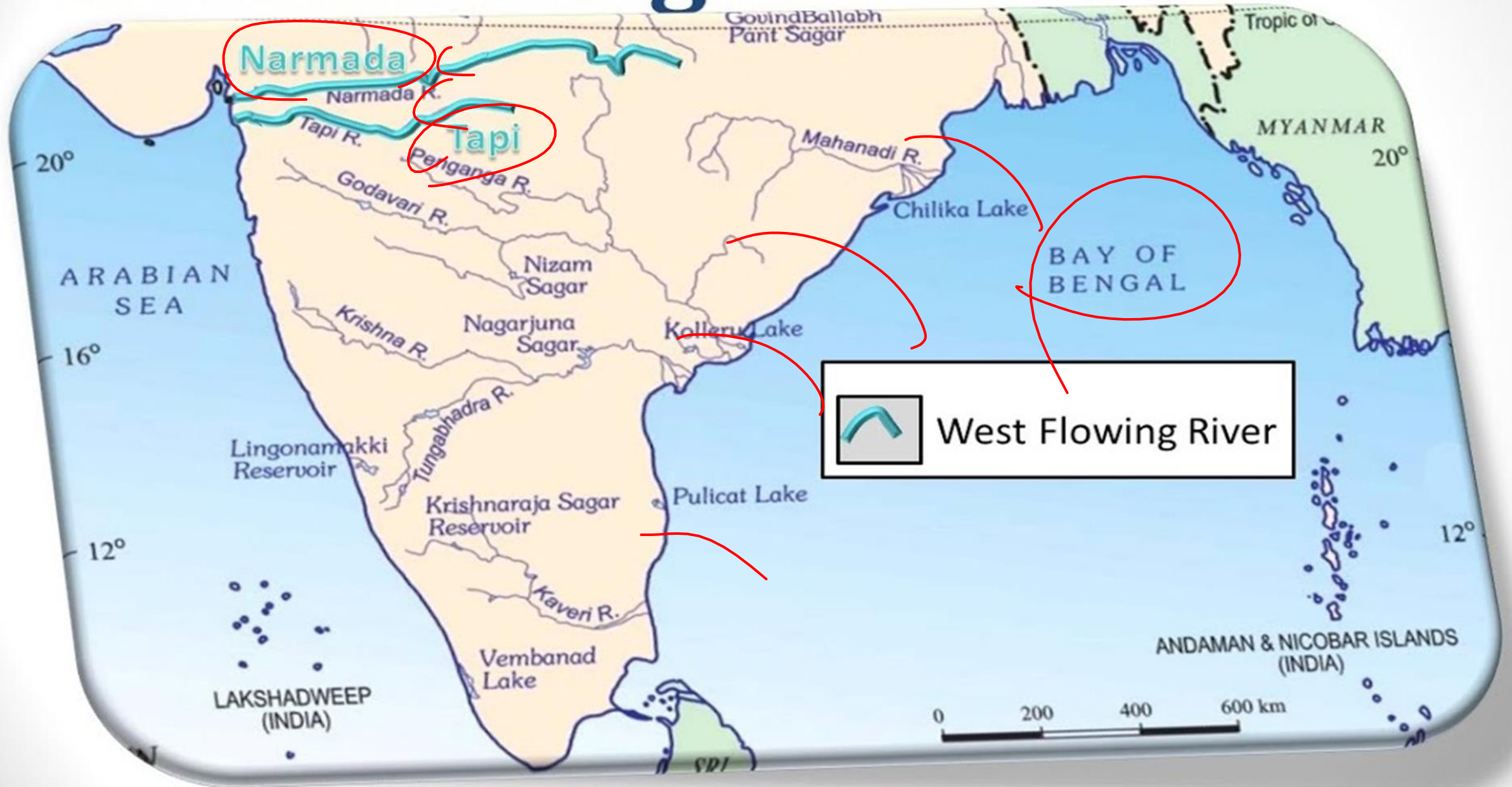


SSC CHSL 2022-23



- नर्मदा नदी अपने मुहाने पर डेल्टा का निर्माण नहीं करती है। इसका प्रमुख कारण है कि वह एक अंश घाटी से होकर प्रवाहित होती है, भ्रंश से प्रवाहित होने के कारण उसमें गाद का अभाव रहता है।
- The Narmada river does not form a delta at its mouth. The main reason for this is that it flows through a part of the valley, due to its flow through the fault, there is a lack of silt in it.
- भारत की पश्चिम की ओर बहने वाली नदियां जैसे- नर्मदा, ताप्ती, पेरियार आदि डेल्टा का निर्माण न करके एश्चुअरी (Estuary) का निर्माण करती हैं।
- Rivers flowing towards the west of India such as Narmada, Tapti, Periyar etc. do not form delta but form Estuary.

West Flowing Rivers





SSC CHSL 2022-23



Q.23 Which of the following river flows in the rift valley?

अधोलिखित में से कौन-सी नदी विभ्रंश घाटी में प्रवाहित होती है ?

(a) Kaveri/कावेरी ✓

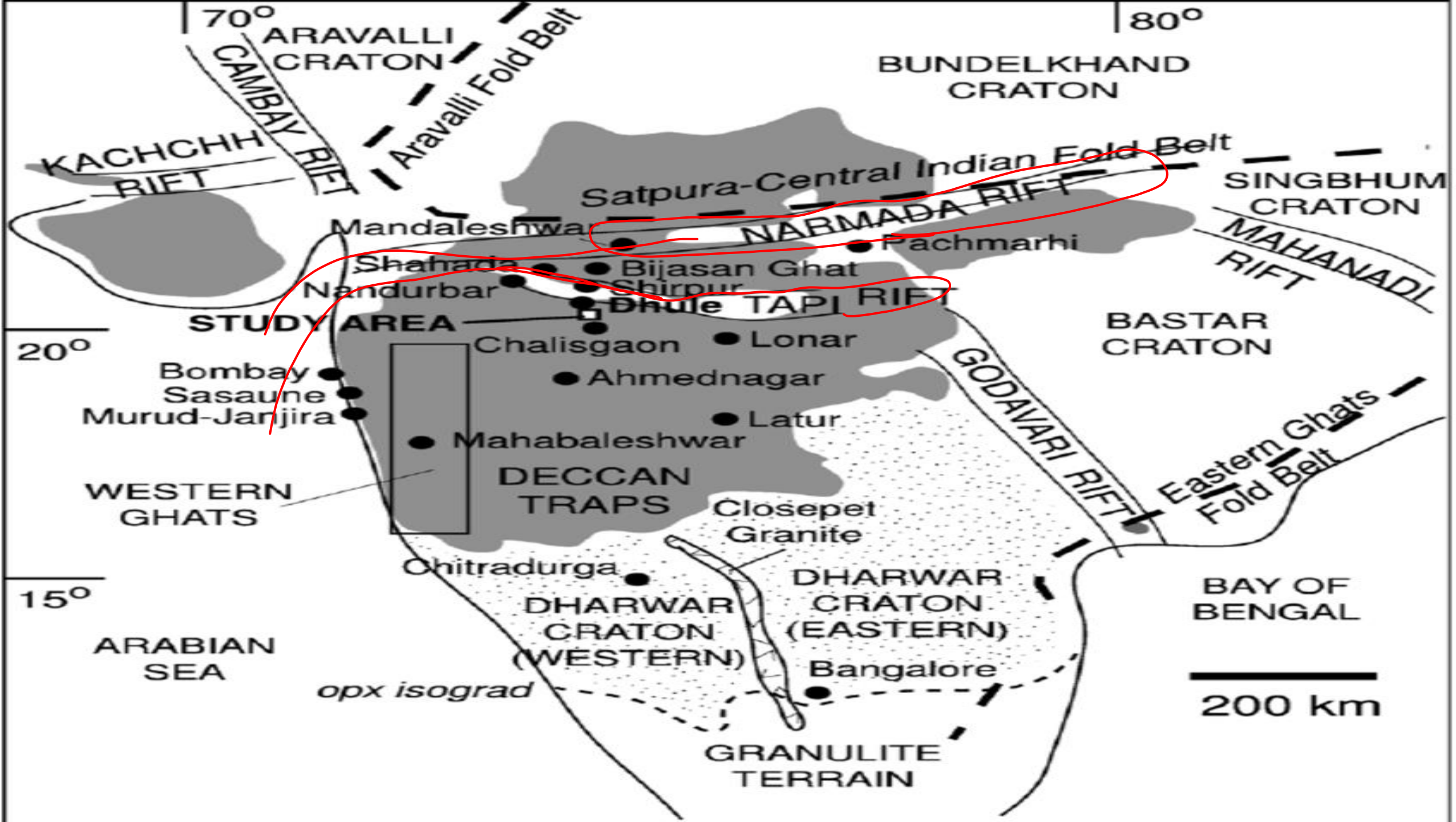
(b) Rihand/रिहंद ✓

(c) Yamuna/यमुना ✓

(d) Tapti/ताप्ती ✓



- ताप्ती नदी विभ्रंश घाटी में प्रवाहित होती है। यह नदी मध्य प्रदेश के बेतुल जिले में सतपुड़ा की पहाड़ियों से निकलती है। ताप्ती बेसिन मध्य प्रदेश, गुजरात और महाराष्ट्र में विस्तृत है। यह नदी पश्चिम की ओर बहते हुए अरब सागर में गिरती है। इसके अतिरिक्त नर्मदा नदी भी विभ्रंश घाटी में प्रवाहित होती है।
- The Tapti river flows in the rift valley. This river originates from the Satpura hills in the Betul district of Madhya Pradesh. The Tapti Basin is spread over Madhya Pradesh, Gujarat and Maharashtra. This river flows west and falls into the Arabian Sea. Apart from this, the Narmada river also flows in the rift valley.





SSC CHSL 2022-23



Q.24 Which of the following district is a part of Narmada basin?

निम्नलिखित में से कौन-सा जनपद नर्मदा बेसिन का भाग है?

(a) Rajnandgaon/राजनंदगांव

(b) Raipur/रायपुर

(c) Korba/कोरबा

(d) Bastar/बस्तर



Q2

- छत्तीसगढ़ के उपर्युक्त जनपदों में से राजनंदगांव जनपद का 6 प्रतिशत हिस्सा नर्मदा नदी के बेसिन के अंतर्गत आता है।
- Out of the above mentioned districts of Chhattisgarh, 6 percent of Rajnandgaon district comes under the basin of river Narmada.




SSC CHSL 2022-23



Q.25 Which river originates from Amarkantak?

अमरकंटक से कौन-सी नदी का उद्गम होता है ?

- (a) Damodar/ दामोदर ✓
- (b) Mahanadi/महानदी ✓
- (c) Narmada/नर्मदा ✓
- (d) Tapti/ताप्ती



- नर्मदा नदी (Narmada River) मध्य प्रदेश में अमरकंटक पहाड़ी से निकलकर पश्चिम की ओर 1312 किमी. लंबाई में प्रवाहित होती हुई अरब सागर से कैंबे की खाड़ी में समुद्र से मिल जाती है।
- Narmada River originates from Amarkantak hill in Madhya Pradesh and moves towards west for 1312 km. Flowing in length, it joins the Arabian Sea in the Gulf of Cambay.

Narmada River





SSC CHSL 2022-23



Q.26 Rivers flowing westward are-

पश्चिम की ओर प्रवाहित होने वाली नदियां हैं-

✓ (i) Narmada/ नर्मदा (ii) Tapti/ताप्ती (iii) Rapti/ राप्ती

Code/कूट :

(a) (i) एवं (ii)

(b) (ii) एवं (iii)

(c) (i) एवं (iii)

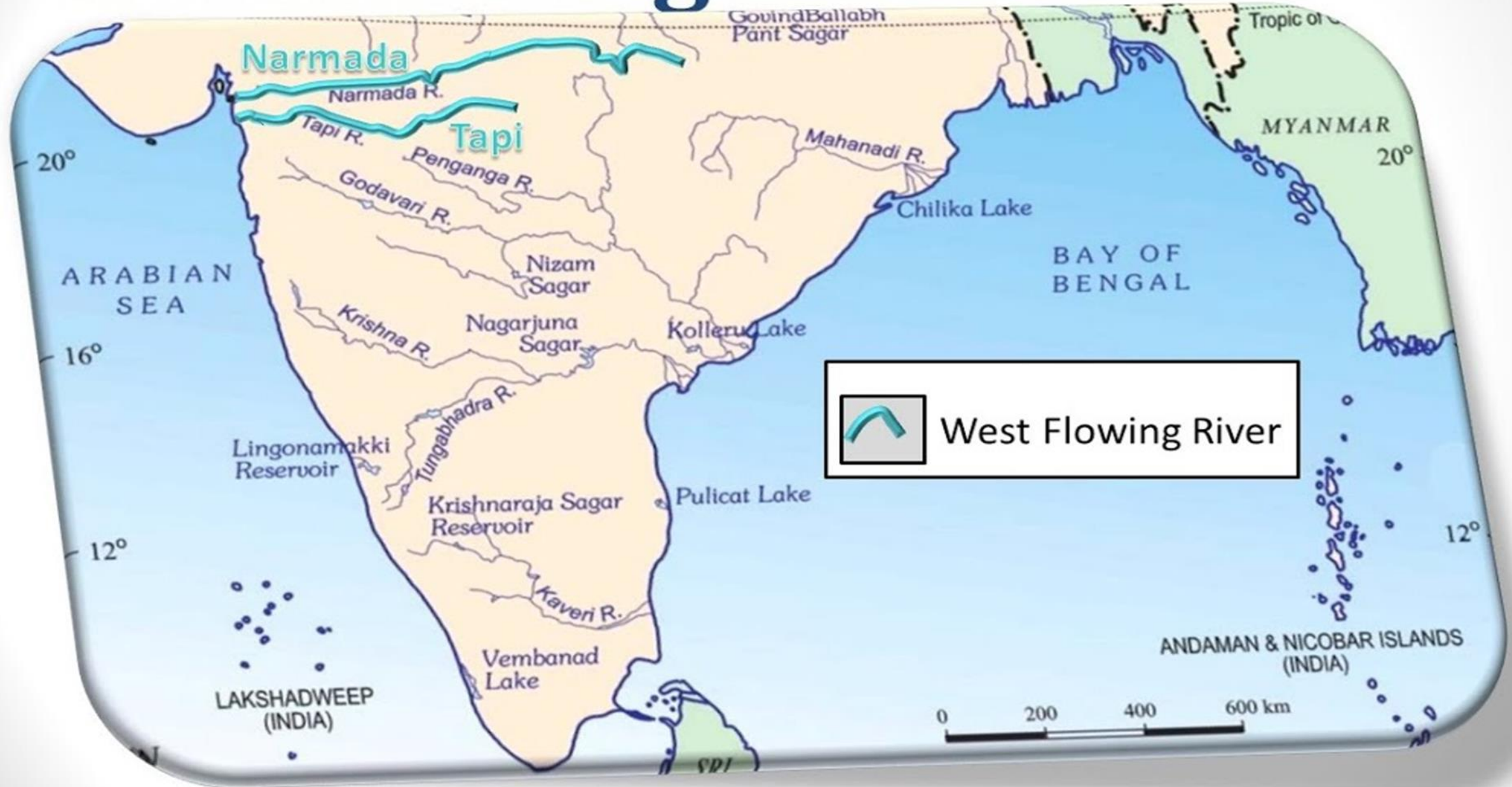
(d) (i), (ii) एवं (iii)



- भारत में पश्चिम दिशा में प्रवाहित होने वाली तीन प्रमुख नदियां नर्मदा, ताप्ती और माही हैं। राप्ती, घाघरा की सहायक नदी है, जो उत्तर-पश्चिम से दक्षिण-पूर्व दिशा में प्रवाहित होती है।

- There are three major west flowing rivers in India - Narmada, Tapti and Mahi. The Rapti, a tributary of the Ghaghra, flows in a north-west to south-east direction.

West Flowing Rivers





SSC CHSL 2022-23



Q.27 Which of the following is the river that falls in the Arabian Sea?

निम्न में अरब सागर में गिरने वाली नदी कौन है ?

(a) Godavari/ गोदावरी

(b) Tapti/ताप्ती

(c) Krishna/कृष्णा

(d) Mahanadi/महानदी



SSC CHSL 2022-23



Q.28 Which of the following rivers of India does not originate from the Western Ghats?

भारत की निम्नलिखित नदियों में कौन पश्चिमी घाट से नहीं निकलती है ?

(a) Godavari/गोदावरी

(b) Kaveri/ कावेरी

(c) Tapti / Tapi/ ताप्ती / तापी

(d) Kabam/कबाम

TAPI RIVER and its TRIBUTARIES





SSC CHSL 2022-23



- ताप्ती नदी मध्य प्रदेश के मुल्तई नगर (बेतूल जिला) से निकलती है। अरब सागर में गिरती है, जबकि गोदावरी, कावेरी एवं कबाम पश्चिमी घाट से निकलती हैं।
- Tapti river originates from Multai Nagar (Betul district) of Madhya Pradesh. It drains into the Arabian Sea, while the Godavari, Kaveri and Kabam originate from the Western Ghats.



SSC CHSL 2022-23



Q.29 The origin of river Kaveri is-

कावेरी नदी का उद्गम है-

- (a) in Sahyadri/सह्याद्रि में ✓
- (b) in the Gavaligarh hills/गवालीगढ़ पहाड़ियों में ✓
- (c) in the Brahmagiri hills/ब्रह्मगिरि पहाड़ियों में ✓
- (d) in Amarkantak/अमरकंटक में ✓



SSC CHSL 2022-23



- कावेरी नदी (Kaveri River) कर्नाटक के कुर्ग जिले में ब्रह्मगिरि की पहाड़ियों से निकलकर 805 किमी. लंबाई तथा 87900 वर्ग किमी. अपवाह क्षेत्र में प्रवाहित होती है। यह तिरुचिरापल्ली के निकट बंगाल की खाड़ी में मिल जाती है। इसका अपवाह क्षेत्र केरल, कर्नाटक, तमिलनाडु तथा संघ शासित क्षेत्र पुडुचेरी में विस्तृत है। पहाड़ी से नीचे उतरने के पश्चात कावेरी नदी दक्कन पठार में प्रवाहित होती है जहां यह श्रीरंगपट्टनम, शिवसमुद्रम एवं श्रीरंगम द्वीपों का निर्माण करती है।
- Kaveri River originates from Brahmagiri hills in Coorg district of Karnataka for 805 km. length and 87900 sq. km. The runoff flows in the area. It joins the Bay of Bengal near Tiruchirappalli. Its drainage area is spread over Kerala, Karnataka, Tamil Nadu and the Union Territory of Puducherry. After descending the hill, the Kaveri river flows into the Deccan plateau where it forms the islands of Srirangapatna, Shivasamudram and Srirangam.

CAUVERY BASIN





SSC CHSL 2022-23



Q.30 Through which states does Kaveri river pass?

कावेरी नदी कौन-से राज्यों से होकर गुजरती है ?



- (a) Gujarat, Madhya Pradesh, Tamil Nadu/ गुजरात, मध्य प्रदेश, तमिलनाडु
- (b) Karnataka, Kerala, Tamil Nadu/ कर्नाटक, केरल, तमिलनाडु
- (c) Karnataka, Kerala, Andhra Pradesh/ कर्नाटक, केरल, आंध्र प्रदेश
- (d) Madhya Pradesh, Maharashtra, Tamil Nadu/ मध्य प्रदेश, महाराष्ट्र, तमिलनाडु