



# SSC CGL/CPO/CHSL/STENO

GS

## भारत के पड़ोसी देश

## NEIGHBORING COUNTRIES OF INDIA

## याद रखने की अचूक TRICK

LIVE | 01:00 PM

By Ashutosh Mahendras





# UPCOMING ONLINE BATCHES

## September 2022

**07 SEP 2022**

**01:00 PM to 03:00 PM**

**BANK ONLINE LIVE CLASS**

**10:30 AM to 12:30 PM**

**SSC ONLINE LIVE CLASS**

**BILINGUAL**

**14 SEP 2022**

**08:00 AM to 10:00 AM**

**BANK ONLINE LIVE CLASS**

**05:30 PM to 07:30 PM**

**SSC ONLINE LIVE CLASS**

**BILINGUAL**

**21 SEP 2022**

**10:30 AM to 12:30 PM**

**BANK ONLINE LIVE CLASS**

**03:00 PM to 05:00 PM**

**SSC ONLINE LIVE CLASS**

**BILINGUAL**

**28 SEP 2022**

**07:30 PM to 09:30 PM**

**BANK ONLINE LIVE CLASS**

**08:00 AM to 10:00 AM**

**SSC ONLINE LIVE CLASS**

**BILINGUAL**

**14 SEP 2022**

**11:30 AM to 01:30 PM**

**BANK ONLINE LIVE CLASS**

**BENGALI+ENGLISH**

**28 SEP 2022**

**04:00 PM to 06:00 PM**

**BANK ONLINE LIVE CLASS**

**BENGALI+ENGLISH**



[www.mahendras.org](http://www.mahendras.org)



7052477777/7052577777

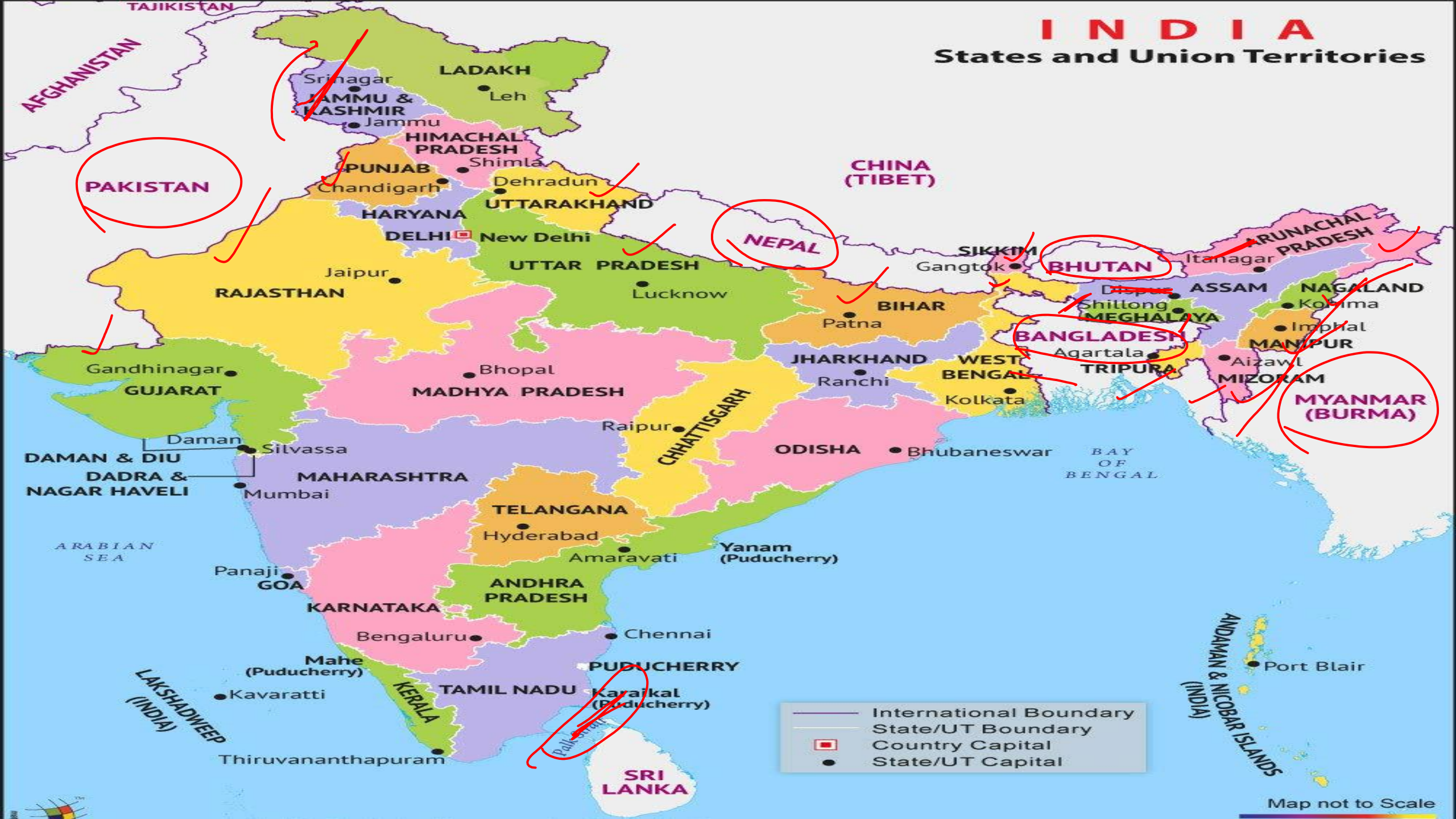


भारतीय के पड़ोसी देश

India's Neighbouring Countries

# INDIA

## States and Union Territories





सीमावर्ती देश / Bordering Countries – सात(7)

✓ 1.

पाकिस्तान / Pakistan

✓ 2.

अफ़गानिस्तान / Afganistan

✓ 3.

चीन / China

✓ 4.

नेपाल / Nepal

✓ 5.

भूटान / Bhutan

✓ 6.

बांग्लादेश / Bangladesh

✓ 7.

म्यांमार / Myanmar

+ 2 देश



# TRICK- बचपन में MBA

✓ ब - बांग्लादेश

✓ च - चीन

✓ प - पाकिस्तान

✓ न - नेपाल

✓ M - म्यांमार Myanmar

✓ B - भूटान Bhutan

✓ A - अफगानिस्तान Afghanistan



## पड़ोसी देश / Neighbouring Countries

9 देश

- भारत के 9 पड़ोसी देश हैं :
- India has 9 Neighbouring Countries :
  1. 7 सीमावर्ती देश + श्रीलंका + मालदीव
  2. 7 Border Countries + Sri Lanka + Maldives



Q.1 बांग्लादेश की सीमा से लगे भारत के राज्य हैं-

The states of India bordering Bangladesh are-



(a) पश्चिम बंगाल, नगालैंड, असम, मेघालय

West Bengal, Nagaland, Assam, Meghalaya

(b) नगालैंड, असम, सिक्किम, पश्चिम बंगाल

Nagaland, Assam, Sikkim, West Bengal

(c) मेघालय, असम, पश्चिम बंगाल, त्रिपुरा

Meghalaya, Assam, West Bengal, Tripura

(d) नगालैंड, असम, पश्चिम बंगाल, मणिपुर

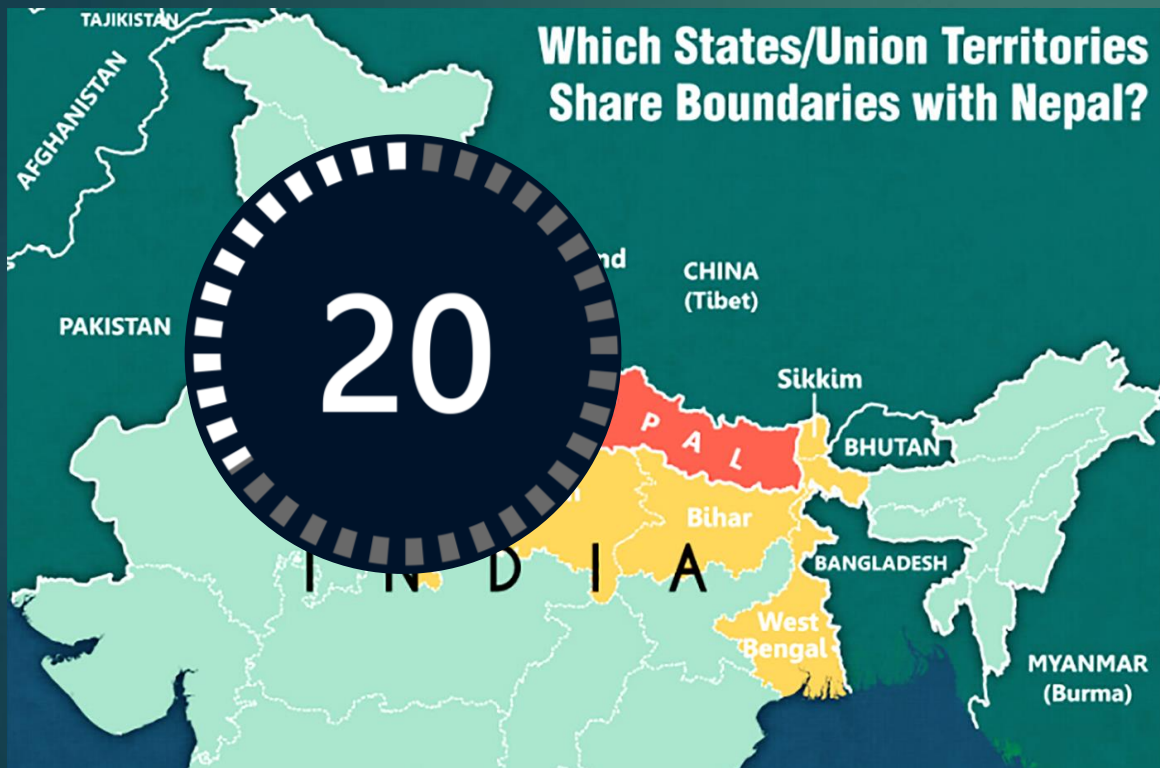
Nagaland, Assam, West Bengal, Manipur





Q.2 नेपाल के पड़ोसी भारतीय राज्यों का युग्म है-

The pair of neighbouring Indian states of Nepal is-



Sikkim - Bhutan

(a) सिक्किम-भूटान/~~Uttar Pradesh-Haryana~~

(b) सिक्किम-बिहार/Sikkim-Bihar

(c) असम-बिहार/Assam-Bihar

(d) उत्तर प्रदेश-हरियाणा/~~Sikkim-Bhutan~~

UP + Hary



Q.3 निम्नलिखित में से भारत के किस राज्य की सीमा म्यांमार से उभयनिष्ठ नहीं है?

Which of the following Indian state does not share a common border with Myanmar?



(a) असम / Assam

(b) नगालैंड / Nagaland

(d) अरुणाचल प्रदेश / Arunachal Pradesh

(d) मिज़ोरम / Mizoram



## Q.4 राज्य जो, पाकिस्तान से सीमा बनाते हैं-

States bordering with Pakistan are-

- (a) जम्मू एवं कश्मीर, हिमाचल प्रदेश, पंजाब तथा राजस्थान/  
Jammu and Kashmir, Himachal Pradesh, Punjab and Rajasthan
- (b) पंजाब, जम्मू एवं कश्मीर, राजस्थान तथा गुजरात/  
Punjab, Jammu and Kashmir, Rajasthan and Gujarat
- (c) पंजाब, हरियाणा, जम्मू एवं कश्मीर तथा राजस्थान/Punjab,  
Haryana, Jammu and Kashmir and Rajasthan
- (d) पंजाब, हिमाचल प्रदेश, राजस्थान तथा गुजरात /Punjab,  
Himachal Pradesh, Rajasthan and Gujarat





Q.5 निम्नलिखित में से किस देश की भारत के साथ सबसे लम्बी स्थलीय सीमा है?

Which of the following country has the longest terrestrial border with India?



1. चीन/China

2. नेपाल/Nepal

3. पाकिस्तान/Pakistan

✓ 4. बांग्लादेश/Bangladesh

**4096 KM**



Q.6 भारत तथा पाकिस्तान के बीच सीमा निर्धारित की गई थी-

The boundary between India and Pakistan was determined by-



शिमला समझौता  
LOC

- (a) डूरंड रेखा द्वारा/Durand line
- (b) मैकमोहन रेखा द्वारा/McMahon Line
- (c) मैगीनॉट रेखा द्वारा/Maginot Line
- (d) रेडक्लिफ रेखा द्वारा/Radcliffe Line



## सीमा रेखाएं (Border lines)

रेडक्लिफ रेखा (Radcliffe Line):

भारत और पाकिस्तान के मध्य सीमा रेखा | 15 अगस्त 1947 को सर रेडक्लिफ ने इस सीमा का निर्धारण किया था |

Boundary line between India and Pakistan. Sir

Radcliffe had determined this limit on 15 August 1947.



## सीमा रेखाएं (Border lines)

• डूरंड रेखा (Durand Line):

अफ़ग़ानिस्तान और पाकिस्तान की सीमा

(Afghanistan and Pakistan border)

• मैकमोहन रेखा (Macmahon Line):

भारत-चीन सीमा (India-China border)



## Q.7 रेडक्लिफ रेखा कौन सी है?

Which is the Radcliffe Line?



1. अमेरिका-कनाडा सीमा रेखा/US-Canada border line
2. भारत-पाकिस्तान सीमा रेखा/  
India-Pakistan border line
3. भारत-चीन सीमा रेखा/India-China border line
4. रूस-फ़िनलैंड सीमा रेखा/Russia-Finland border line

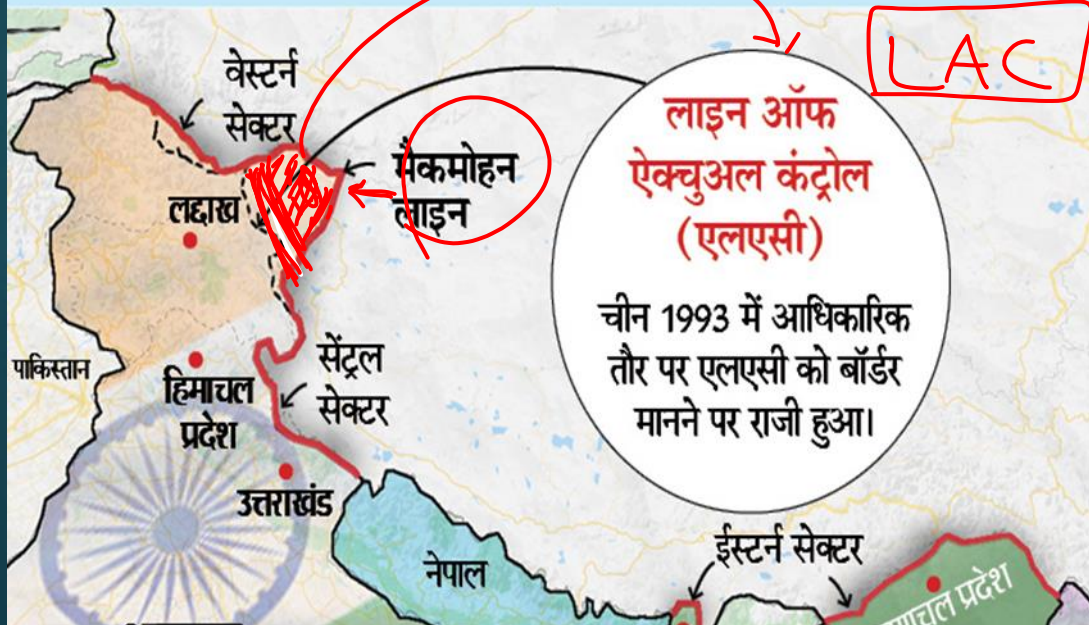




## Q.8 मैकमोहन रेखा सीमा रेखा बनाती है-

The McMahon Line forms the boundary line of-

1914 में तय हुई थी मैकमोहन लाइन  
भारत इसे ही सीमा मानता है

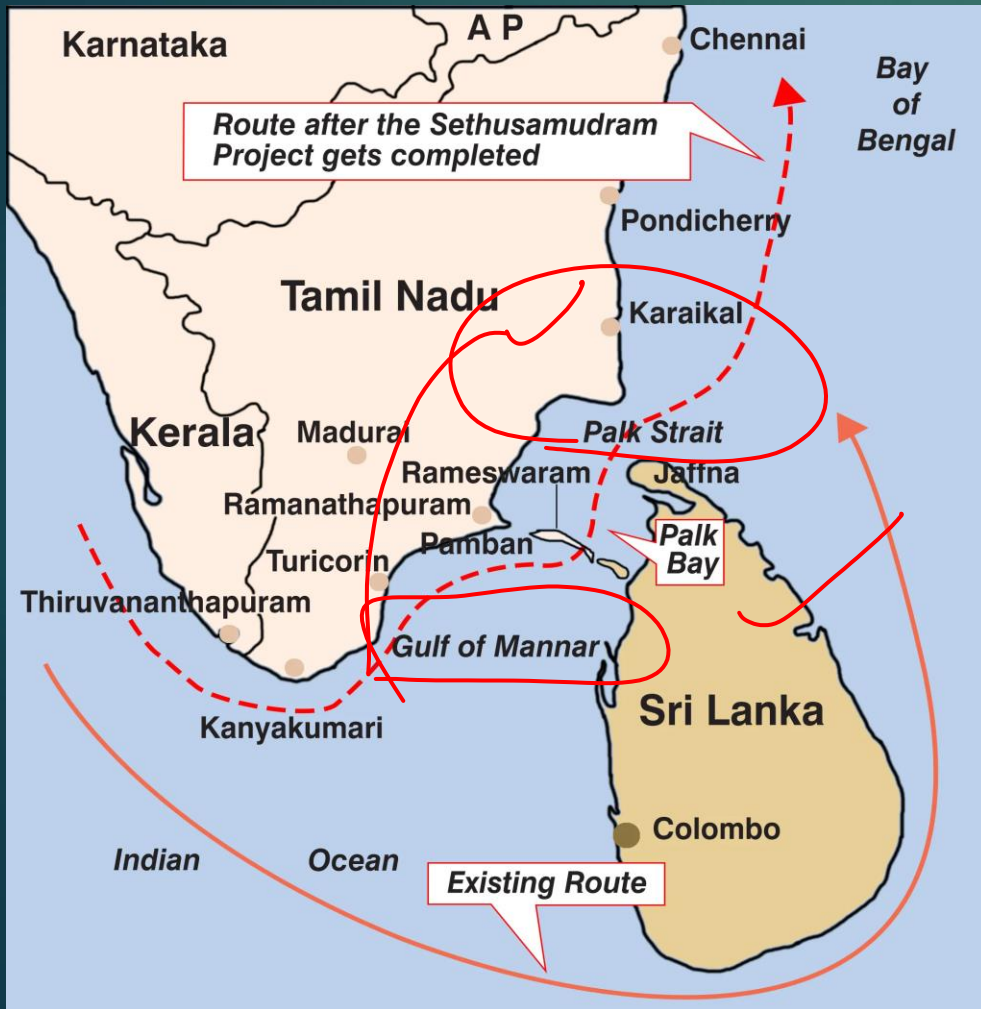


1. भारत-चीन/India-China
2. भारत-पाकिस्तान/India-Pakistan
3. भारत-म्यांमार/India-Myanmar
4. भारत-नेपाल/India-Nepal



## Q.9 किसके द्वारा भारत श्रीलंका से अलग होता है?

By whom does India separate from Sri Lanka?



1. स्वेज़ नहर/Suez Canal

2. पाक जलडमरूमध्य/Palk Strait

3. खम्भात की खाड़ी/Gulf of Khambhat

4. कच्छ की खाड़ी/Gulf of Kutch



Q.10 भारत के किस प्रदेश की सीमाएं तीन देशों क्रमशः नेपाल, भूटान एवं चीन से मिलती है?



borders with three countries  
na?

- (a) अरुणाचल प्रदेश/Arunachal Pradesh
- (c) पश्चिम बंगाल/ West Bengal
- (b) मेघालय/Meghalaya
- (d) सिक्किम/Sikkim



Q. 11 भारत के निम्नांकित राज्यों में से किसके तीन तरफ अंतरराष्ट्रीय सीमाएं हैं?

Which of the following states of India have international borders on three sides?



1. असम/Assam
2. त्रिपुरा/Tripura
3. नगालैंड/Nagaland
4. पश्चिम बंगाल/West Bengal