



SSC CHSL 2022-23



GEOGRAPHY

हिमालय की नदियाँ ब्रह्मपुत्र नदी वंत्र

सभी महत्वपूर्ण प्रश्न एक क्लास में

BY ASHUTOSH MAHENDRAS

(((•))) **LIVE** | 06:30 PM





UPCOMING ONLINE BATCHES

January 2023

04 JAN 2023

01:00 PM to 03:00 PM

BANK ONLINE LIVE CLASS

08:00 AM to 10:00 AM

SSC ONLINE LIVE CLASS

BILINGUAL

11 JAN 2023

10:30 AM to 12:30 PM

BANK ONLINE LIVE CLASS

05:30 PM to 07:30 PM

SSC ONLINE LIVE CLASS

BILINGUAL

18 JAN 2023

07:30 PM to 09:30 PM

BANK ONLINE LIVE CLASS

01:00 PM to 03:00 PM

SSC ONLINE LIVE CLASS

BILINGUAL

25 JAN 2023

03:00 PM to 05:00 PM

BANK ONLINE LIVE CLASS

07:30 PM to 09:30 PM

SSC ONLINE LIVE CLASS

BILINGUAL

04 JAN 2023

02:00 PM to 04:00 PM

BANK ONLINE LIVE CLASS

BENGALI

18 JAN 2023

04:00 PM to 06:00 PM

BANK ONLINE LIVE CLASS

BENGALI



www.mahendras.org • 7052477777/7052577777



ब्रह्मपुत्र नदी तंत्र

Brahmaputra River System



SSC CHSL 2022-23



H/w Q. From where does the Chenab originate?

चिनाब नदी कहाँ से निकलती है?

- a) Rohtang Pass
- b) Khardung La
- c) Nathu La
- d) Bara Lacha Pass

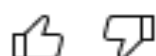


RUBI KUMARI 22 hours ago

Homework Answer

Option.D

Thank you sir 🙏🙏🙏🙏🙏🙏🙏🙏🙏🙏



Reply

▼ 🚫 • 1 reply



Vaibhav Verma 4 hours ago

Homework answer option [DD✓✓]




1



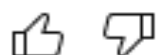
Reply

▼ 1 reply



Mayank Gupta 21 hours ago

Answer- D " Bara Lacha Pass" 😊



Reply

▼ 🚫 • 1 reply



VEDANT yaduwanshi 8 hours ago

Home work ans option DDDD



1

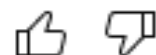


Reply



Zikra Yasmeen 20 hours ago

Option D



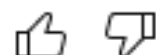
Reply

▼ 🚫 • 1 reply



amit singh BABUAAN 20 hours ago

option d



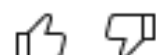
Reply

▼ 🚫 • 1 reply



Anjali study material 1307 21 hours ago

Options d



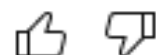
Reply

▼ 🚫 • 1 reply



Surbhi Sinha 21 hours ago

Options dddddddddd



Reply

▼ 🚫 • 1 reply



Suruchi Jha 22 hours ago

Hw option D



Reply



• 1 reply



VISHAL VERMA IN 22 hours ago

Bara Lacha Pass



Reply



• 1 reply



Puspranjan Singh 22 hours ago

D



Reply



• 1 reply



Chitrasen Yadav 22 hours ago

D



Reply



• 3 replies

Indian Rivers



```
graph TD; A[Indian Rivers] --> B[Himalayan Rivers]; A --> C[Peninsular Rivers]; B --> D[Indus river system]; B --> E[Brahmaputra river system]; B --> F[Ganga river system]; C --> G[Rivers of Middle India and South India]; G --> H[Krishna, Godavari, Narmada, Mahanadi, Tapti, Kaveri];
```

A hierarchical flowchart titled 'Indian Rivers' in a red box. It branches into 'Himalayan Rivers' and 'Peninsular Rivers'. 'Himalayan Rivers' further branches into 'Indus river system', 'Brahmaputra river system', and 'Ganga river system'. 'Peninsular Rivers' leads to 'Rivers of Middle India and South India', which then lists 'Krishna, Godavari, Narmada, Mahanadi, Tapti, Kaveri'. Red checkmarks are present next to the main categories and the final list of rivers. A red circle highlights the 'Brahmaputra river system'.

Himalayan Rivers

Indus
river
system

Brahmaputra
river system

Ganga
river
system

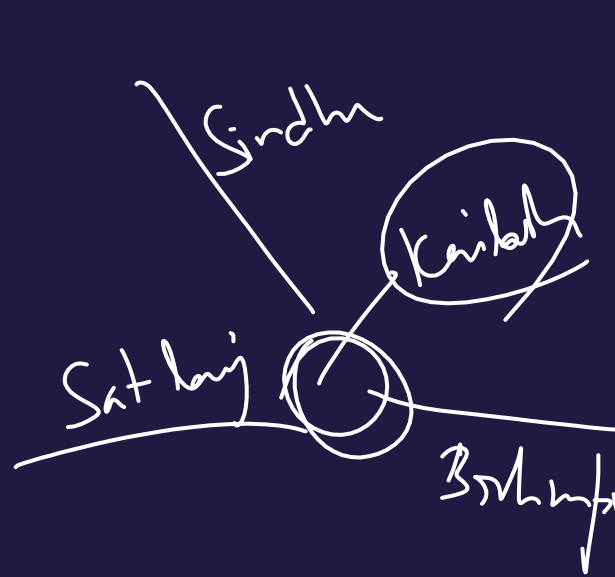
Peninsular Rivers

Rivers of Middle India
and South India

Krishna, Godavari, Narmada,
Mahanadi, Tapti, Kaveri



SSC CHSL 2022-23



Q1. कैलाश श्रेणी में चेमांग्युंगलुंग ग्लेशियर से निकलती है।

- Rises in the Chemangyunglung glacier In the Kailas range.

Q2. अपने उद्गम स्थान से पूर्व की ओर बहती है।

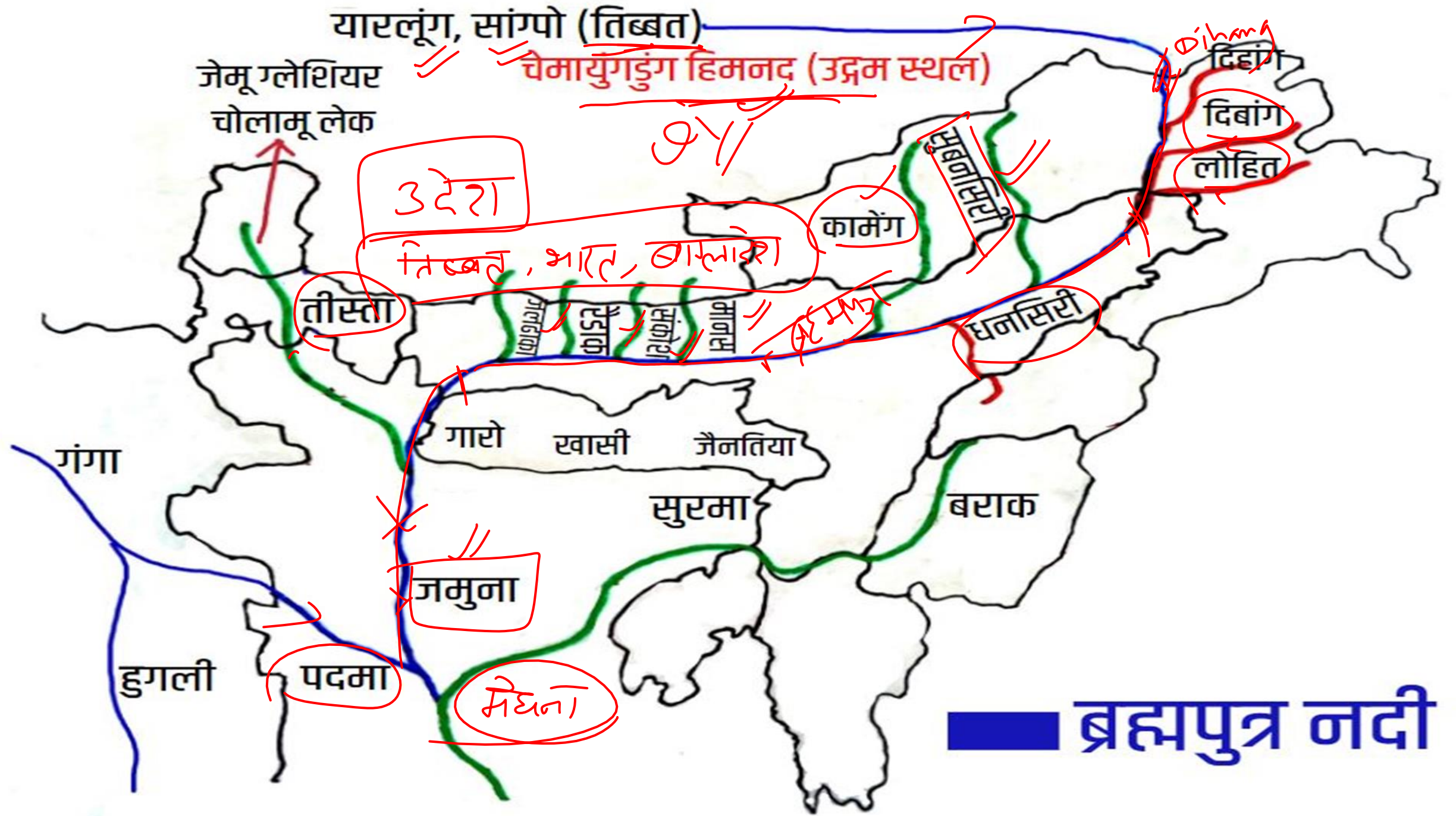
- Flows eastwards from its source region.

Q3. तिब्बत में इसे यारलुंग त्सांगपो कहा जाता है।

- Called Yarlung Tsangpo in Tibet.

Q4. समुद्र स्तर से 4000 मीटर ऊपर एक नौगम्य जलमार्ग बनाती है।

- Forms a navigable waterway at 4000 mt. above sea level.

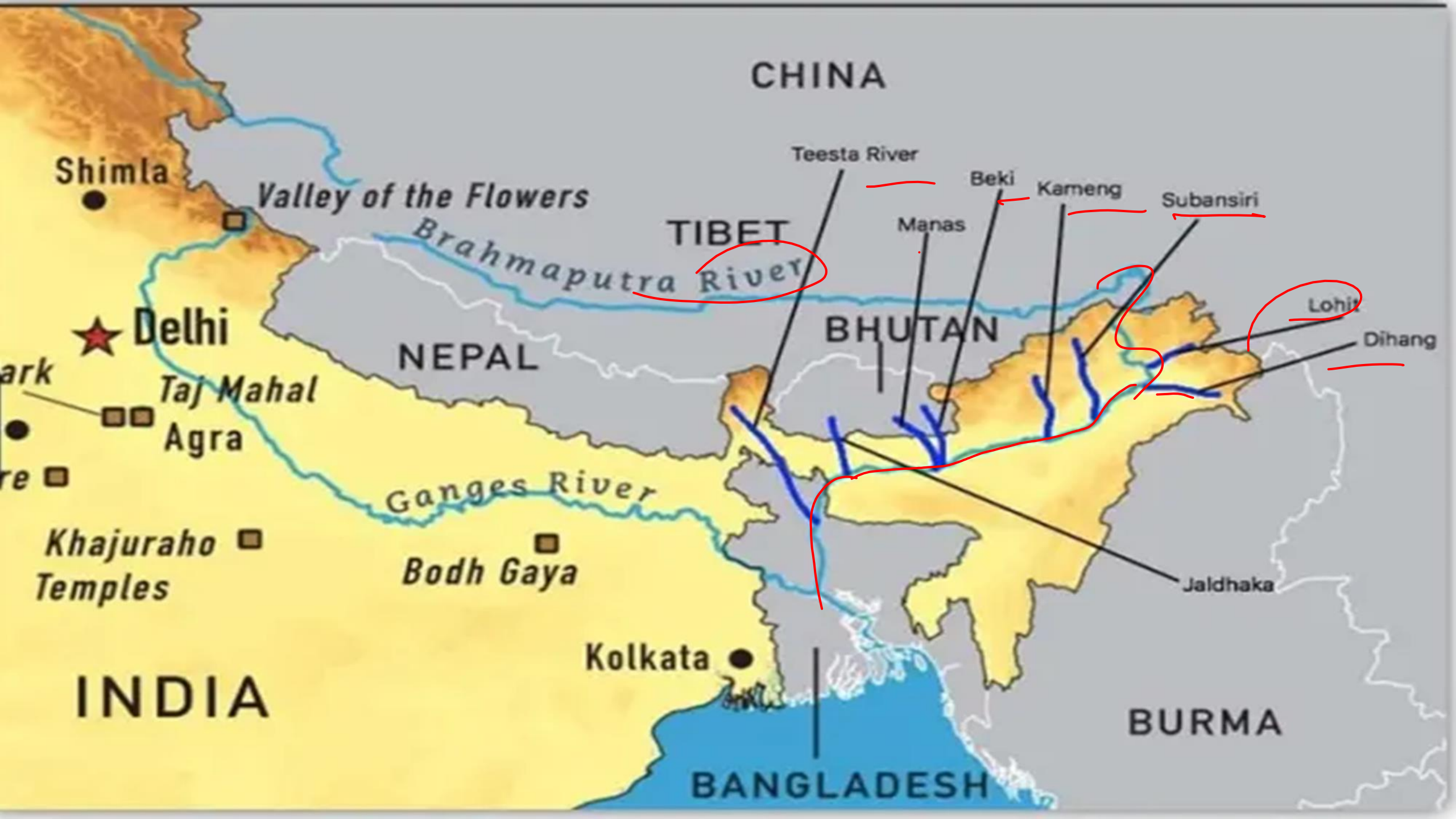




SSC CHSL 2022-23



- तिब्बत में बहते हुए यह नदी भारत के अरुणाचल प्रदेश राज्य में प्रवेश करती है।
- Flowing in Tibet, this river enters the Indian state of Arunachal Pradesh.
- दक्षिण और पश्चिम की ओर मुड़कर सदिया नामक स्थान से भारत में प्रवेश करती है।
- Forms a navigable waterway at 4000 mt. above sea level.
- यहाँ यह दिबांग और लोहित को समाहित करती है। अतः इसके बाद से इसे ब्रह्मपुत्र कहा जाता है।
- Turns south and westwards and enters India at Sadiya. Here it receives the Dibang and Lohit. It is now called the Brahmaputra.







SSC CHSL 2022-23



Q. 13

- बांग्लादेश में यह जमुना के नाम से प्रवेश करती है और पद्मा (गंगा) से मिल जाती है।
- Enters Bangladesh as Jamuna & meets Padma (Ganga).
- असम में इसके चैनल में कई नदी द्वीप हैं जो चैनल में गाद के निक्षेपण के कारण बनते हैं।
- Its channel in Assam consists of several river islands formed due to deposition of silt in the channel.
- माजुली इसके द्वारा गठित सबसे बड़ा नदी द्वीप है।
- Majuli the largest Riverine island formed by it.



SSC CHSL 2022-23



Q2

- सदिया से धुबरी के बीच, यह नौगम्य है और इसे राष्ट्रीय जल मार्ग-2 घोषित किया गया है।

- Between Sadiya to Dhubri, it is navigable and has been declared National Waterway-2.

Q3

- राष्ट्रीय जल मार्ग-1 इलाहाबाद से हल्दिया के बीच गंगा नदी पर है।

- National Waterway-1 is on Ganga between Allahabad to Haldia.



Sadiya

891 Kilometer

Dhubri

National Waterway-2

Bangladesh



SSC CHSL 2022-23



Brahmaputra River System

North Bank Tributaries	South Bank Tributaries
The <u>Subansiri</u> *	The <u>Noa Dehing</u> *
The Siang *	The Buridehing
The <u>Kameng</u> * (Jiabharali in Assam) *	The <u>Debang</u> *
The <u>Dhansiri</u> (North) *	The Dikhow
The <u>Manas</u> *	The <u>Dhansiri</u> (South) *
The <u>Sankosh</u> *	The <u>Kopili</u>
The Jiadhal	The <u>Digaru</u>
The Puthimari	The <u>Dudhnai</u>
The <u>Pagladiya</u> *	The <u>Krishnai</u>



SSC CHSL 2022-23



Q2

- इसके अलावा, उत्तरी पश्चिम बंगाल से होकर बहने वाली तिस्ता, संकोश, रैडक-I, रैडक-II, टोरसा और जलधका नाम की छह सहायक नदियाँ भी ब्रह्मपुत्र की मुख्यधारा में शामिल हो जाती हैं, लेकिन बांग्लादेश के मैदानी इलाकों में।
- In addition, six tributaries namely the Tista, the Sankosh, the Raidak-I, the Raidak-II, the Torsa and the Jaldhaka flowing through the northern West Bengal also join the mainstream of Brahmaputra but, in the plains of Bangladesh.



SSC CHSL 2022-23



Q.1 Which river is also called 'Dihang' in India ?

✓ भारत में किस नदी को 'दिहांग' भी कहा जाता है?

S.S.C. ऑनलाइन CHSL (T-I) 16 अक्टूबर, 2020 (I-पाली)

(a) Ganges/गंगा ✓

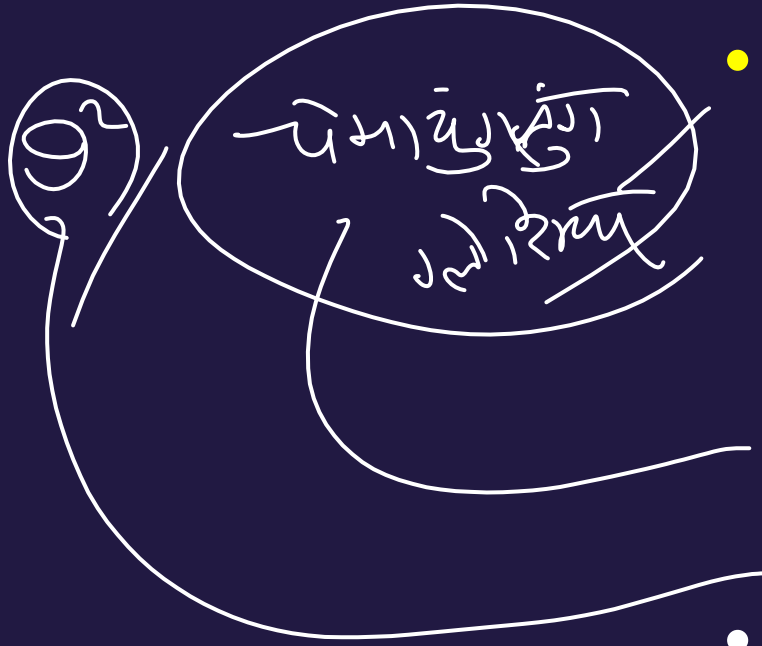
✓ (b) Brahmaputra / ब्रह्मपुत्र

(c) Tapti / ताप्ती ✓

(d) Indus / सिंधु ✓



SSC CHSL 2022-23



- भारत में ब्रह्मपुत्र नदी को अरुणाचल प्रदेश में 'दिहांग' कहा जाता है। इसे चीन के तिब्बत पठार पर सांगपो नदी, बांग्लादेश में जमुना नदी और असम में ब्रह्मपुत्र नदी के नाम से जाना जाता है। यह नदी हिमालय के उत्तर में तिब्बत के पठार पर स्थित मानसरोवर झील के पास से निकलती है। यह तिब्बत, भारत तथा बांग्लादेश से होकर प्रवाहित होती है।

- The Brahmaputra river in India is called 'Dihang' in Arunachal Pradesh. It is known as the Tsangpo River on the Tibet Plateau of China, the Jamuna River in Bangladesh and the Brahmaputra River in Assam. This river originates in the north of the Himalayas on the Tibetan plateau near the Mansarovar lake, it flows through Tibet, India and Bangladesh.



SSC CHSL 2022-23



Q.2 Siang, Tirap and Kameng are rivers found in the state of :

सियांग, तिरप और कामेंग इनमें से किस राज्य में पाई जाने वाली नदियां हैं?

सियांग, तिरप और कामेंग अरुणाचल प्रदेश में पाई जाने वाली नदियां हैं।

Siang, Tirap and Kameng are the rivers found in Arunachal Pradesh.

(a) Andhra Pradesh / आंध्र प्रदेश ✓

(b) Uttar Pradesh / उत्तर प्रदेश ✓

(c) Arunachal Pradesh / अरुणाचल प्रदेश ✓

(d) Madhya Pradesh / मध्य प्रदेश ✓



SSC CHSL 2022-23



Q.3 Lohit river is a tributary of :

लोहित नदी _____ की एक सहायक नदी है।

S.S.C. ऑनलाइन CHSL (T-1) 05 अगस्त, 2021 (III- पाली)

- (a) Yamuna / यमुना ✓
- (b) Ghaghara / घाघरा ✓
- (c) Chambal / चंबल ✓
- (d) Brahmaputra/ ब्रह्मपुत्र ✓



- पूर्वी तिब्बत में जयाल चू (Zayal chu) पर्वत श्रेणी में उद्गमित लोहित नदी ब्रह्मपुत्र की एक सहायक नदी है। यह नदी ‘खून की नदी’ (The River of blood) के नाम से जानी जाती है।
- The Lohit River is a tributary of the Brahmaputra, originating in the Zayal Chu mountain range in eastern Tibet. This river is known as 'The River of Blood'.



SSC CHSL 2022-23



Q.4 Which of the following is the world's largest delta?

✓ विश्व का सबसे बड़ा डेल्टा निम्नलिखित में से कौन-सा है?

SSC. अनलाइन MTS (T-1) 12 अक्टूबर 2021 (पाली)

① मैगजिब वन (माल)
② रायल बंगाल टाइफ़

- (a) Ganges Brahmaputra Delta / गंगा-ब्रह्मपुत्र डेल्टा
- (b) Rhine-Meuse Delta / राइन-मूस-डेल्टा
- (c) Amazon Delta / अमेजन डेल्टा
- (d) Irrawaddy Delta / इरावदी डेल्टा



SSC CHSL 2022-23



Q.5 Which is the largest river island in the world?

इनमें से कौन-सा विश्व का सबसे बड़ा नदी द्वीप है?

S.S.C. ऑनलाइन CHSL (T-1) 17 मार्च, 2020 (1-पाली)

- (a) Bhavani Island/ भवानी द्वीप
- (b) Agatti Island/ अगती द्वीप
- (c) Srirangam Island / श्रीरंगम द्वीप
- (d) Majuli Island / माजुली द्वीप



SSC CHSL 2022-23



- असम में स्थित माजुली द्वीप विश्व का सबसे बड़ा नदी द्वीप है। यह द्वीप ब्रह्मपुत्र नदी के मध्य में स्थित है। सितंबर, 2016 को माजुली द्वीप असम का 35वां जिला बना। यह देश का पहला द्वीप जिला है।

- Majuli Island located in Assam is the largest river island in the world. This island is situated in the middle of the Brahmaputra river. In September 2016, Majuli Island became the 35th district of Assam. It is the first island district in the country.



SSC CHSL 2022-23



Q.6 Identify the river system in which you will find the river 'Dihang'.

✓ उस नदी प्रणाली की पहचान कीजिए, जिसे आप 'दिहांग' (Dihang) नदी में पाएंगे।

S.S.C. ऑनलाइन CHSL (T-I) 15 अप्रैल 2021 (II- पाली)

(a) Godavari / गोदावरी ✓

(b) Ganga / गंगा ✓

(c) Indus / सिंधु ✓

✓ (d) Brahmaputra / ब्रह्मपुत्र



SSC CHSL 2022-23



- ब्रह्मपुत्र नदी तिब्बत की मानसरोवर झील के पूर्व स्थित आंग्सी हिमनद से निकलती है। यह हिमालय के समानांतर पूर्व की ओर बहती है। नामचा बारवा शिखर के पास पहुंचकर यह अंग्रेजी के यू (U) अक्षर जैसा मोड़ बनाकर भारत के अरुणाचल प्रदेश में दिहांग के नाम से प्रवेश करती है। इसे आगे असम में ब्रह्मपुत्र के नाम के नाम जाना जाता है।
- The Brahmaputra River originates from the Angsi Glacier located east of Lake Mansarovar in Tibet. It flows eastwards parallel to the Himalayas. After reaching Namcha Barwa peak, it enters the name of Dihang in Arunachal Pradesh of India by making a turn like the letter U of English, it is further known as Brahmaputra in Assam.



SSC CHSL 2022-23



Q.7 Which is the river island of Brahmaputra?

✓ ब्रह्मपुत्र का नदी द्वीप कौन सा है?

S.S.C. ऑनलाइन CHSL (T-I) 15 अप्रैल 2021 (II- पाली)

a) Isukathippa Island ✓

b) Majuli ✓

c) Minicoy Island

d) Netrani Island



- यह द्वीप दक्षिण में ब्रह्मपुत्र नदी और खेरकुटिया ज़ुती से बना है जो ब्रह्मपुत्र की एक धारा है। यह उत्तर में सुबनसिरी नदी से जुड़ा हुआ है।
- The island is formed by the Brahmaputra river in the south and the Kherkutia Xuti which is a stream of the Brahmaputra. It is joined by the Subansiri River in the north.



SSC CHSL 2022-23



Q.8 Which dam is built on the Mahanadi?

महानदी पर कौन सा बांध बना है?

S.S.C. ऑनलाइन CHSL (T-I) 15 अप्रैल 2021 (II- पाली)

a) Bhakra Dam ✓

b) Hirakud Dam ✓

c) Nagarjuna Sagar Dam

d) Sardar Sarovar Dam ✓



- It is one of the first major multipurpose river valley projects started after India's independence.
- यह भारत की आजादी के बाद शुरू की गई पहली बड़ी बहुउद्देशीय नदी घाटी परियोजनाओं में से एक है।



SSC CHSL 2022-23



Q.9 What countries does the Brahmaputra River run through?

ब्रह्मपुत्र नदी किन देशों से होकर गुजरती है?

S.S.C. ऑनलाइन CHSL (T-I) 15 अप्रैल 2021 (II- पाली)

हांगकांग → तिब्बत
(चीन)
India → सिंधु
ब्रह्मपुत्र
Bangladesh → जमुना

a) China

b) Bangladesh

c) Pakistan

d) Nepal



SSC CHSL 2022-23



Q.11 How long is the Brahmaputra river?

ब्रह्मपुत्र नदी की लंबाई कितनी है?

S.S.C. ऑनलाइन CHSL (T-I) 15 अप्रैल 2021 (II- पाली)

a) 916 KM

b) 2880 KM

c) 2525 KM

d) 2900 KM



SSC CHSL 2022-23



Q.12 The River Brahmaputra called in Tibet _____.

✓ ब्रह्मपुत्र नदी को तिब्बत में _____ कहा जाता है।

a) Dihang ✓

b) Siang ✓

c) Tsanpo ✓

d) Jamuna ✓



- ब्रह्मपुत्र एशिया की प्रमुख नदियों में से एक है, एक ट्रांस-बाउंड्री नदी है जो चीन, भारत और बांग्लादेश से होकर बहती है। इसे तिब्बत में यारलुंग त्संगपो नदी, भारत में ब्रह्मपुत्र, लोहित, सियांग और दिहांग और बांग्लादेश में जमुना के नाम से जाना जाता है।
- The Brahmaputra is one of the major rivers of Asia, a trans-boundary river which flows through China, India and Bangladesh. It is known as the Yarlung Tsangpo River in Tibet, the Brahmaputra, Lohit, Siang, and Dihang in India, and the Jamuna in Bangladesh.



Q.13 What is the meaning of Tsangpo?

त्सांगपो का क्या अर्थ है?



- a) Purifier
- b) Healer
- c) Self-Cleaner
- d) All of the above



SSC CHSL 2022-23



Q.14 What is the name of river Tsangpo in Arunachal Pradesh?

✓ अरुणाचल प्रदेश में त्संगपो नदी का क्या नाम है?

a) Dihang

b) Debang ✓

c) Lohit ✓

d) Subansiri ✓



- त्संगपो नदी नमचा बरवा के पूर्वी हिस्से के साथ दक्षिण-पश्चिम की ओर तेज मोड़ के माध्यम से भारत में प्रवेश करती है। फिर इसे अरुणाचल प्रदेश में नया नाम दिहांग मिला।
- The River Tsangpo enters into India through sharp south-westerly turn along the eastern side of Namcha Barwa. Then it get new name Dihang in Arunachal Pradesh.



SSC CHSL 2022-23



Q.15 Which place does the river Dehang known as 'Brahmaputra'?

दिहांग नदी को किस स्थान पर 'ब्रह्मपुत्र' के नाम से जाना जाता है?

NW-2

- a) Sadia/सदिया ✓
- b) Anini/अनिनी ✓
- c) Bhalukpong/भालुकपोंग ✓
- d) Ziro/जाइरो ✓



- दिहांग नदी को सादिया शहर के पास 'ब्रह्मपुत्र' के रूप में नया नाम मिला।
- The River Dihang get new name as 'Brahmaputra' near the city of Sadia.



A map of Eastern India showing the route of National Waterway-2. The route is marked with a dashed line along the Brahmaputra river, starting from Dhubri in Meghalaya and ending at Sadiya in Assam. The route is highlighted with a red line. The map includes labels for various states and districts: Sikkim, Bhutan, Assam, Meghalaya, Nagaland, Manipur, and Bangladesh. Key cities and towns are marked, including Thimphu, Paro, Darjeeling, Siliguri, Kishanganj, Sahibganj, Pakur, Rajshahi, Sylhet, Silchar, Hailakandi, Imphal, Dimapur, Ashu Igha, Senapati, Jorhat, Bodhboria, Lahing, Gohpur, Tezpur, Dibrugarh, and Dulaijan. The distance of 891 Kilometer is indicated between Dhubri and Sadiya. The text 'National Waterway-2' is written in large, bold letters across the map. The text 'Sadiya' is written in a blue box in the top right corner. The text 'Dhubri' is written in a blue box in the center-left. The text '891 Kilometer' is written in a blue box above the route. The text 'National Waterway-2' is written in large, bold letters across the map. The text 'Sadiya' is written in a blue box in the top right corner. The text 'Dhubri' is written in a blue box in the center-left. The text '891 Kilometer' is written in a blue box above the route.

Sadiya

891 Kilometer

Dhubri

National Waterway-2

Bangladesh





SSC CHSL 2022-23



Q.16 Which of the following river joins with Dihang River to form 'Brahmaputra' near the city of Sadia?

निम्नलिखित में से कौन सी नदी सदिया शहर के पास दिहांग नदी से मिलकर 'ब्रह्मपुत्र' बनाती है?

- a) Dibang and Dihang
- b) Dibang and Dhan Shri
- c) Dibang and Lohit
- d) All of the above



- दिबांग और लोहित नदियाँ सादिया शहर के पास दिहांग नदी से मिलती हैं, इसे ब्रह्मपुत्र नदी के नाम से जाना जाता है।
- Dibang and Lohit Rivers meet Dihang River near the city of Sadia, it is known by the name of Brahmaputra River.





SSC CHSL 2022-23



Q.17 Which of the following is the largest number of fresh water riverine islands form by the River Brahmaputra?

निम्नलिखित में से कौन सा ब्रह्मपुत्र नदी द्वारा बनाए गए ताजे पानी के नदीय द्वीपों की सबसे बड़ी संख्या है?

- a) Majuli
- b) Dibru Saikhowa
- c) Srirangam
- d) Bhavani Island

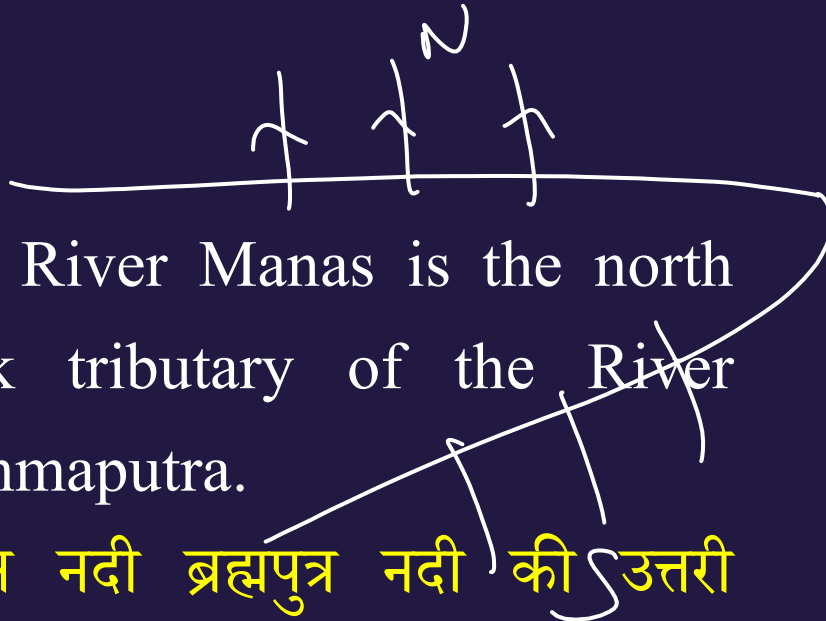


- माजुली दुनिया का सबसे बड़ा नदी द्वीप है। यह द्वीप ब्रह्मपुत्र नदी द्वारा निर्मित है। इसका गठन ब्रह्मपुत्र नदी और उसकी सहायक नदियों, मुख्य रूप से लोहित द्वारा मार्ग परिवर्तन के कारण हुआ था।
- Majuli is the largest river island in the world. The island is formed by the Brahmaputra River. It was formed due to course changes by the river Brahmaputra and its tributaries, mainly the Lohit.



Q.18 Which of the following is not south bank tributary of the River Brahmaputra?

निम्नलिखित में से कौन ब्रह्मपुत्र नदी के दक्षिण तट की सहायक नदी नहीं है?



- The River Manas is the north bank tributary of the River Brahmaputra.
- मानस नदी ब्रह्मपुत्र नदी की उत्तरी किनारे की सहायक नदी है।

a) Digaru ✓

b) Kopili ✓

c) Manas ✓

d) Krishnai ✓

यारलूंग, सांग्पो (तिब्बत)

चेमायुंगडुंग हिमनद (उद्गम स्थल)

जेमू ग्लेशियर
चोलामू लेक

दिहांग

दिबांग

लोहित

सुबनसिरी

कामेंग

तीस्ता

जंगलिका

रैडक

सकोर

मानस

धनसिरी

गंगा

गारो

खासी

जैनतिया

सुरमा

बराक

जमुना

हुगली

पदमा

■ ब्रह्मपुत्र नदी



SSC CHSL 2022-23



Q.19 Which of the following tributary of the River Brahmaputra is snow-fed?

ब्रह्मपुत्र नदी की निम्नलिखित में से कौन सी सहायक नदी हिमाच्छादित है?

a) Noa Dehing ✓

b) Subansiri ✓

c) Buridehing ✓

d) Pagladiya ✓



SSC CHSL 2022-23



- ब्रह्मपुत्र नदी की सहायक नदियों में- सुबनसिरी, मानस, जियाभरली, पगलादिया, पुथीमारी और संकोश आदि हिमाच्छादित हैं।
- Among the tributaries of the River Brahmaputra- Subansiri, Manas, Jiabharali, Pagladiya, Puthimari and Sankosh etc. are snow fed.



SSC CHSL 2022-23



Q.20 What is the name of the River Brahmaputra in Bangladesh?

बांग्लादेश में ब्रह्मपुत्र नदी का क्या नाम है?



- a) Jamuna
- b) Padma
- c) Meghna
- d) Maduva



- ब्रह्मपुत्र नदी धुबरी शहर तक पश्चिम की ओर बहती है और उसके बाद गारो पहाड़ी क्षेत्र में दक्षिण की ओर मुड़ जाती है और गोलपारा के पास बांग्लादेश में प्रवेश करती है। बांग्लादेश में इसे जमुना कहते हैं। यहाँ तीस्ता तथा अन्य नदियाँ ब्रह्मपुत्र से मिलती हैं जो अंत में पद्मा (गंगा) में गिरती हैं।
- The River Brahmaputra flows westward, till the city of Dhubri and thereafter turns southward in the Garo hills region and enter into Bangladesh near Golpara. It is called Jamuna in Bangladesh. Here, Tista and other rivers meet Brahmaputra which falls in the Padma (Ganga) in the end.